

Wetterkarte

des Deutschen Wetterdienstes

D 7311 A

Amtsblatt der Wetterämter Frankfurt am Main, Freiburg i. Br., München, Nürnberg, Stuttgart u. Trier

Erscheint täglich

Nur Postbezug

Preis monatl. DM 10,-
zuzüglich Porto

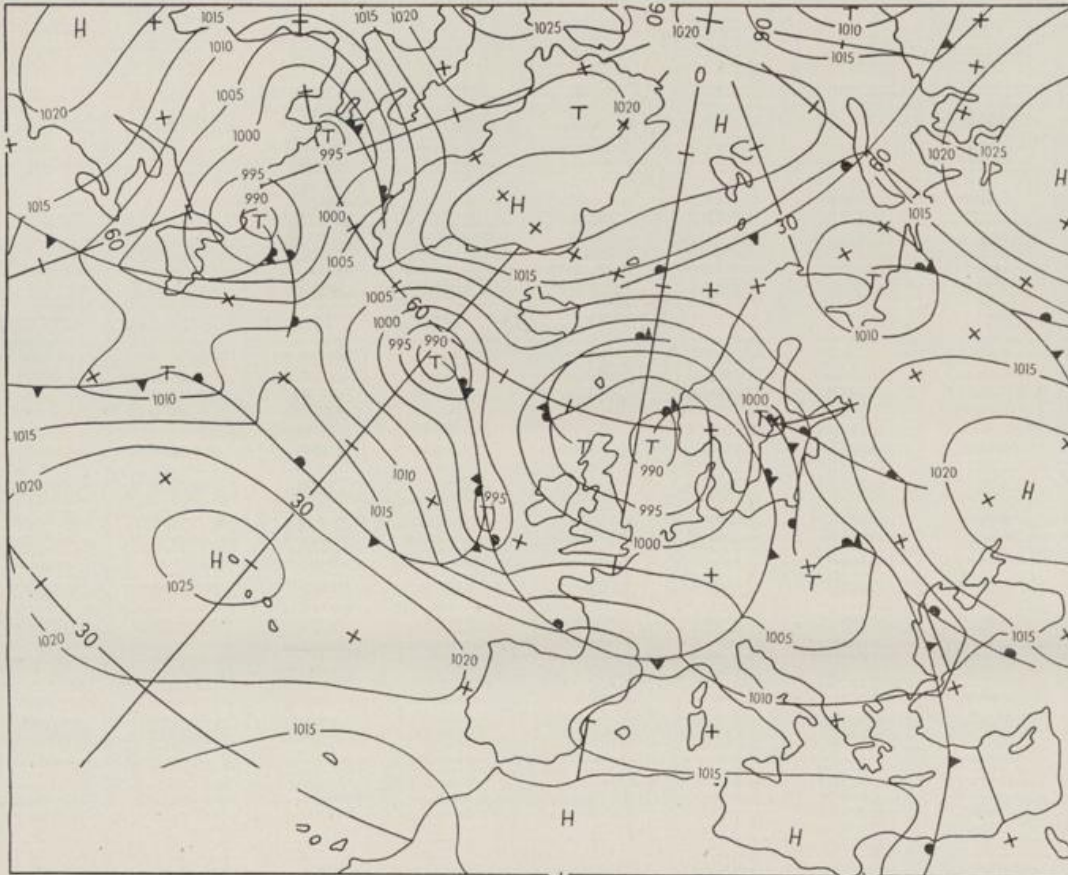
Druck und Verlag: Deutscher Wetterdienst - Wetteramt Frankfurt
Frankfurter Str. 135, 6050 Offenbach a. M., Tel. (0 69) 8 06 22 81

Bei unregelmäßiger Lieferung sind
Beschwerden schriftlich an das Wetteramt Frankfurt zu richten

Jahrgang 1984

Freitag, den 21. September 1984

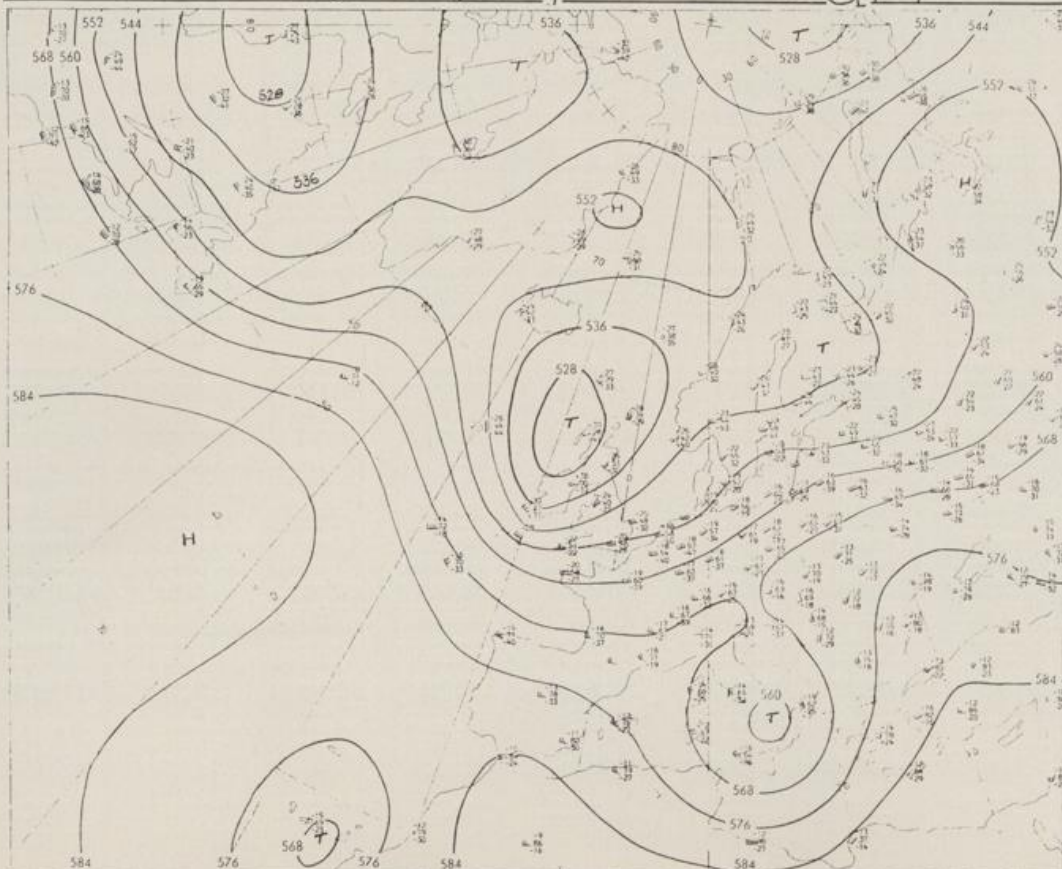
Nummer 265



Bodenwetterkarte
Vorhersage
für den

22.09. 00 Uhr

Alle Zeitangaben
in GMT
(Greenwich Mean
Time)
- Weltzeit -



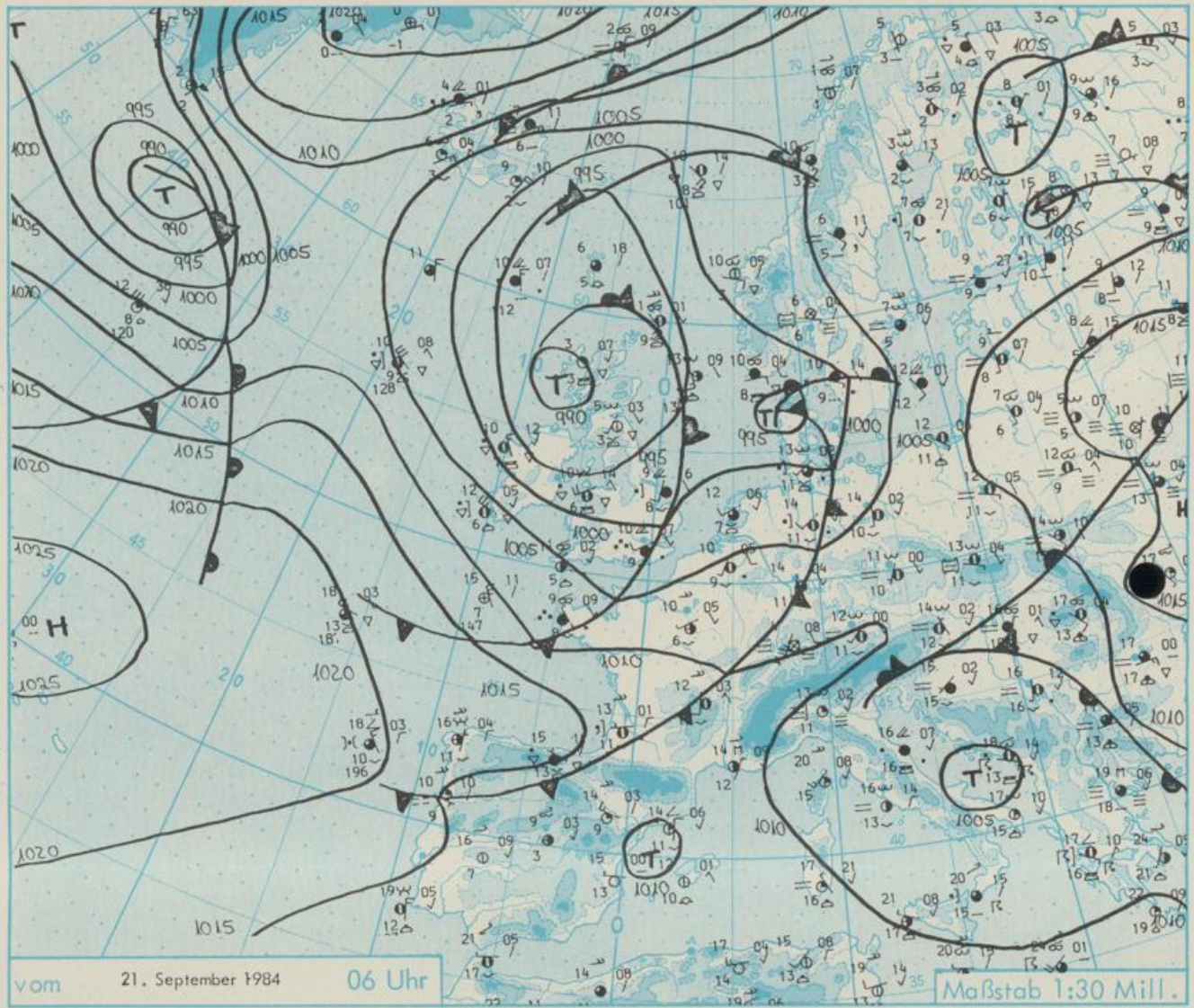
Höhenwetterkarte
(Absolute Topographie 500 hPa
entsprechend ca. 5500 m Höhe)
vom

21.09. 00 Uhr

Maßstab 1:60 Mill.

Wetterkarte des Deutschen Wetterdienstes

- Erläuterungen**
- Schema einer Stationseintragung mit Beispielen
- Gesamtbewölkung**
in Achtein $\frac{0}{100}$ = 4/8
 - Windrichtung**
in 360 Grad Einteilung
Wind aus Ost (E)
gleich 90° mit 15 Knoten
 - Windgeschwindigkeit**
in Knoten (1Kn = 1,852 km/h)
halbe Feder = 5 Knoten
ganze Feder = 10 Knoten usw.
 - Gegenwärtiges Wetter**
Niederschlag: Regen, Schnee
Schaum, Gewitter
Nebel, Dunst
Hagel, Schneestreiben
je nach Intensität mehrere Symbole bei 9
 - Wetterverlauf** von 01-07 h
+ = 1 = 2 = 3 = 4 = 5 = 6 = 7 = 8 = 9 = 10 = 11 = 12 = 13 = 14 = 15 = 16 = 17 = 18 = 19 = 20 = 21 = 22 = 23 = 24 = 25 = 26 = 27 = 28 = 29 = 30 = 31 = 32 = 33 = 34 = 35 = 36 = 37 = 38 = 39 = 40 = 41 = 42 = 43 = 44 = 45 = 46 = 47 = 48 = 49 = 50 = 51 = 52 = 53 = 54 = 55 = 56 = 57 = 58 = 59 = 60 = 61 = 62 = 63 = 64 = 65 = 66 = 67 = 68 = 69 = 70 = 71 = 72 = 73 = 74 = 75 = 76 = 77 = 78 = 79 = 80 = 81 = 82 = 83 = 84 = 85 = 86 = 87 = 88 = 89 = 90 = 91 = 92 = 93 = 94 = 95 = 96 = 97 = 98 = 99 = 100 = 101 = 102 = 103 = 104 = 105 = 106 = 107 = 108 = 109 = 110 = 111 = 112 = 113 = 114 = 115 = 116 = 117 = 118 = 119 = 120 = 121 = 122 = 123 = 124 = 125 = 126 = 127 = 128 = 129 = 130 = 131 = 132 = 133 = 134 = 135 = 136 = 137 = 138 = 139 = 140 = 141 = 142 = 143 = 144 = 145 = 146 = 147 = 148 = 149 = 150 = 151 = 152 = 153 = 154 = 155 = 156 = 157 = 158 = 159 = 160 = 161 = 162 = 163 = 164 = 165 = 166 = 167 = 168 = 169 = 170 = 171 = 172 = 173 = 174 = 175 = 176 = 177 = 178 = 179 = 180 = 181 = 182 = 183 = 184 = 185 = 186 = 187 = 188 = 189 = 190 = 191 = 192 = 193 = 194 = 195 = 196 = 197 = 198 = 199 = 200 = 201 = 202 = 203 = 204 = 205 = 206 = 207 = 208 = 209 = 210 = 211 = 212 = 213 = 214 = 215 = 216 = 217 = 218 = 219 = 220 = 221 = 222 = 223 = 224 = 225 = 226 = 227 = 228 = 229 = 230 = 231 = 232 = 233 = 234 = 235 = 236 = 237 = 238 = 239 = 240 = 241 = 242 = 243 = 244 = 245 = 246 = 247 = 248 = 249 = 250 = 251 = 252 = 253 = 254 = 255 = 256 = 257 = 258 = 259 = 260 = 261 = 262 = 263 = 264 = 265 = 266 = 267 = 268 = 269 = 270 = 271 = 272 = 273 = 274 = 275 = 276 = 277 = 278 = 279 = 280 = 281 = 282 = 283 = 284 = 285 = 286 = 287 = 288 = 289 = 290 = 291 = 292 = 293 = 294 = 295 = 296 = 297 = 298 = 299 = 300 = 301 = 302 = 303 = 304 = 305 = 306 = 307 = 308 = 309 = 310 = 311 = 312 = 313 = 314 = 315 = 316 = 317 = 318 = 319 = 320 = 321 = 322 = 323 = 324 = 325 = 326 = 327 = 328 = 329 = 330 = 331 = 332 = 333 = 334 = 335 = 336 = 337 = 338 = 339 = 340 = 341 = 342 = 343 = 344 = 345 = 346 = 347 = 348 = 349 = 350 = 351 = 352 = 353 = 354 = 355 = 356 = 357 = 358 = 359 = 360 = 361 = 362 = 363 = 364 = 365 = 366 = 367 = 368 = 369 = 370 = 371 = 372 = 373 = 374 = 375 = 376 = 377 = 378 = 379 = 380 = 381 = 382 = 383 = 384 = 385 = 386 = 387 = 388 = 389 = 390 = 391 = 392 = 393 = 394 = 395 = 396 = 397 = 398 = 399 = 400 = 401 = 402 = 403 = 404 = 405 = 406 = 407 = 408 = 409 = 410 = 411 = 412 = 413 = 414 = 415 = 416 = 417 = 418 = 419 = 420 = 421 = 422 = 423 = 424 = 425 = 426 = 427 = 428 = 429 = 430 = 431 = 432 = 433 = 434 = 435 = 436 = 437 = 438 = 439 = 440 = 441 = 442 = 443 = 444 = 445 = 446 = 447 = 448 = 449 = 450 = 451 = 452 = 453 = 454 = 455 = 456 = 457 = 458 = 459 = 460 = 461 = 462 = 463 = 464 = 465 = 466 = 467 = 468 = 469 = 470 = 471 = 472 = 473 = 474 = 475 = 476 = 477 = 478 = 479 = 480 = 481 = 482 = 483 = 484 = 485 = 486 = 487 = 488 = 489 = 490 = 491 = 492 = 493 = 494 = 495 = 496 = 497 = 498 = 499 = 500 = 501 = 502 = 503 = 504 = 505 = 506 = 507 = 508 = 509 = 510 = 511 = 512 = 513 = 514 = 515 = 516 = 517 = 518 = 519 = 520 = 521 = 522 = 523 = 524 = 525 = 526 = 527 = 528 = 529 = 530 = 531 = 532 = 533 = 534 = 535 = 536 = 537 = 538 = 539 = 540 = 541 = 542 = 543 = 544 = 545 = 546 = 547 = 548 = 549 = 550 = 551 = 552 = 553 = 554 = 555 = 556 = 557 = 558 = 559 = 560 = 561 = 562 = 563 = 564 = 565 = 566 = 567 = 568 = 569 = 570 = 571 = 572 = 573 = 574 = 575 = 576 = 577 = 578 = 579 = 580 = 581 = 582 = 583 = 584 = 585 = 586 = 587 = 588 = 589 = 590 = 591 = 592 = 593 = 594 = 595 = 596 = 597 = 598 = 599 = 600 = 601 = 602 = 603 = 604 = 605 = 606 = 607 = 608 = 609 = 610 = 611 = 612 = 613 = 614 = 615 = 616 = 617 = 618 = 619 = 620 = 621 = 622 = 623 = 624 = 625 = 626 = 627 = 628 = 629 = 630 = 631 = 632 = 633 = 634 = 635 = 636 = 637 = 638 = 639 = 640 = 641 = 642 = 643 = 644 = 645 = 646 = 647 = 648 = 649 = 650 = 651 = 652 = 653 = 654 = 655 = 656 = 657 = 658 = 659 = 660 = 661 = 662 = 663 = 664 = 665 = 666 = 667 = 668 = 669 = 670 = 671 = 672 = 673 = 674 = 675 = 676 = 677 = 678 = 679 = 680 = 681 = 682 = 683 = 684 = 685 = 686 = 687 = 688 = 689 = 690 = 691 = 692 = 693 = 694 = 695 = 696 = 697 = 698 = 699 = 700 = 701 = 702 = 703 = 704 = 705 = 706 = 707 = 708 = 709 = 710 = 711 = 712 = 713 = 714 = 715 = 716 = 717 = 718 = 719 = 720 = 721 = 722 = 723 = 724 = 725 = 726 = 727 = 728 = 729 = 730 = 731 = 732 = 733 = 734 = 735 = 736 = 737 = 738 = 739 = 740 = 741 = 742 = 743 = 744 = 745 = 746 = 747 = 748 = 749 = 750 = 751 = 752 = 753 = 754 = 755 = 756 = 757 = 758 = 759 = 760 = 761 = 762 = 763 = 764 = 765 = 766 = 767 = 768 = 769 = 770 = 771 = 772 = 773 = 774 = 775 = 776 = 777 = 778 = 779 = 780 = 781 = 782 = 783 = 784 = 785 = 786 = 787 = 788 = 789 = 790 = 791 = 792 = 793 = 794 = 795 = 796 = 797 = 798 = 799 = 800 = 801 = 802 = 803 = 804 = 805 = 806 = 807 = 808 = 809 = 810 = 811 = 812 = 813 = 814 = 815 = 816 = 817 = 818 = 819 = 820 = 821 = 822 = 823 = 824 = 825 = 826 = 827 = 828 = 829 = 830 = 831 = 832 = 833 = 834 = 835 = 836 = 837 = 838 = 839 = 840 = 841 = 842 = 843 = 844 = 845 = 846 = 847 = 848 = 849 = 850 = 851 = 852 = 853 = 854 = 855 = 856 = 857 = 858 = 859 = 860 = 861 = 862 = 863 = 864 = 865 = 866 = 867 = 868 = 869 = 870 = 871 = 872 = 873 = 874 = 875 = 876 = 877 = 878 = 879 = 880 = 881 = 882 = 883 = 884 = 885 = 886 = 887 = 888 = 889 = 890 = 891 = 892 = 893 = 894 = 895 = 896 = 897 = 898 = 899 = 900 = 901 = 902 = 903 = 904 = 905 = 906 = 907 = 908 = 909 = 910 = 911 = 912 = 913 = 914 = 915 = 916 = 917 = 918 = 919 = 920 = 921 = 922 = 923 = 924 = 925 = 926 = 927 = 928 = 929 = 930 = 931 = 932 = 933 = 934 = 935 = 936 = 937 = 938 = 939 = 940 = 941 = 942 = 943 = 944 = 945 = 946 = 947 = 948 = 949 = 950 = 951 = 952 = 953 = 954 = 955 = 956 = 957 = 958 = 959 = 960 = 961 = 962 = 963 = 964 = 965 = 966 = 967 = 968 = 969 = 970 = 971 = 972 = 973 = 974 = 975 = 976 = 977 = 978 = 979 = 980 = 981 = 982 = 983 = 984 = 985 = 986 = 987 = 988 = 989 = 990 = 991 = 992 = 993 = 994 = 995 = 996 = 997 = 998 = 999 = 1000
 - Lufttemperatur** in ganzen Grad Celsius in 2 m Höhe über Grund, Minus 2°C = -2°C
 - Taupunkttemperatur** wie a.
 - Wassertemperatur** in zehnteil Grad Celsius
 - Tiefe Wolken** unterhalb 2500 m
Cumulus --- Stratus
 - Mittelhöhe Wolken** zwischen 2500 und ca 6000 m
Altostratus
 - Hohe Wolken** oberhalb 6000 m
Cirrus, Cirrostratus
 - Betrag und Art der 3-stufigen Luftdruckänderung**
12 = 12 zehnteil hPa erst gestiegen, dann gleichgeblieben
 - Fronten mit Erwärmung, Abkühlung**
a) am Boden
Wärmefront
Kaltfront
Okklusion
b) in der Höhe
Konvergenzlinie
Linien gleichen Luftdruckes = Isobaren



Wetterlage und Entwicklung

An der Südflanke des umfangreichen Tiefdruckkomplexes über der Nordsee und dem Seegebiet zwischen Island und Schottland strömt maritime Polarluft nach Mitteleuropa. Vom mittleren Atlantik zieht ein Tief rasch ostwärts. Sein Frontensystem überquert Deutschland bis Sonntag vormittag. Dabei sind gebietsweise starke und ergiebige Regenfälle zu erwarten. Im weiteren Verlauf dringt erneut hochreichende Kaltluft nach Deutschland vor.

Vorhersagen gültig vom Samstag, den 22.09.1984 früh, bis Sonntag, den 23.09.1984 früh, für:

Hessen, Rheinland-Pfalz und Saarland

Anfangs wechselnd wolkig und örtlich Schauer. Im Tagesverlauf von Westen Übergang zu geschlossener Bewölkung und nachfolgend Durchzug eines Regengebietes, dabei vor allem in Rheinland-Pfalz und im Saarland große Niederschlagsmengen. Tageshöchsttemperaturen 13 bis 16 Grad Celsius. Nachts nur wenig Temperaturrückgang. Mäßiger, zeitweise auffrischender Wind um Südwest.

Baden-Württemberg

In Baden stark bewölkt bis bedeckt mit wiederholten Regenfällen. Höchsttemperaturen in den Niederungen 12 bis 16, im Bergland in 800 bis 1000 m Höhe 8 bis 11 Grad C. Tiefstwerte nachts 7 bis 10 Grad C. Mitunter böig auffrischender Wind aus Südwest bis Nordwest.

In Württemberg wechselnd bewölkt mit verbreiteten Schauern, vereinzelt auch Gewitter. Höchsttemperaturen bei 15 Grad C. Tiefstwerte um 9 Grad C. Mäßiger bis frischer Westwind.

Nordbayern

Wechselnd, vielfach stark bewölkt und zeitweilige Regenfälle, zum Teil länger anhaltend und örtlich mit Gewitter verbunden. Höchsttemperaturen 10 bis 14, in den Mittelgebirgen um 6 Grad C. Tiefstwerte nachts 6 bis 9 Grad C. Zeitweise auffrischender und böiger Wind um West.

Südbayern

Überwiegend stark bewölkt und zeitweise Regen. Schneefallgrenze allmählich unter 2000 m sinkend. Höchsttemperaturen 10 bis 14 Grad C. Tiefstwerte nachts um 9 Grad C. Zeitweise böig auflebender Wind um West.

Weitere Aussichten:

Kühles Schauerwetter.

W E T T E R M E L D U N G E N V O M 21. SEPTEMBER 1984 06 UHR

STATION	HOEHE N N	WETTER	T E M P E R A T U R (GRAD CELSIUS)								SONNEN- SCHEIN VORTAG IN STD.	NIEDER- SCHLAG 24 STG. IN MM	SCHNEE- HOEHE IN CM
			WIND IN KM/H	IN 2 MTR.	TAU- PUNKT	MAXIM. VORTAG	MITTEL VORTAG	TIEFSTWERT DER NACHT 2 MTR. BODEN					
BERLIN	50	BEDECKT	S 13	14	10	17	13.4	12	9	6.7	0.0		
SCHLESWIG	43	WOLKIG	SW 11	13	11	16	12.1	12	11	5.6	11		
HELGOLAND	4	BEDECKT	W 35	14	9	15	14.0	13	12	3.8	13		
EMDEN	5	BEDECKT	WSW 13	13	11	16	12.9	12	11	0.8	8		
HAMBURG	16	BEDECKT	SSW 20	13	12	17	12.8	13	12	5.9	5		
BREMEN	3	BEDECKT	SW 11	11	11	17	12.9	11	11	2.8	4		
LUECHOW	17	HEITER	S 11	13	10	17	13.0	12	10	6.3	1		
OSNABRUECK	95	BEDECKT	SW 7	12	11	17	13.2	12	11	1.1	6		
HANNOVER	56	BEDECKT	SW 20	14	11	18	14.0	13	11	3.6	2		
ESSEN	154	REGEN	WSW 20	11	10	16	13.1	11	11	1.9	3		
AACHEN	202	BEDECKT	SW 13	11	8	17	13.6	11	10	0.8	0.0		
KOELN-BONN	91	HEITER	SSW 7	9	8	18	14.4	9	7	3.4	0.6		
KAHLER ASTEN	839	BEDECKT	WSW 26	7	6	11	8.6	7	7	2.3	0.8		
KASSEL	231	HEITER	SSW 13	11	10	16	12.6	11	9	4.1	0.6		
GIESSEN	186	WOLKIG	S 6	13	10	17	14.0	13	10	1.7	0.0		
BAD HERSFELD	212	WOLKIG	WSW 6	12	10	16	13.6	12	9	1.5			
WASSERKUPPE	921	REGEN	WSW 28	8	8	10	8.6	8	8	2.2	0.5		
KL.FELDBERG/TS.	805	IN WOLKEN	SW 20	9	9	10	8.7	8	9	1.3	0.2		
FRANKFURT/FLGH.	111	BEDECKT	S 9	14	11	17	15.0	14	12	2.4			
OFFENBACH/MAIN	98	BEDECKT	SW 15	14	10	17	14.3	14	X	2.9	0.0		
DARMSTADT	108	BEDECKT	S 15	14	12	18	14.8	14	12	1.7			
NUERBURG	627	HEITER	WSW 19	7	6	12	10.2	7	6	1.1	0.1		
KOBLENZ	96	WOLKIG	WSW 2	13	10	18	14.8	13	X	2.7			
BAD AARIENBERG	547	WOLKIG	SW 13	9	8	14	10.9	9	6	2.2	0.2		
TRIER PETRISBG.	265	WOLKIG	W 11	12	9	15	13.2	12	10		0.0		
DEUSELBACH	480	BEDECKT	W 6	10	9	14	12.1	10	9		3		
WEINBIET	553	BEDECKT	SW 30	11	10	15	11.9	11	9	0.5	0.0		
THOLEY	396	REGEN	WSW 13	10	10	14	12.4	10	10		4		
SAARBRUECKEN	322	REGEN	SW 19	13	12	16	13.1	13	11	1.1	0.1		
OEHRINGEN	276	WOLKIG	ENE 2	13	11	18	13.2	12	8	2.3	0.0		
STUTTGART	314	BEDECKT	S 4	13	10	18	14.8	13	11	2.5			
STUTTGART-ECHT.	396	WOLKIG	SW 9	13	9	18	14.0	11	9	X			
STOETTEN	734	WOLKIG	S 7	10	9	16	12.1	9	6	5.6			
FREUDENSTADT	797	WOLKIG	SW 11	10	8	16	12.0	10	8	5.2	0.0		
KLIPPENECK	973	WOLKIG	SSE 7	8	6	16	11.7	8	5	8.3			
ULM	522	HEITER	STILL	10	9	19	12.2	10	7	9.3			
MANNHEIM	96	BEDECKT	S 17	14	12	19	15.5	16	12	0.7			
KARLSRUHE	112	WOLKIG	SSW 9	15	11	21	16.4	14	13	4.3	0.0		
FREIBURG	269	BEDECKT	WSW 9	15	9	22	17.5	15	13	9.2			
FELDBERG/SCHW.	1486	IN WOLKEN	SSW 43	4	4	11	7.2	4	4	9.3			
KONSTANZ	443	BEDECKT	WSW 4	13	9	19	13.9	12	11	7.7			
WUERZBURG	268	BEDECKT	SSW 11	13	11	17	13.7	13	11	0.6			
BAD KISSINGEN	262	BEDECKT	SW 9	13	10	17	13.5	11	8	2.1	0.0		
BAMBERG	239	BEDECKT	E 6	12	11	18	14.1	11	11	2.3	0.1		
COBURG	337	BEDECKT	SSW 9	12	11	17	13.4	12	10	1.3	0.0		
HOF	567	BEDECKT	S 17	11	9	14	11.5	10	8	0.6	0.7		
NUERNBERG/FLGH.	319	BEDECKT	ESE 2	11	10	17	13.7	11	9	1.2			
WEIDEN	438	BEDECKT	SSE 6	12	11	16	12.8	12	9	1.7			
WEISSENBURG/BAY	422	HEITER	N 2	10	9	18	14.4	10	7	4.0			
REGENSBURG	366	BEDECKT	SSE 9	11	10	18	14.0	10	7	4.1			
AUGSBURG	461	BEDECKT	SE 6	12	11	18	13.3	10	8	5.0			
MUENCHEN-RIEM	530	BEDECKT	SW 6	12	11	18	12.7	7	4	2.5			
MUEHLDOEF	401	NEBEL	STILL	9	9	19	13.3	7	5	4.9			
PASSAU	409	NEBEL	ESE 2	7	7	18	12.8	7	7	5.0			
GR.ARBER	1445	IN WOLKEN	SSW 22	6	6	9	6.6	6	X	6.0			
KEMPTEN	705	BEDECKT	W 4	11	9	18	11.5	8	6	5.0			
OBERSTDORF	810	BEDECKT	STILL	8	8	18	11.5	7	5	5.5			
GARMISCH-PARTK.	719	BEDECKT	SSW 2	8	8	17	11.4	6	3	5.8			
ZUGSPITZE	2960	WOLKIG	WSW 28	1	-5	7	2.0	-1	X	11.1	105		
HOHENPEISSENBG.	977	BEDECKT	WSW 11	10	9	13	10.9	10	7	0.5	0.0		
WENDELSTEIN	1832	IN WOLKEN	WNW 15	5	5	10	8.6	5	4	3.1			

A U S K U E N F T E U N D B E R A T U N G E N E R T E I L E N :

LAND HESSEN WETTERAMT FRANKFURT FRANKFURTER STR. 135 6050 OFFENBACH/MAIN TEL. (069) 8062 634/549	LAND BADEN-WUERTTEMBERG (OST) WETTERAMT STUTTGART AM SCHNARRENBERG 17 7000 STUTTGART 50 TEL. (0711) 541122	LAND BAYERN (NORD) WETTERAMT NUERNBERG FLUGHAFENSTR. 100 8500 NUERNBERG TEL. (0911) 525001
LAND RHEINLAND-PFALZ/SAARLAND WETTERAMT TRIER PETRISBERG 5500 TRIER TEL. (0651) 45045	LAND BADEN-WUERTTEMBERG (WEST) WETTERAMT FREIBURG STEFAN-MEIER-STR. 4 7800 FREIBURG 1 TEL. (0761) 273057	LAND BAYERN (SUED) WETTERAMT MUENCHEN BAVARIARING 10 8000 MUENCHEN 2 TEL. (089) 530084-88

F E R N S P R E C H A N S A G E D I E N S T

WAEHLE IM ORTSNETZ
 REISEWETTER/WINTERSPORT- ... RUF-NR. 11600 ODER 011600
 ALLGEMEINER WETTERBERICHT... RUF-NR. 1164 ODER 01164
 STRASSENWETTERVORHERSAGE... RUF-NR. 1169 ODER 01169
 WITTERUNGSHINWEISE
 FUER DIE LANDWIRTSCHAFT RUF-NR. 1154 ODER 01154
 ABWEICHENDE RUFNUMMERN BITTE DEM AMTLICHEN FERNSPRECHBUCH ENTNEHMEN.

WEITERE MESSUNGEN UND BEOBACHTUNGEN VOM 21. SEPTEMBER 1984 06 UHR

STATION	BAROM. HOEHE	LUFTDR. IN HPA BEZOGEN AUF N N	ERDBODEN-ZUSTAND	ERDBODEN-TEMPERATUREN IN GRAD CEL. 06 UHR VORTAGS				EXTREMWERTE DER LUFTTEMPERATUR IN GRAD CELSIUS IN DER DEKADE VOM: 21. 9. - 30. 9.				
				10 CM TIEFE	20 CM TIEFE	50 CM TIEFE	100CM TIEFE	ZEITRAUM	ABSOL. MAXIM. DATUM	ABSOL. MINIM. DATUM		
SCHLESWIG	48	998.8	FEUCHT	10.0	11.5	13.5	13.7	1947-1983	24.9	25.09.1949	1.3	30.09.1957
HAMBURG	16	1000.5	FEUCHT	10.5	10.7	14.7	13.8	1931-1983	25.6	28.09.1946	-1.2	29.09.1936
BREMEN	5	1001.4	FEUCHT	10.5	12.5	13.9	13.9	1890-1983	26.7	29.09.1934	-1.2	28.09.1939
BERLIN	49	1005.1	TROCKEN	12.8	13.8	15.0	13.9	1909-1983	28.1	26.09.1917	-0.5	21.09.1915
HANNOVER	54	1002.5	FEUCHT	11.7	12.8	14.4	X	1936-1983	27.6	27.09.1938	-1.3	30.09.1969
MUENSTER	71	1002.8	FEUCHT	13.1	13.6	15.4	16.2	1891-1983	27.8	29.09.1934	-1.6	28.09.1939
KASSEL	233	1004.9	FEUCHT	12.5	13.3	14.7	14.7	1951-1983	27.6	30.09.1975	1.9	28.09.1960
AACHEN	205	1005.1	FEUCHT	12.6	13.5	14.7	14.9	1891-1983	29.0	26.09.1967	0.3	28.09.1939
HOF	568	1007.8	FEUCHT	11.2	11.8	12.4	12.4	1947-1983	25.2	22.09.1980	-4.0	24.09.1948
BAD KISSINGEN	266	1006.6	FEUCHT	12.9	13.4	14.3	14.9	1946-1983	26.4	30.09.1975	-1.9	24.09.1948
KL.FELDBERG/TS.	802	-	FEUCHT	9.6	10.0	10.9	10.8	1936-1983	22.7	25.09.1949	-0.8	30.09.1954
TRIER	273	1006.3	FEUCHT	12.9	13.7	15.0	15.2	1948-1983	29.5	24.09.1949	0.7	24.09.1948
NUERNBERG	312	1008.8	TROCKEN	13.2	13.8	15.3	15.4	1936-1983	27.3	28.09.1961	-3.5	29.09.1939
KARLSRUHE	145	1007.4	FEUCHT	14.4	15.4	16.9	16.9	1876-1983	29.5	23.09.1949	-1.0	28.09.1877
STUTTGART-ECHT.	419	1008.0	FEUCHT	13.1	14.6	15.3	15.5	1900-1983	28.6	26.09.1967	-1.2	26.09.1939
PASSAU	408	1010.2	FEUCHT	13.3	13.9	14.5	14.7	1948-1983	27.3	28.09.1953	-0.5	23.09.1964
MUENCHEN-RIEM	529	1009.3	FEUCHT	12.7	13.4	13.8	13.8	1940-1983	28.9	26.09.1967	-1.9	26.09.1972
FREIBURG	300	1008.3	FEUCHT	14.0	14.5	15.2	15.4	1949-1983	30.2	26.09.1967	1.7	27.09.1972
HOHENPEISSENBG.	986	-	FEUCHT	10.9	11.2	11.8	12.1	1879-1983	26.4	22.09.1945	-2.6	24.09.1931

A U S L A N D

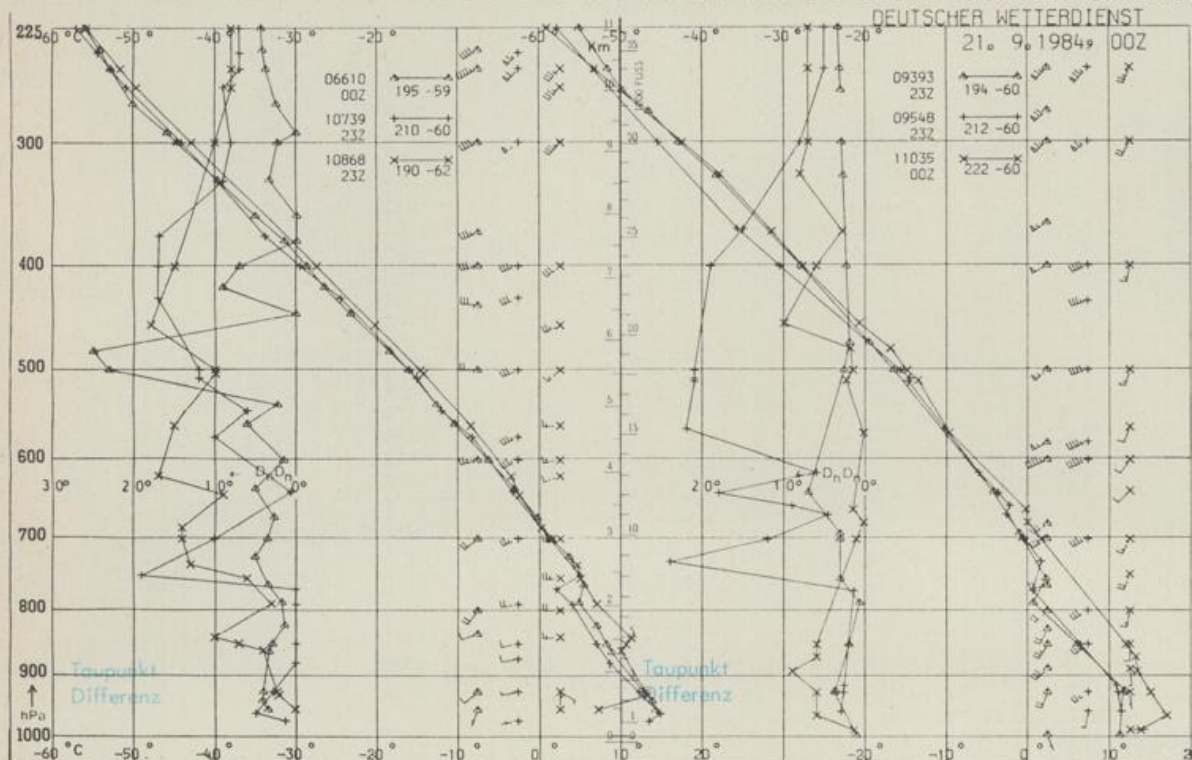
STATION	WETTER	TEMPER.			STATION	WETTER	TEMPER.			STATION	WETTER	TEMPER.					
		WIND IN KM/H	MAX 6 UHR	VOR TAG			WIND IN KM/H	MAX 6 UHR	VOR TAG			WIND IN KM/H	MAX 6 UHR	VOR TAG			
REYKJAVIK	HEITER	N	9	6	10	BARCELONA	HEITER	N	19	14	24	PRAG	BEDECKT	SSW	4	11	18
OSLO	NEBEL	E	9	6	12	MADRID	WOLKIG	STILL	9	29	WARSAU	BEDECKT	ESE	7	12	18	
STOCKHOLM	WOLKIG	STILL	7	13	MALLORCA	HEITER	STILL	12	26	MOSKAU	WOLKIG	NNW	4	11	15		
HELSINKI	BEDECKT	WNW	4	9	11	LISABON	HEITER	NNW	24	16	28	BELGRAD	BEDECKT	S	11	16	28
KOPENHAGEN	BEDECKT	SSE	30	13	17	LAS PALMAS	HEITER	STILL	18	24	BUKAREST	WOLKIG	E	26	17	29	
AMSTERDAM	HEITER	S	15	10	14	ZUERICH	WOLKIG	SSE	4	13	20	ATHEN	HEITER	SSW	7	23	29
LONDON	REGEN	WSW	15	10	18	INNSBRUCK	BEDECKT	STILL	11	21	BOZEN	HEITER	STILL	10	20	24	
PARIS	WOLKIG	WSW	9	10	18	WIEN	BEDECKT	NNW	4	14	22	ROM	HEITER	STILL	16	21	

A S T R O N O M I S C H E D A T E N F U E R D E N 22. SEPTEMBER 1984

STATION	SONNE		MOND		STATION	SONNE		MOND	
	AUFGANG UHR	UNTERGANG UHR	AUFGANG UHR	UNTERGANG UHR		AUFGANG UHR	UNTERGANG UHR	AUFGANG UHR	UNTERGANG UHR
FRANKFURT	05.12	17.24	00.52	16.45	NUERNBERG	05.02	17.14	00.44	16.33
FREIBURG	05.16	17.27	01.04	16.42	STUTTGART	05.10	17.22	00.55	16.39
MUENCHEN	05.00	17.12	00.49	16.27	TRIER	05.20	17.32	00.57	16.50

MONDPHASE 3 TAGE VOR NEUMOND

M E S S U N G E N I N D E R F R E I E N A T M O S P H A E R E A M 21. SEPTEMBER 1984 00 UHR



KENN- STATION ZIFFER

06610 PAYERNE
10739 STUTTGART
10868 MUENCHEN -
OB.SCHLEISSHEIM
09393 LINDENBERG
09548 MEININGEN
11035 WIEN

BEMERKUNGEN