

Wetterkarte

des Deutschen Wetterdienstes

D 7311 A

Amtsblatt der Wetterämter Frankfurt am Main, Freiburg i. Br., München, Nürnberg, Stuttgart u. Trier

Erscheint täglich

Nur Postbezug

Preis monatl. DM 10,-
zuzüglich Porto

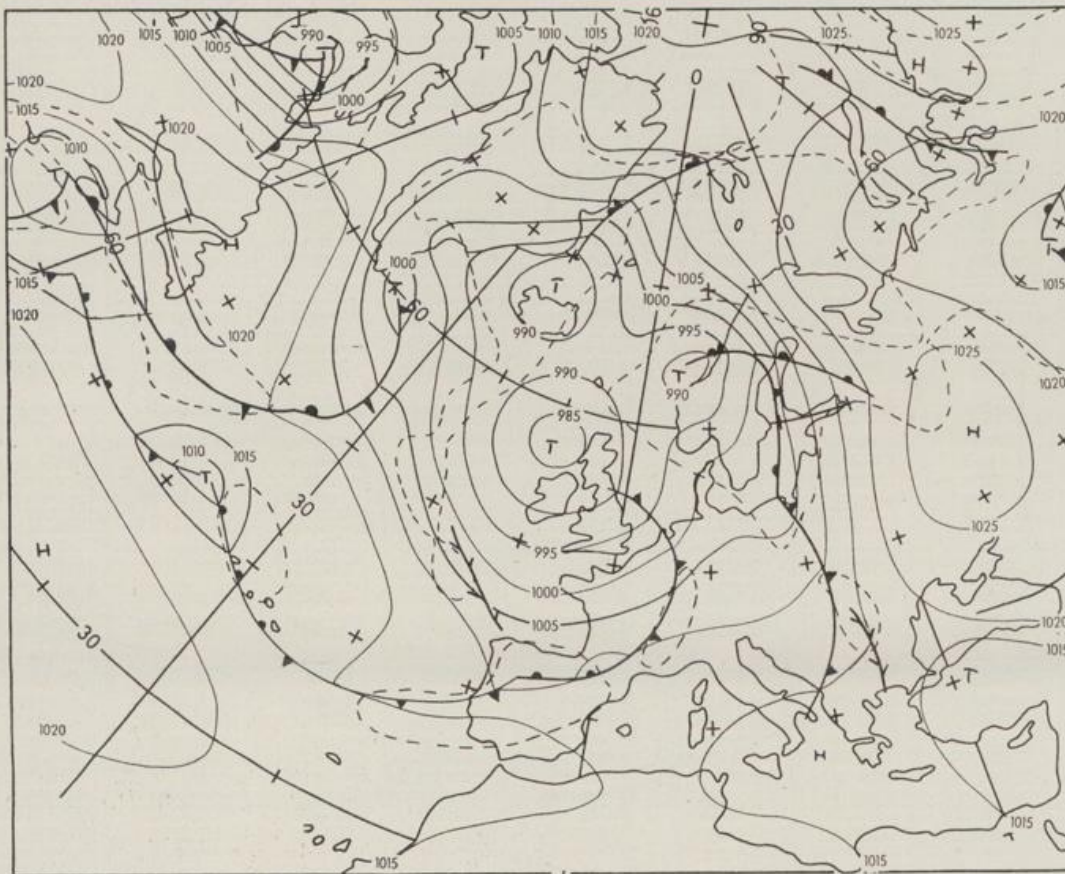
Druck und Verlag: Deutscher Wetterdienst - Wetteramt Frankfurt
Frankfurter Str. 135, 6050 Offenbach a.M., Tel. (0 69) 8 06 22 81

Bei unregelmäßiger Lieferung sind
Beschwerden schriftlich an das Wetteramt Frankfurt zu richten

Jahrgang 1984

Dienstag, den 02. Oktober 1984

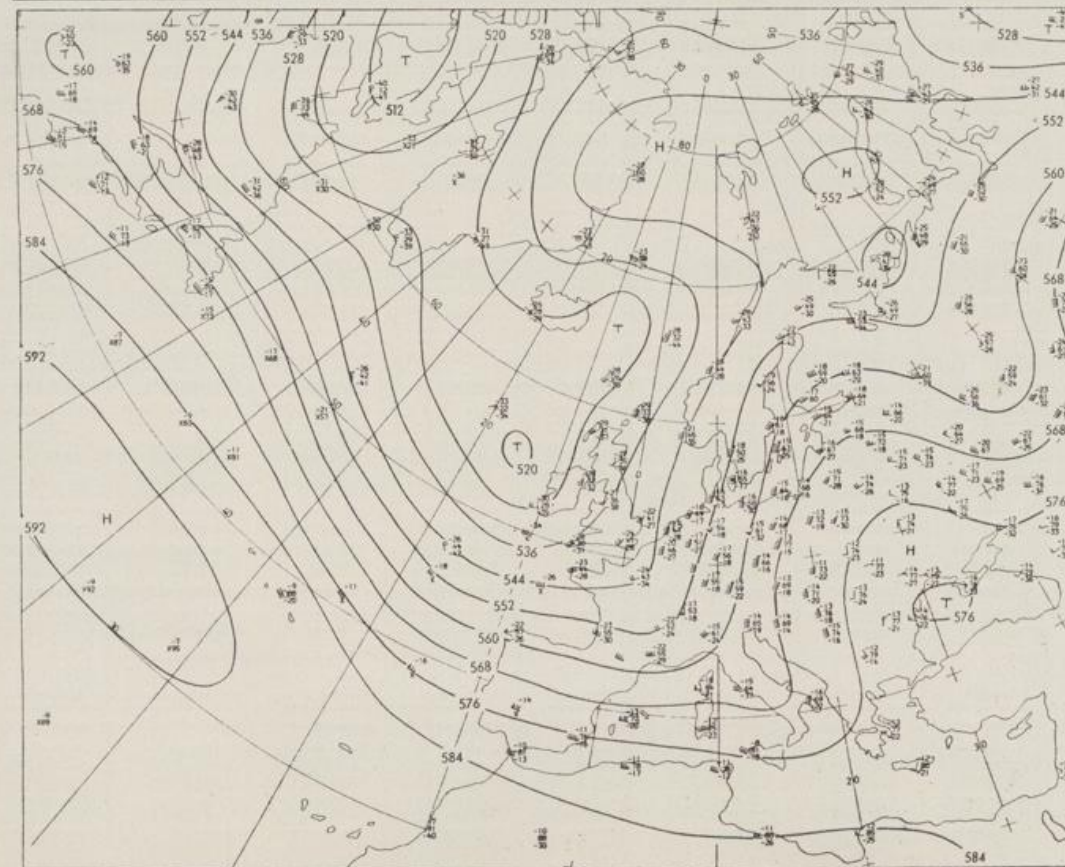
Nummer 276



Bodenwetterkarte
Vorhersage
für den

03.10. 00 Uhr

Alle Zeitangaben
in GMT
(Greenwich Mean
Time)
- Weltzeit -



Höhenwetterkarte
(Absolute Topographie 500 hPa
entsprechend ca. 5500 m Höhe)
vom

02.10. 00 Uhr

Maßstab 1:60 Mill.

W E T T E R M E L D U N G E N V O M 2. OKTOBER 1984 06 UHR

STATION	HOEHE N N	WETTER	WIND IN KM/H	T E M P E R A T U R (GRAD CELSIUS)				SONNEN- NIEDER- SCHEIN SCHLAG		SCHNEE- HOEHE IN CM	
				IN 2 MTR.	TAU- PUNKT	MAXIM. VORTAG	MITTEL VORTAG	TIEFSTWERT DER NACHT 2 MTR. BODEN	VORTAG IN STD.		24 STG. IN MM
BERLIN	50	BEDECKT	SSE 9	12	12	21	15.8	11	6	5.0	
SCHLESWIG	43	REGEN	S 4	13	12	14	13.3	13	12		13
HELGOLAND	4	BEDECKT	S 22	14	12	15	14.2	13	12		11
EMDEN	5	REGEN	SSW 20	13	11	15	12.8	12	11		8
HAMBURG	16	WOLKIG	SSE 11	14	12	16	15.2	13	10		15
BREMEN	3	REGEN	UML 4	12	12	16	14.0	11	9		24
LUECHOW	17	BEDECKT	SE 4	13	12	18	16.0	12	11	0.6	0.2
OSNABRUECK	95	REGEN	SW 11	11	10	15	13.7	11	10		24
HANNOVER	56	REGEN	S 20	14	13	18	16.0	14	11		1
ESSEN	154	SPRUEHREGEN	S 7	11	10	15	13.1	10	10		39
AACHEN	202	BEDECKT	WSW 13	9	9	15	12.6	9	9		21
KOELN-BONN	91	BEDECKT	SW 19	12	9	15	14.3	11	11		23
KAHLER ASTEN	839	SPRUEHREGEN	SW 24	8	8	12	10.4	8	8		3
KASSEL	231	REGEN	SSW 19	12	12	19	15.4	12	11	0.9	3
GIESSEN	186	BEDECKT	SSW 13	12	10	18	15.0	12	11	0.1	7
BAD HERSFELD	212	REGEN	SW 6	12	11	22	16.3	12	11	2.3	2
WASSERKUPPE	921	REGEN	WSW 30	8	8	15	11.2	8	8	2.5	16
KL.FELDBERG/TS.	805	IN WOLKEN	WSW 24	7	7	13	10.8	7	7	0.1	7
FRANKFURT/FLGH.	111	BEDECKT	SSW 15	12	10	20	15.8	12	10	0.7	6
OFFENBACH/MAIN	98	BEDECKT	SW 28	12	10	21	15.6	12	X	1.0	5.0
DARMSTADT	108	BEDECKT	S 11	12	10	21	16.0	12	11	1.5	9
NUERBURG	627	BEDECKT	WSW 30	7	6	12	11.1	7	7		19
KOBLENZ	96	BEDECKT	SSW 11	13	10	18	15.8	12	X		2
BAD RIENBERG	547	BEDECKT	SSW 22	8	8	15	12.0	8	7	0.1	4
TRIER PETRISBG.	265	BEDECKT	WNW 11	10	9	16	14.2	10	9		11
DEUSELBACH	480	BEDECKT	SW 17	9	8	15	13.2	9	8		3
WEINBIET	553	BEDECKT	WSW 39	8	7	17	13.2	8	8	0.7	6
THOLEY	396	REGEN	SW 20	9	8	15	12.8	9	9		9
SAARBRUECKEN	322	BEDECKT	SSW 19	10	9	18	14.3	10	9	0.1	6
OEHRINGEN	276	REGEN	WSW 9	11	10	23	15.6	11	11	3.6	19
STUTTGART	314	REGEN	S 7	11	10	22	15.6	11	11	2.7	
STUTTGART-ECHT.	396	REGEN	SW 9	11	9	23	14.8	11	10	X	13
STOETTEN	734	REGEN	WSW 31	8	8	18	13.4	8	8	6.9	16
FREUDENSTADT	797	BEDECKT	WSW 13	7	6	18	12.7	7	7	4.1	29
KLIPPENECK	973	BEDECKT	SW 24	6	6	18	11.5	6	6	5.6	22
ULM	522	REGEN	SSW 9	9	9	15	11.5	9	9	3.5	15
MANNHEIM	96	BEDECKT	SSW 11	12	11	21	16.0	12	11	2.0	12
KARLSRUHE	112	BEDECKT	SW 17	12	11	22	15.8	12	11	3.4	12
FREIBURG	269	BEDECKT	WSW 31	11	7	20	15.8	11	10	2.6	26
FELDBERG/SCHW.	1486	IN WOLKEN	SW 44	2	2	12	8.0	1	1	3.0	48
KONSTANZ	443	REGEN	SSW 11	9	8	19	14.3	9	8	3.4	11
WUERZBURG	268	REGEN	WSW 17	12	10	21	14.7	12	11	3.7	6
BAD KISSINGEN	262	REGEN	SSW 9	12	11	20	14.7	12	11	1.6	21
BAMBERG	239	BEDECKT	S 2	12	11	20	14.2	12	11	6.5	2
COBURG	337	REGEN	SW 6	11	11	20	14.7	11	10	6.0	3
HOF	567	REGEN	WSW 20	11	10	18	12.0	10	8	5.6	0.2
NUERNBERG/FLGH.	319	REGEN	WSW 9	12	11	19	13.9	11	10	4.6	2
WEIDEN	438	BEDECKT	WSW 4	11	10	18	12.1	9	6	4.8	0.3
WEISSENBURG/BAY	422	REGEN	W 22	11	10	17	12.9	11	10	5.9	3
REGENSBURG	366	REGEN	W 7	12	10	16	11.2	10	8	2.3	0.2
AUGSBURG	461	REGEN	WSW 22	10	9	17	11.9	10	9	1.8	4
MUENCHEN-RIEM	530	REGEN	WSW 30	9	8	19	13.0	8	6	7.1	0.7
MUEHL DORF	401	BEDECKT	W 13	11	8	18	12.4	10	8	3.1	
PASSAU	409	REGEN	W 11	13	12	19	14.7	13	12	6.0	0.0
GR.ARBER	1445	IN WOLKEN	SSW 37	7	7	16	11.8	7	X	10.6	
KEMPTEN	705	REGEN	SSW 13	7	6	22	13.0	7	6	6.9	2
OBERSTDORF	810	REGEN	STILL	6	6	21	12.4	6	5	8.1	9
GARMISCH-PARTK.	719	REGEN	ENE 6	8	7	24	12.1	8	5	7.6	5
ZUGSPITZE	2960	SCHNEEFALL	W 7	-4	-4	3	0.6	-4	X	5.0	3
HOHENPEISSENBG.	977	REGEN	WSW 41	5	5	18	13.9	5	5	7.9	5
WENDELSTEIN	1832	SPRUEHREGEN	W 33	1	1	14	10.9	1	1	6.9	0.6

147

A U S K U E N F T E U N D B E R A T U N G E N E R T E I L E N :

LAND HESSEN WETTERAMT FRANKFURT FRANKFURTER STR. 135 6050 OFFENBACH/MAIN TEL. (069) 8062 634/549	LAND BADEN-WUERTEMBERG (OST) WETTERAMT STUTTGART AM SCHNARRENBERG 17 7000 STUTTGART 50 TEL. (0711) 541122	LAND BAYERN (NORD) WETTERAMT NUERNBERG FLUGHAFENSTR. 100 8500 NUERNBERG TEL. (0911) 525001
LAND RHEINLAND-PFALZ/SAARLAND WETTERAMT TRIER PETRISBERG 5500 TRIER TEL. (0651) 45045	LAND BADEN-WUERTEMBERG (WEST) WETTERAMT FREIBURG STEFAN-MEIER-STR. 4 7800 FREIBURG 1 TEL. (0761) 273057	LAND BAYERN (SUED) WETTERAMT MUENCHEN BAVARIARING 10 8000 MUENCHEN 2 TEL. (089) 530084-88

F E R N S P R E C H A N S A G E D I E N S T

WAEHLE IM ORTSNETZ
 REISEWETTER/WINTERSPORT- ... RUF-NR. 11600 ODER 011600
 ALLGEMEINER WETTERBERICHT... RUF-NR. 1164 ODER 01164
 STRASSENWETTERVORHERSAGE ... RUF-NR. 1169 ODER 01169
 WITTERUNGSHINWEISE
 FUER DIE LANDWIRTSCHAFT RUF-NR. 1154 ODER 01154
 ABWEICHENDE RUFNUMMERN BITTE DEM AMTLICHEN FERNSPRECHBUCH ENTNEHMEN.

STATION	BAROM. HOEHE	LUFTDR. IN HPA BEZOGEN AUF N N		ERDBODEN-ZUSTAND	ERDBODEN-TEMPERATUREN IN GRAD CEL. 06 UHR VORTAGS				EXTREMWERTE DER LUFTTEMPERATUR IN GRAD CELSIUS IN DER DEKADE VOM: 1.10. - 10.10.			
		10 CM	20 CM		50 CM	100CM	TIEFE	TIEFE	TIEFE	TIEFE	BEOBSCHT.-ZEITRAUM	ABSOL. MAXIM. DATUM
SCHLESWIG	48	995.3	FEUCHT	11.6	12.4	13.0	12.8	1947-1983	22.1	02.10.1962	-0.4	03.10.1947
HAMBURG	16	995.6	FEUCHT	12.5	11.6	13.8	12.9	1931-1983	25.1	01.10.1942	-4.2	08.10.1936
BREMEN	5	994.8	FEUCHT	12.8	13.8	13.4	12.9	1890-1983	25.8	07.10.1977	-4.4	09.10.1939
BERLIN	49	997.7	FEUCHT	11.9	12.4	13.2	13.9	1909-1983	26.5	04.10.1966	-3.6	08.10.1912
HANNOVER	54	996.0	FEUCHT	13.8	14.0	13.7	X	1936-1983	26.7	04.10.1966	-3.4	04.10.1972
MUENSTER	71	996.6	FEUCHT	13.5	13.6	14.3	14.7	1891-1983	27.4	10.10.1921	-3.2	07.10.1912
KASSEL	233	997.5	FEUCHT	12.9	13.4	13.7	13.7	1951-1983	26.9	04.10.1966	-1.3	06.10.1971
AACHEN	205	999.0	NASS	13.1	13.2	13.6	13.8	1891-1983	26.8	02.10.1908	-2.2	06.10.1912
HOF	568	998.7	FEUCHT	11.2	11.2	11.7	11.6	1947-1983	24.3	05.10.1966	-4.2	05.10.1972
BAD KISSINGEN	266	999.6	FEUCHT	12.5	13.0	13.7	13.7	1946-1983	25.6	04.10.1983	-3.0	10.10.1953
KL.FELDBERG/TS.	802	-	FEUCHT	10.1	10.2	10.1	9.6	1936-1983	21.8	05.10.1966	-3.0	07.10.1936
TRIER	273	1000.7	FEUCHT	14.0	14.3	14.3	13.8	1948-1983	26.3	10.10.1979	-1.5	05.10.1957
NUERNBERG	312	1000.9	FEUCHT	11.9	12.8	14.1	14.3	1936-1983	26.9	04.10.1966	-3.7	05.10.1957
KARLSRUHE	145	1001.6	FEUCHT	14.2	15.1	16.2	15.8	1876-1983	28.4	06.10.1977	-2.7	08.10.1959
STUTTGART-ECHT.	419	1002.4	NASS	13.5	14.6	14.7	14.4	1900-1983	28.2	04.10.1966	-2.2	03.10.1957
PASSAU	408	1000.5	FEUCHT	12.4	12.9	13.4	13.5	1948-1983	27.0	09.10.1966	-2.6	05.10.1972
MUENCHEN-RIEM	529	1003.8	NASS	11.0	12.0	12.8	12.8	1940-1983	26.5	04.10.1966	-3.5	10.10.1951
FREIBURG	300	1003.7	FEUCHT	12.9	13.3	13.8	14.2	1949-1983	28.3	04.10.1966	-0.1	10.10.1956
HOHENPEISSENBG.	986	-	FEUCHT	9.4	10.2	10.8	11.2	1879-1983	26.3	06.10.1981	-5.7	07.10.1897

AUSLAND

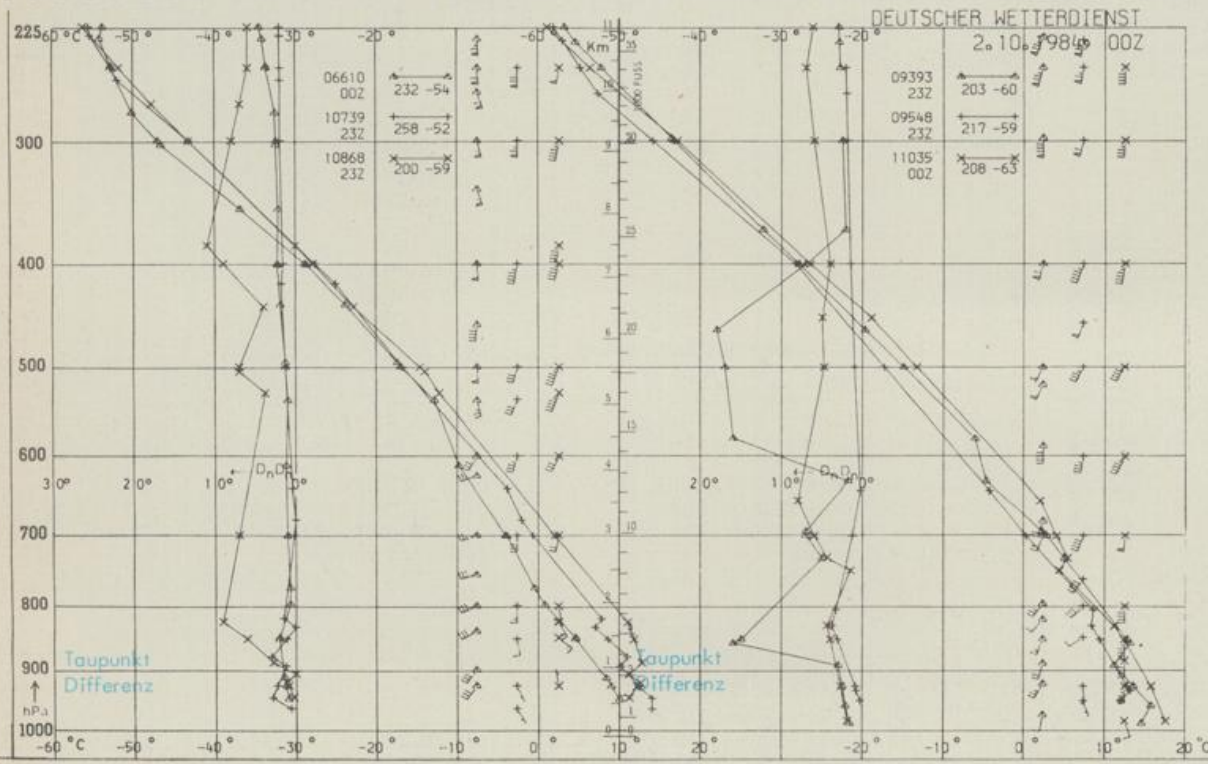
STATION	WETTER	TEMPER. WIND IN & VOR			STATION	WETTER	TEMPER. WIND IN & VOR			STATION	WETTER	TEMPER. WIND IN & VOR					
		KM/H	UHR	TAG			KM/H	UHR	TAG			KM/H	UHR	TAG			
REYKJAVIK	BEDECKT	NNW	17	4	7	BARCELONA	WOLKIG	NW	11	10	23	PRAG	BEDECKT	SSE	7	11	16
OSLO	REGEN	NNE	20	7	12	MADRID	HEITER	STILL	6	21	21	WARSAU	HEITER	SE	15	15	21
STOCKHOLM	BEDECKT	ESE	17	13	13	MALLORCA	HEITER	STILL	14	25	25	MOSKAU	BEDECKT	STILL	8	12	
HELSINKI	BEDECKT	ESE	17	11	11	LISSABON	SCHAUER	W	9	16	23	BELGRAD	WOLKIG	SE	33	20	28
KOPENHAGEN	WOLKIG	SSE	19	13	14	LAS PALMAS	HEITER	NNE	19	26	26	BUKAREST	BEDECKT	NE	15	15	X
AMSTERDAM	REGEN	WNW	11	11	13	ZUERICH	BEDECKT	SW	9	9	19	ATHEN	BEDECKT	STILL	22	X	
LONDON	WOLKIG	S	9	7	16	INNSBRUCK	REGEN	E	2	12	22	BOZEN	REGEN	STILL	15	20	X
PARIS	BEDECKT	SSW	11	8	14	WIEN	WOLKIG	SE	20	15	21	ROM	BEDECKT	ESE	19	18	23

ASTRONOMISCHE DATEN FUER DEN 3. OKTOBER 1984

STATION	SONNE		MOND		STATION	SONNE		MOND	
	AUFGANG UHR	UNTERGANG UHR	AUFGANG UHR	UNTERGANG UHR		AUFGANG UHR	UNTERGANG UHR	AUFGANG UHR	UNTERGANG UHR
FRANKFURT	05.29	17.00	15.02	22.59	NUERNBERG	05.19	16.50	14.50	22.52
FREIBURG	05.31	17.04	14.56	23.13	STUTTGART	05.26	16.58	14.54	23.03
MUENCHEN	05.16	16.49	14.41	22.58	TRIER	05.36	17.08	15.07	23.04

MONDPHASE 2 TAGE NACH ERSTEM VIERTEL

MESSUNGEN IN DER FREIEN ATMOSPHAERE AM 2. OKTOBER 1984 00 UHR



DEUTSCHER WETTERDIENST
2.10.1984 00Z

KENN-ZIFFER STATION

06610 PAYERNE
10739 STUTTGART
10868 MUENCHEN - OB.SCHLEISSHEIM
09393 LINDENBERG
09548 MEININGEN
11035 WIEN

BEHMERKUNGEN