

Wetterkarte

des Deutschen Wetterdienstes

D 7311 A

Amtsblatt der Wetterämter Frankfurt am Main, Freiburg i. Br., München, Nürnberg, Stuttgart u. Trier

Erscheint täglich
Nur Postbezug
Preis monatl. DM 10,-
zuzüglich Porto

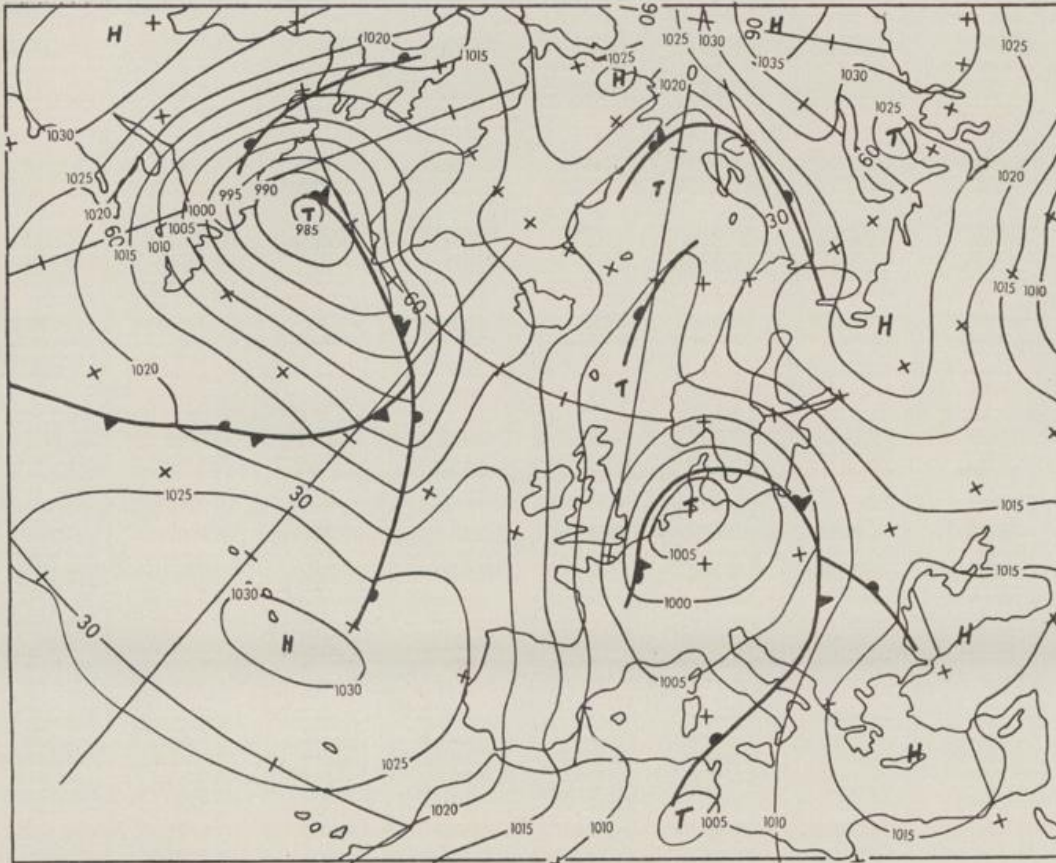
Druck und Verlag: Deutscher Wetterdienst - Wetteramt Frankfurt
Frankfurter Str. 135, 6050 Offenbach a. M., Tel. (0 69) 8 06 22 81

Bei unregelmäßiger Lieferung sind
Beschwerden schriftlich an das Wet-
teramt Frankfurt zu richten

Jahrgang 1984

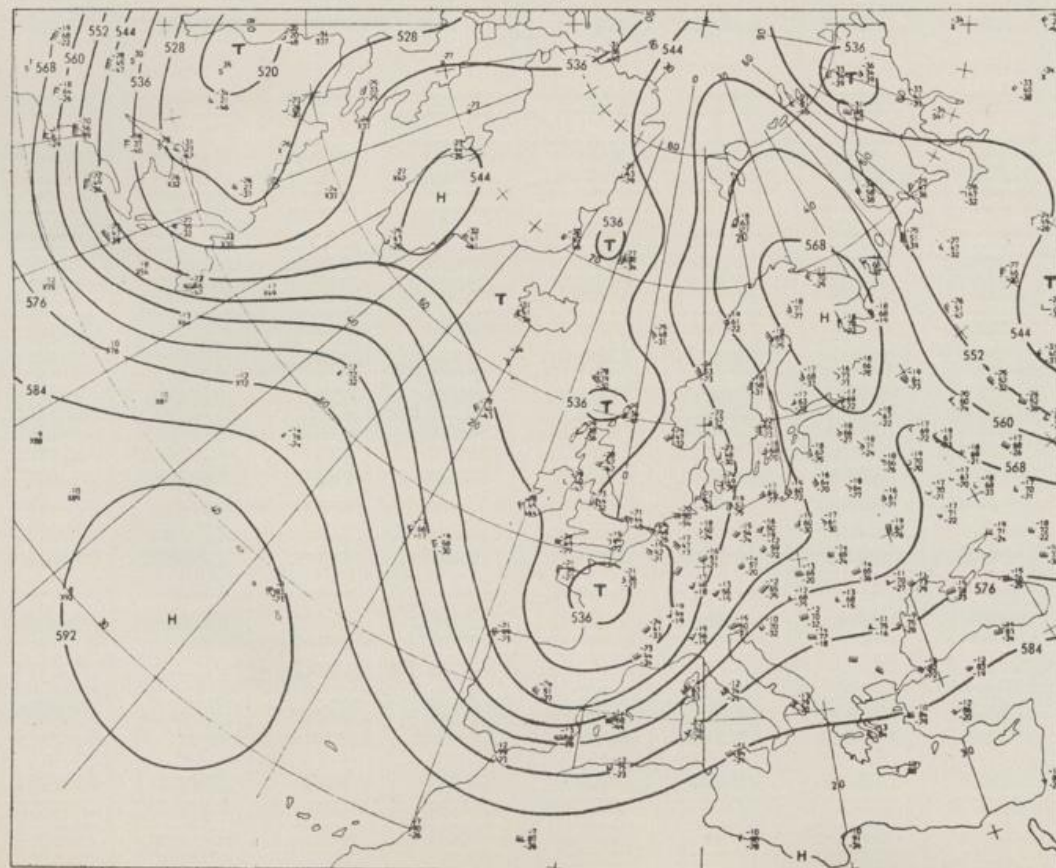
Freitag, den 05. Oktober 1984

Nummer 279



Bodenwetterkarte
Vorhersage
für den

06.10. 00 Uhr



Alle Zeitangaben
in GMT
(Greenwich Mean
Time)
- Weltzeit -

Höhenwetterkarte
(Absolute Topographie 500 hPa
entsprechend ca. 5500 m Höhe)
vom

05.10. 00 Uhr

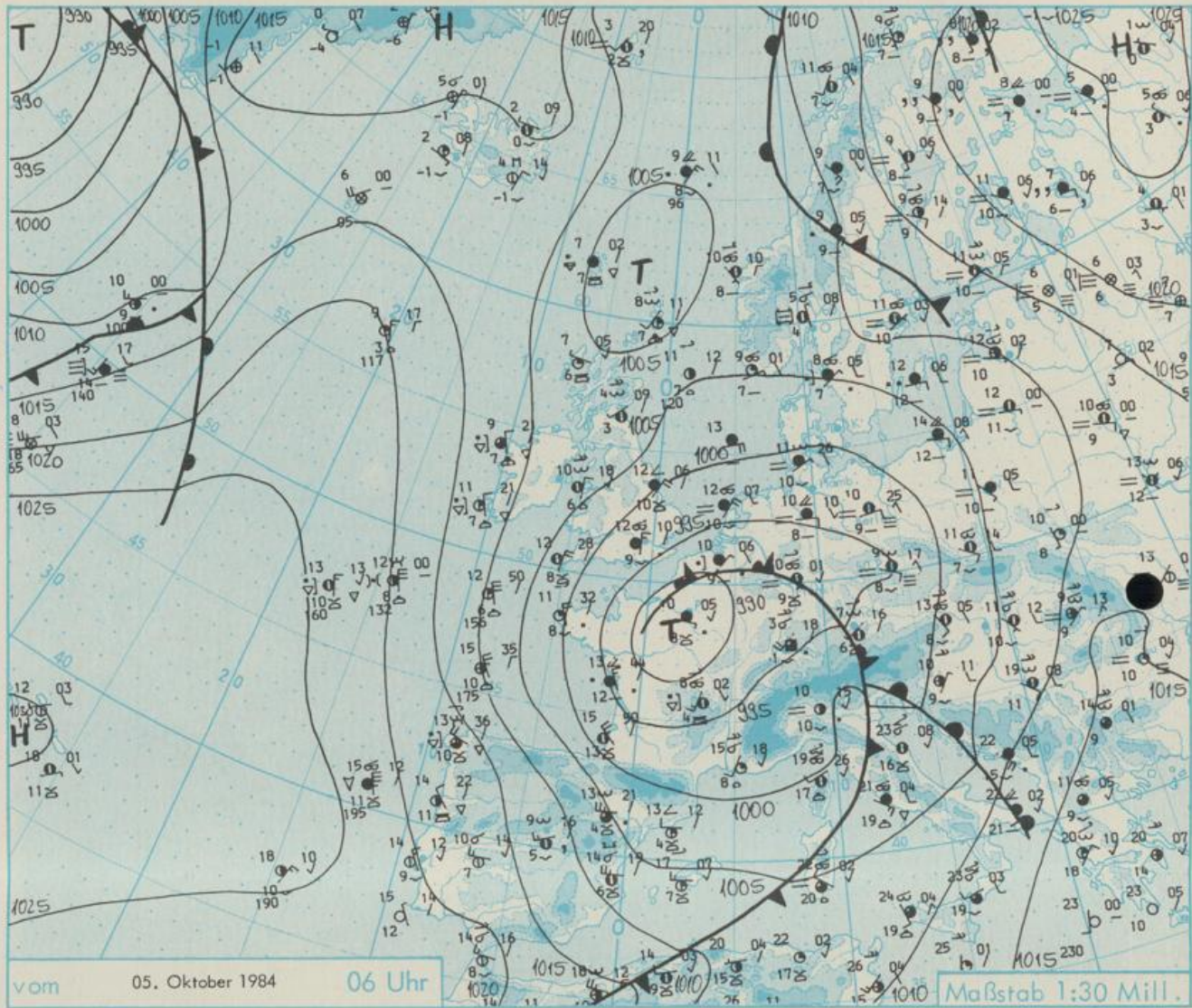
Maßstab 1:60 Mill.

Wetterkarte

des Deutschen Wetterdienstes

Erläuterungen
 Schema einer Stationseinträgung mit Beispielen

1. Gesamtbewölkung in Achten (☉) = 4/8
2. Windrichtung in 360 Grad Einteilung
 Wind aus Ost (E) gleich 90° mit 15 Knoten
3. Windgeschwindigkeit in Knoten (1 Kn = 1,852 km/h)
 halbe Feder = 5 Knoten
 ganze Feder = 10 Knoten usw.
 West, 5 Knoten
4. Gegenwärtiges Wetter
 * Niesel * Regen * Schnee
 ▽ Schauer ☉ Gewitter
 ☉ Nebel ☉ Dunst
 ▲ Hagel + Schneetreiben
 je nach Intensität mehrere Symbole bei + * * *
 5. Wetterverlauf von 01-07 h
 + = + * * * ▽ R
6. Lufttemperatur in ganzen Grad Celsius in 2 m Höhe über Grund. Minus 2°C = -2°C
7. Taupunkttemperatur wie 6.
8. Wassertemperatur in zehntel Grad Celsius
9. Tiele Wolken unterhalb 2500 m
 ☉ Cumulus --- Stratus
10. Mittelhöhe Wolken zwischen 2500 und ca 6000 m
 ~~~~~ Altocumulus  
 ~~~~~ Altostratus
11. Hohe Wolken oberhalb 6000 m
 ~~~~~ Cirrus ~~~~~ Cirrostratus
12. Betrag und Art der 3-stündigen Luftdruckänderung  
 12 = 12 zehntel hPa  
 erst gestiegen, dann gleichgeblieben
- Fronten mit Erwärmung, Abkühlung  
 a) am Boden  
 ~~~~~ Warmfront  
 ~~~~~ Kaltfront  
 ~~~~~ Okklusion  
 b) in der Höhe
 ~~~~~ Konvergenzlinie  
 ~~~~~ Linien gleichen Luftdruckes = Isobaren



Wetterlage und Entwicklung

Das Sturmtief über Frankreich zieht unter Abschwächung über die Deutsche Bucht nordostwärts nach Skandinavien. Sein Ausläufer überquert dabei am Freitag noch ganz Deutschland nordwärts. Hinter ihm fließt mit einer südlichen Strömung zunächst noch sehr milde Luft nach Mitteleuropa.

Vorhersagen gültig vom Samstag, den 06.10.1984 früh, bis Sonntag, den 07.10.1984 früh, für:

Hessen, Rheinland-Pfalz und Saarland

Veränderlich, meist stark bewölkt und zeitweise Regen. Höchsttemperaturen um 16, im höheren Bergland um 12 Grad Celsius. Tiefsttemperaturen um 9 Grad C. Schwacher bis mäßiger Wind um Südwest.

Baden-Württemberg

In Baden wolkig mit einzelnen Schauern, am Alpenrand noch föhnig aufgeheitert. Höchsttemperaturen um 15, in 800 bis 1000 Meter Höhe um 11 Grad C. Nächtliche Tiefsttemperaturen um 8 Grad C. Schwacher südwestlicher Wind.

In Württemberg überwiegend stark bewölkt und zeitweise Regen oder Sprühregen. Höchsttemperaturen um 14, im höheren Bergland um 9 Grad C. Tiefstwerte nachts um 10 Grad C. Schwacher bis mäßiger Wind aus Südwest, später aus unterschiedlichen Richtungen.

Nordbayern

Rascher Wechsel zwischen Auflockerungen und starker Bewölkung. Dabei mehrfach schauerartiger Regen. Tageshöchstwerte 13 bis 16 Grad C. Nächtliche Tiefstwerte 11 bis 7 Grad C. Zeitweise mäßiger und böiger Wind aus Südost bis Südwest.

Südbayern

Am Alpenrand anfangs noch föhnig aufgeheitert, sonst veränderlich bis stark bewölkt, strichweise Regen. Höchsttemperaturen 13 bis 17, in 2000 m Höhe 5 bis 8 Grad C. Anfangs in Hochlagen noch stürmischer Wind um Südwest, später nachlassend aus wechselnden Richtungen.

Weitere Aussichten: Bewölkungsauflockerung, nur vereinzelt Schauer, Temperaturrückgang.

W E T T E R M E L D U N G E N V O M 5. OKTOBER 1984 06 UHR

| STATION | HOEHE
N N | WETTER | WIND
IN
KM/H | T E M P E R A T U R (GRAD CELSIUS) | | | | SONNEN- NIEDER-
SCHEIN VORTAG 24 STG. SCHNEE-
IN STD. IN MM HOEHE
IN CM | | | |
|-----------------|--------------|-----------|--------------------|------------------------------------|---------------|------------------|------------------|--|----|-----|-----|
| | | | | IN
2 MTR. | TAU-
PUNKT | MAXIM.
VORTAG | MITTEL
VORTAG | TIEFSTWERT
DER NACHT
2 MTR. BODEN | | | |
| BERLIN | 50 | BEDECKT | E 20 | 10 | 9 | 15 | 11.2 | 8 | 4 | 3.7 | 0.0 |
| SCHLESWIG | 43 | BEDECKT | ENE 13 | 11 | 10 | 16 | 11.3 | 9 | 7 | 2.4 | |
| HELGOLAND | 4 | BEDECKT | ENE 37 | 12 | 11 | 14 | 13.2 | 11 | 10 | 9.3 | |
| EMDEN | 5 | BEDECKT | ENE 22 | 10 | 8 | 17 | 10.7 | 9 | 7 | 8.8 | |
| HAMBURG | 16 | BEDECKT | ENE 15 | 9 | 8 | 16 | 11.9 | 8 | 6 | 5.0 | 0.2 |
| BREMEN | 3 | BEDECKT | NE 15 | 9 | 8 | 16 | 10.6 | 9 | 8 | 9.8 | |
| LUECHOW | 17 | BEDECKT | ENE 9 | 8 | 8 | 16 | 11.6 | 8 | 7 | 3.9 | 0.1 |
| OSNABRUECK | 95 | REGEN | ENE 17 | 10 | 9 | 16 | 10.9 | 9 | 6 | 8.3 | 1 |
| HANNOVER | 56 | BEDECKT | E 15 | 10 | 8 | 16 | 11.1 | 8 | 7 | 8.1 | |
| ESSEN | 154 | REGEN | E 17 | 10 | 9 | 15 | 10.8 | 9 | 9 | 8.4 | 4 |
| AACHEN | 202 | BEDECKT | NE 6 | 9 | 8 | 16 | 10.5 | 9 | 8 | 6.8 | 3 |
| KOELN-BONN | 91 | BEDECKT | ESE 9 | 10 | 10 | 15 | 10.8 | 9 | 8 | 6.9 | 6 |
| KAHLER ASTEN | 839 | REGEN | ESE 22 | 6 | 6 | 7 | 5.9 | 5 | 5 | 0.2 | 5 |
| KASSEL | 231 | REGEN | ESE 2 | 10 | 10 | 14 | 10.1 | 9 | 7 | 4.2 | 3 |
| GIESSEN | 186 | BEDECKT | E 6 | 10 | 9 | 13 | 10.1 | 9 | 8 | 1.8 | 5 |
| BAD HERSFELD | 212 | REGEN | NE 11 | 9 | 9 | 15 | 11.0 | 9 | 7 | 2.7 | 6 |
| WASSERKUPPE | 921 | IN WOLKEN | SSE 31 | 6 | 6 | 10 | 5.9 | 5 | 4 | 3.2 | 3 |
| KL.FELDBERG/TS. | 805 | IN WOLKEN | SE 17 | 6 | 6 | 7 | 5.7 | 5 | 6 | 1.0 | 2 |
| FRANKFURT/FLGH. | 111 | BEDECKT | SE 4 | 10 | 9 | 14 | 10.9 | 9 | 8 | 3.0 | 2 |
| OFFENBACH/MAIN | 98 | BEDECKT | SE 9 | 10 | 9 | 15 | 10.9 | 10 | X | 2.3 | 4 |
| DARMSTADT | 108 | BEDECKT | E 4 | 10 | 9 | 14 | 10.9 | 10 | 8 | 4.0 | 1 |
| NUERBURG | 627 | BEDECKT | SW 19 | 7 | 7 | 10 | 7.3 | 7 | 7 | 1.5 | 2 |
| KOBLENZ | 96 | BEDECKT | S 4 | 11 | 9 | 15 | 11.4 | 11 | X | 2.0 | 0.3 |
| BADEN-ARIENBERG | 547 | BEDECKT | SE 15 | 8 | 7 | 12 | 7.8 | 7 | 4 | 2.1 | 2 |
| TRIER-PETRISBG. | 265 | BEDECKT | S 11 | 9 | 8 | 14 | 10.4 | 8 | 7 | 2.8 | 4 |
| DEUSELBACH | 480 | WOLKIG | S 19 | 8 | 6 | 12 | 8.4 | 7 | 6 | 1.5 | 2 |
| WEINBIET | 553 | WOLKIG | SW 20 | 8 | 5 | 11 | 8.0 | 7 | 5 | 1.9 | 0.8 |
| THOLEY | 396 | BEDECKT | SSW 6 | 8 | 7 | 11 | 9.1 | 8 | 5 | 1.7 | 4 |
| SAARBRUECKEN | 322 | WOLKIG | E 6 | 8 | 7 | 12 | 9.8 | 8 | 5 | 1.6 | 6 |
| OEHRINGEN | 276 | BEDECKT | STILL | 9 | 8 | 14 | 10.6 | 9 | 7 | 5.5 | 3 |
| STUTTGART | 314 | WOLKIG | SW 9 | 10 | 7 | 14 | 10.8 | 10 | 8 | 4.8 | 3 |
| STUTTGART-ECHT. | 396 | WOLKIG | SSW 4 | 9 | 7 | 14 | 9.8 | 9 | 8 | X | 2 |
| STOETTEN | 734 | BEDECKT | SSW 24 | 7 | 6 | 11 | 7.4 | 7 | 7 | 1.6 | 3 |
| FREUDENSTADT | 797 | HEITER | STILL | 4 | 3 | 10 | 6.9 | 4 | 2 | 0.5 | 3 |
| KLIPPENECK | 973 | WOLKIG | E 13 | 5 | 4 | 9 | 6.3 | 5 | 4 | 3.0 | 4 |
| ULM | 522 | BEDECKT | SW 13 | 8 | 7 | 13 | 9.3 | 8 | 8 | 3.2 | 4 |
| MANNHEIM | 96 | BEDECKT | S 7 | 10 | 9 | 15 | 12.3 | 9 | 7 | 4.8 | 1 |
| KARLSRUHE | 112 | HEITER | STILL | 9 | 9 | 16 | 11.4 | 9 | 6 | 5.8 | 1 |
| FREIBURG | 269 | HEITER | SSE 17 | 9 | 6 | 13 | 11.3 | 8 | 5 | 1.9 | 6 |
| FELDBERG/SCHW. | 1486 | WOLKIG | SW 37 | 3 | -1 | 5 | 4.0 | 1 | 0 | 1.6 | 13 |
| KONSTANZ | 443 | REGEN | SE 13 | 9 | 8 | 14 | 10.6 | 9 | 9 | 2.1 | 2 |
| WUERZBURG | 268 | REGEN | W 4 | 9 | 9 | 15 | 9.8 | 9 | 8 | 5.2 | 12 |
| BAD KISSINGEN | 262 | REGEN | SW 2 | 9 | 9 | 14 | 9.4 | 8 | 6 | 2.4 | 6 |
| BAMBERG | 239 | REGEN | STILL | 10 | 9 | 13 | 11.1 | 9 | 7 | 1.1 | 1 |
| COBURG | 337 | REGEN | WSW 4 | 10 | 10 | 14 | 10.2 | 9 | 6 | 1.2 | 4 |
| HOF | 567 | BEDECKT | ESE 4 | 8 | 7 | 12 | 9.0 | 8 | 6 | 0.8 | 0.9 |
| NUERNBERG/FLGH. | 319 | REGEN | NE 2 | 9 | 8 | 13 | 10.6 | 9 | 8 | 1.0 | 0.3 |
| WEIDEN | 438 | WOLKIG | W 6 | 10 | 8 | 13 | 11.0 | 10 | 7 | 0.7 | 0.0 |
| WEISSENBURG/BAY | 422 | REGEN | SSW 6 | 10 | 9 | 13 | 10.8 | 8 | 6 | 1.7 | 0.2 |
| REGENSBURG | 366 | BEDECKT | STILL | 7 | 7 | 13 | 10.0 | 7 | 4 | 1.3 | |
| AUGSBURG | 461 | BEDECKT | S 9 | 9 | 7 | 14 | 9.8 | 8 | 5 | 4.8 | |
| MUENCHEN-RIEM | 530 | BEDECKT | SW 11 | 7 | 6 | 14 | 10.0 | 7 | 4 | 6.2 | |
| MUEHLDORF | 401 | BEDECKT | W 6 | 9 | 8 | 13 | 10.2 | 7 | 5 | 3.5 | |
| PASSAU | 409 | BEDECKT | W 9 | 9 | 6 | 13 | 10.3 | 9 | 7 | 2.0 | |
| GR. ARBER | 1445 | BEDECKT | S 30 | 8 | -1 | 5 | 4.6 | 4 | X | 1.2 | 0.2 |
| KEMPTEN | 705 | HEITER | SSW 9 | 6 | 5 | 14 | 8.3 | 6 | 5 | 5.1 | 4 |
| OBERSTDORF | 810 | WOLKIG | S 6 | 5 | 4 | 14 | 6.7 | 5 | 4 | 3.4 | 3 |
| GARMISCH-PARTK. | 719 | WOLKIG | ENE 2 | 7 | 6 | 15 | 8.4 | 6 | 2 | 5.0 | 0.2 |
| ZUGSPITZE | 2960 | IN WOLKEN | SSE 46 | -4 | -4 | -3 | -4.5 | -5 | X | 5.3 | 0.2 |
| HOHENPEISSENBG. | 977 | WOLKIG | SW 37 | 5 | 3 | 10 | 8.3 | 5 | 4 | 6.6 | 0.7 |
| WENDELSTEIN | 1832 | HEITER | S 50 | 7 | 2 | 7 | 3.6 | 5 | 3 | 4.3 | 170 |

RESTE

A U S K U E N F T E U N D B E R A T U N G E N E R T E I L E N :

| | | |
|--|---|--|
| LAND HESSEN
WETTERAMT FRANKFURT
FRANKFURTER STR. 135
6050 OFFENBACH/MAIN
TEL. (069) 8062 634/549 | LAND BADEN-WUERTEMBERG (OST)
WETTERAMT STUTTGART
AM SCHNARRENBERG 17
7000 STUTTGART 50
TEL. (0711) 541122 | LAND BAYERN (NORD)
WETTERAMT NUERNBERG
FLUGHAFENSTR. 100
8500 NUERNBERG
TEL. (0911) 525001 |
| LAND RHEINLAND-PFALZ/SAARLAND
WETTERAMT TRIER
PETRISBERG
5500 TRIER
TEL. (0651) 45045 | LAND BADEN-WUERTEMBERG (WEST)
WETTERAMT FREIBURG
STEFAN-MEIER-STR. 4
7800 FREIBURG 1
TEL. (0761) 273057 | LAND BAYERN (SUED)
WETTERAMT MUENCHEN
BAVARIARING 10
8000 MUENCHEN 2
TEL. (089) 530084-88 |

F E R N S P R E C H A N S A G E D I E N S T

WAEHLE IM ORTSNETZ
 REISEWETTER/WINTERSPORT- ... RUF-NR. 11600 ODER 011600
 ALLGEMEINER WETTERBERICHT... RUF-NR. 1164 ODER 01164
 STRASSENWETTERVORHERSAGE ... RUF-NR. 1169 ODER 01169
 WITTERUNGSHINWEISE
 FUER DIE LANDWIRTSCHAFT ... RUF-NR. 1154 ODER 01154
 ABWEICHENDE RUFNUMMERN BITTE DEM AMTLICHEN FERNSPRECHBUCH ENTNEHMEN.

| STATION | BAROM. HOEHE | LUFTDR. BEZOGEN AUF N N | | ERDBODEN-ZUSTAND | ERDBODEN-TEMPERATUREN IN GRAD CEL. 06 UHR VORTAGS | | | | EXTREMWERTE DER LUFTTEMPERATUR IN GRAD CELSIUS IN DER DEKADE VOM: 1.10. - 10.10. | | | | |
|-----------------|--------------|-------------------------|-----------|------------------|---|-------|-------|-------|--|---------------------|---------------------|------|------------|
| | | IN HPA | ERDBODEN- | | 10 CM | 20 CM | 50 CM | 100CM | BEOBSCHT.- ZEITRAUM | ABSOL. MAXIM. DATUM | ABSOL. MINIM. DATUM | | |
| SCHLESWIG | 48 | 999.7 | FEUCHT | | 11.0 | 12.0 | 12.7 | 12.7 | 1947-1983 | 22.1 | 02.10.1962 | -0.4 | 03.10.1947 |
| HAMBURG | 16 | 999.5 | FEUCHT | | 11.3 | 10.8 | 13.8 | 12.9 | 1931-1983 | 25.1 | 01.10.1942 | -4.2 | 08.10.1936 |
| BREMEN | 5 | 998.1 | FEUCHT | | 9.4 | 11.7 | 12.6 | 12.9 | 1890-1983 | 25.8 | 07.10.1977 | -4.4 | 09.10.1939 |
| BERLIN | 49 | 998.4 | FEUCHT | | 11.4 | 12.2 | 13.7 | 14.0 | 1909-1983 | 26.5 | 04.10.1966 | -3.6 | 08.10.1912 |
| HANNOVER | 54 | 997.8 | FEUCHT | | 11.0 | 12.0 | 13.2 | X | 1936-1983 | 26.7 | 04.10.1966 | -3.4 | 04.10.1972 |
| MUENSTER | 71 | 994.3 | FEUCHT | | 9.8 | 10.8 | 13.6 | 14.8 | 1891-1983 | 27.4 | 10.10.1921 | -3.2 | 07.10.1912 |
| KASSEL | 233 | 995.0 | FEUCHT | | 9.3 | 11.0 | 13.0 | 13.8 | 1951-1983 | 26.9 | 04.10.1966 | -1.3 | 06.10.1971 |
| AACHEN | 205 | 991.8 | FEUCHT | | 9.0 | 10.5 | 13.0 | 13.7 | 1891-1983 | 26.8 | 02.10.1908 | -2.2 | 06.10.1912 |
| HOF | 568 | 994.9 | FEUCHT | | 9.6 | 10.6 | 11.5 | 11.7 | 1947-1983 | 24.3 | 05.10.1966 | -4.2 | 05.10.1972 |
| BAD KISSINGEN | 266 | 994.4 | NASS | | 10.3 | 11.6 | 13.1 | 13.8 | 1946-1983 | 25.6 | 04.10.1983 | -3.0 | 10.10.1953 |
| KL.FELDBERG/TS. | 802 | - | FEUCHT | | 7.6 | 8.2 | 9.3 | 9.6 | 1936-1983 | 21.8 | 05.10.1966 | -3.0 | 07.10.1936 |
| TRIER | 273 | 993.0 | FEUCHT | | 10.3 | 11.1 | 13.0 | 13.8 | 1948-1983 | 26.3 | 10.10.1979 | -1.5 | 05.10.1957 |
| NUERNBERG | 312 | 994.8 | FEUCHT | | 10.6 | 11.6 | 13.6 | 14.3 | 1936-1983 | 26.9 | 04.10.1966 | -3.7 | 05.10.1957 |
| KARLSRUHE | 145 | 994.2 | FEUCHT | | 11.0 | 12.6 | 15.0 | 15.7 | 1876-1983 | 28.4 | 06.10.1977 | -2.7 | 08.10.1959 |
| STUTTGART-ECHT. | 419 | 994.9 | FEUCHT | | 11.2 | 12.8 | 14.0 | 14.5 | 1900-1983 | 28.2 | 04.10.1966 | -2.2 | 03.10.1957 |
| PASSAU | 408 | 994.1 | FEUCHT | | 11.4 | 12.2 | 13.3 | 13.6 | 1948-1983 | 27.0 | 09.10.1966 | -2.6 | 05.10.1972 |
| MUENCHEN-RIEM | 529 | 996.7 | FEUCHT | | 9.5 | 10.7 | 12.2 | 12.8 | 1940-1983 | 26.5 | 04.10.1966 | -3.5 | 10.10.1951 |
| FREIBURG | 300 | 994.3 | FEUCHT | | 9.6 | 10.9 | 13.5 | 14.3 | 1949-1983 | 28.3 | 04.10.1966 | -0.1 | 10.10.1956 |
| HOHENPEISSENBG. | 986 | - | FEUCHT | | 6.0 | 7.3 | 10.0 | 11.1 | 1879-1983 | 26.3 | 06.10.1981 | -5.7 | 07.10.1897 |

A U S L A N D

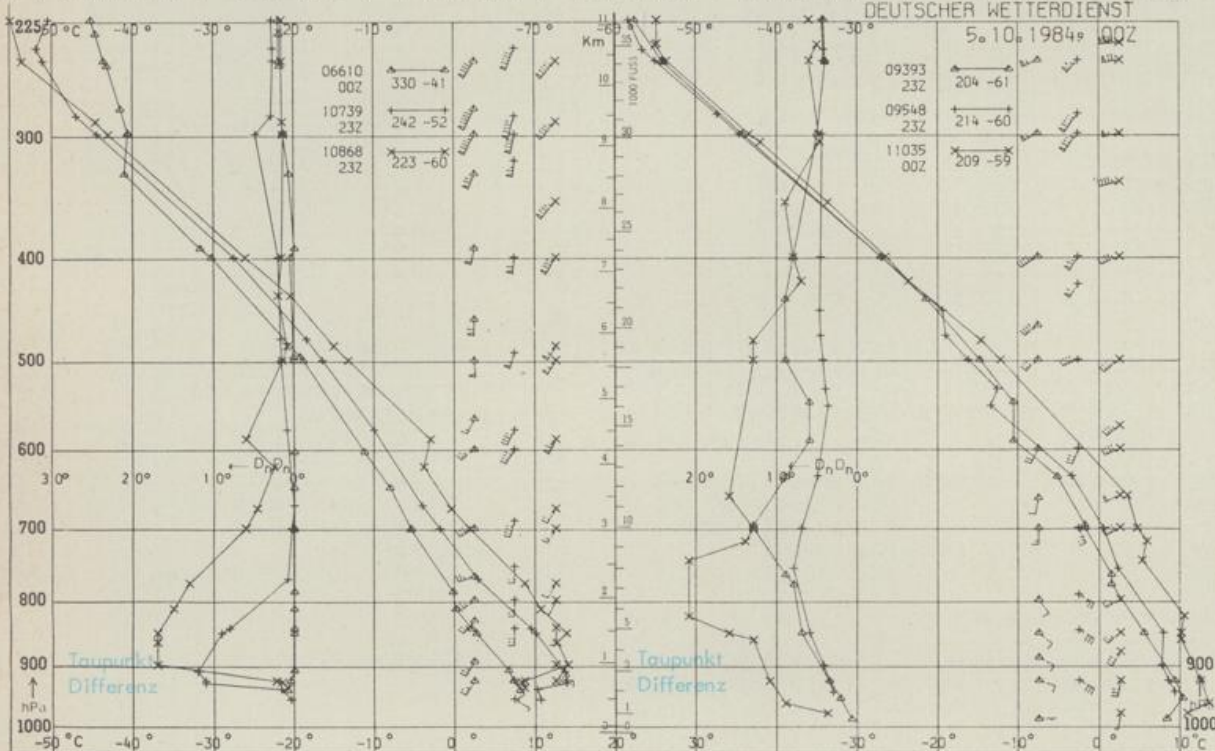
| STATION | WETTER | TEMPER. WIND IN 6 UHR TAG | | | STATION | WETTER | TEMPER. WIND IN 6 UHR TAG | | | STATION | WETTER | TEMPER. WIND IN 6 UHR TAG | | | | | |
|------------|---------|---------------------------|----|---------|---------|------------|---------------------------|-----|---------|---------|--------|---------------------------|---------|---------|----|----|----|
| | | KM/H | IN | MAX VOR | | | KM/H | IN | MAX VOR | | | KM/H | IN | MAX VOR | | | |
| REYKJAVIK | HEITER | E | 17 | 1 | 8 | BARCELONA | HEITER | W | 22 | 13 | 24 | PRAG | BEDECKT | ESE | 19 | 9 | 16 |
| OSLO | NEBEL | N | 6 | 5 | 10 | MADRID | BEDECKT | WSW | 26 | 9 | 18 | WARSCHAU | BEDECKT | SE | 11 | 11 | 13 |
| STOCKHOLM | BEDECKT | ENE | 4 | 11 | 14 | MALLORCA | HEITER | W | 30 | 17 | 25 | MOSKAU | NEBEL | STILL | 7 | 18 | |
| HELSINKI | BEDECKT | ENE | 15 | 11 | 16 | LISSABON | HEITER | NNW | 26 | 14 | 20 | BELGRAD | BEDECKT | SE | 15 | 19 | 26 |
| KOPENHAGEN | BEDECKT | ENE | 26 | 12 | 14 | LAS PALMAS | SPRUEHREGEN | NNE | 31 | 22 | 26 | BUKAREST | HEITER | STILL | 10 | 27 | |
| AMSTERDAM | REGEN | ENE | 31 | 11 | 16 | ZUERICH | BEDECKT | W | 6 | 8 | 12 | ATHEN | HEITER | STILL | 23 | 27 | |
| LONDON | BEDECKT | N | 24 | 12 | 16 | INNSBRUCK | WOLKIG | NW | 15 | 9 | 16 | BOZEN | WOLKIG | STILL | 7 | X | |
| PARIS | BEDECKT | E | 11 | 10 | 13 | WIEN | BEDECKT | SSE | 15 | 13 | 18 | ROM | BEDECKT | ESE | 26 | 21 | 22 |

A S T R O N O M I S C H E D A T E N F U E R D E N 6. OKTOBER 1984

| STATION | SONNE | | MOND | | STATION | SONNE | | MOND | |
|-----------|-------------|---------------|-------------|---------------|-----------|-------------|---------------|-------------|---------------|
| | AUFGANG UHR | UNTERGANG UHR | AUFGANG UHR | UNTERGANG UHR | | AUFGANG UHR | UNTERGANG UHR | AUFGANG UHR | UNTERGANG UHR |
| FRANKFURT | 05.34 | 16.54 | 16.14 | 01.19 | NUERNBERG | 05.23 | 16.44 | 15.04 | 01.11 |
| FREIBURG | 05.35 | 16.58 | 16.13 | 01.29 | STUTTGART | 05.30 | 16.52 | 16.09 | 01.21 |
| MUENCHEN | 05.20 | 16.43 | 15.58 | 01.14 | TRIER | 05.41 | 17.01 | 17.19 | 01.24 |

M O N D P H A S E 4 T A G E V O R V O L L M O N D

M E S S U N G E N I N D E R F R E I E N A T M O S P H A E R E A M 5. OKTOBER 1984 00 UHR



KENN- STATION ZIFFER

06610 PAYERNE
10739 STUTTGART
10868 MUENCHEN - OB.SCHLEISSHEIM
09393 LINDENBERG
09548 MEININGEN
11035 WIEN

BEMERKUNGEN

In der Karte Nr. 278 lag die Beilage Nr. 35/1984 bei.
Korrektur zu Nr.278
München-Riem:
Tiefstwerte der Nacht am Boden statt - 1 Grad C 6 Grad C