

# Wetterkarte

des Deutschen Wetterdienstes

D 7311 A

Amtsblatt der Wetterämter Frankfurt am Main, Freiburg i. Br., München, Nürnberg, Stuttgart u. Trier

Erscheint täglich  
Nur Postbezug  
Preis monatl. DM 10,-  
zuzüglich Porto

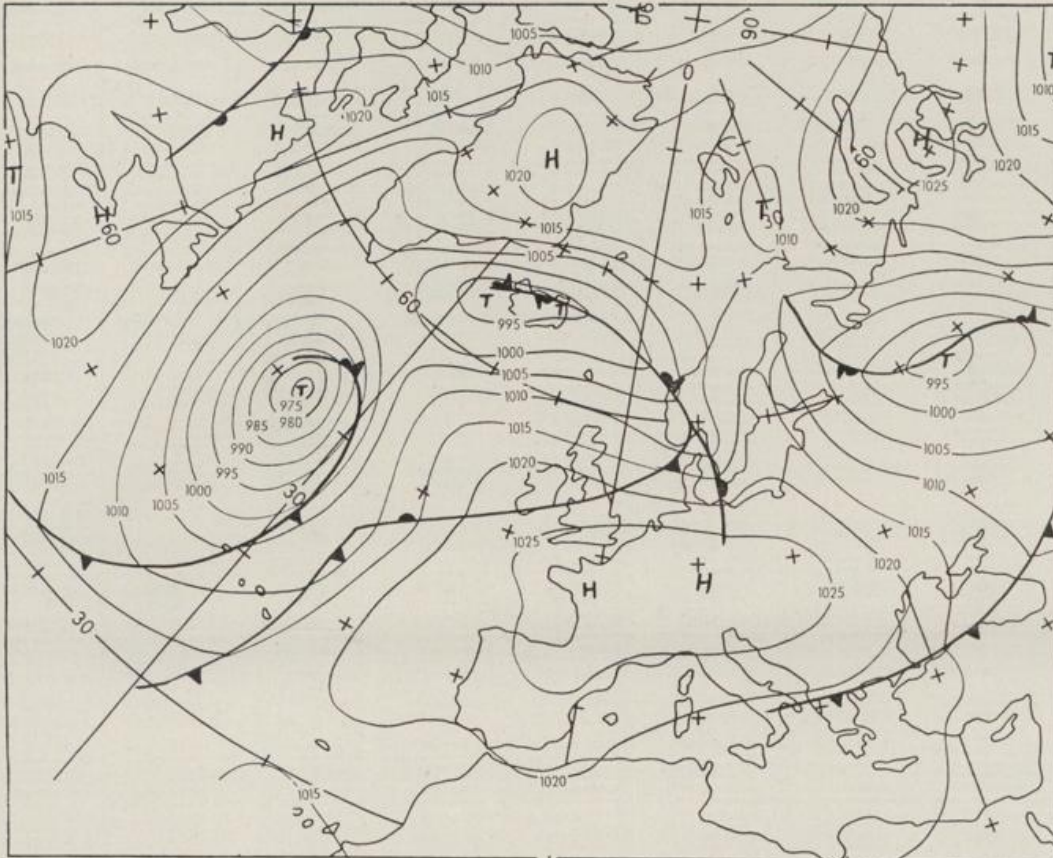
Druck und Verlag: Deutscher Wetterdienst - Wetteramt Frankfurt  
Frankfurter Str. 135, 6050 Offenbach a.M., Tel. (069) 8 06 22 81

Bei unregelmäßiger Lieferung sind  
Beschwerden schriftlich an das Wetteramt Frankfurt zu richten

Jahrgang 1984

Samstag, den 13. Oktober 1984

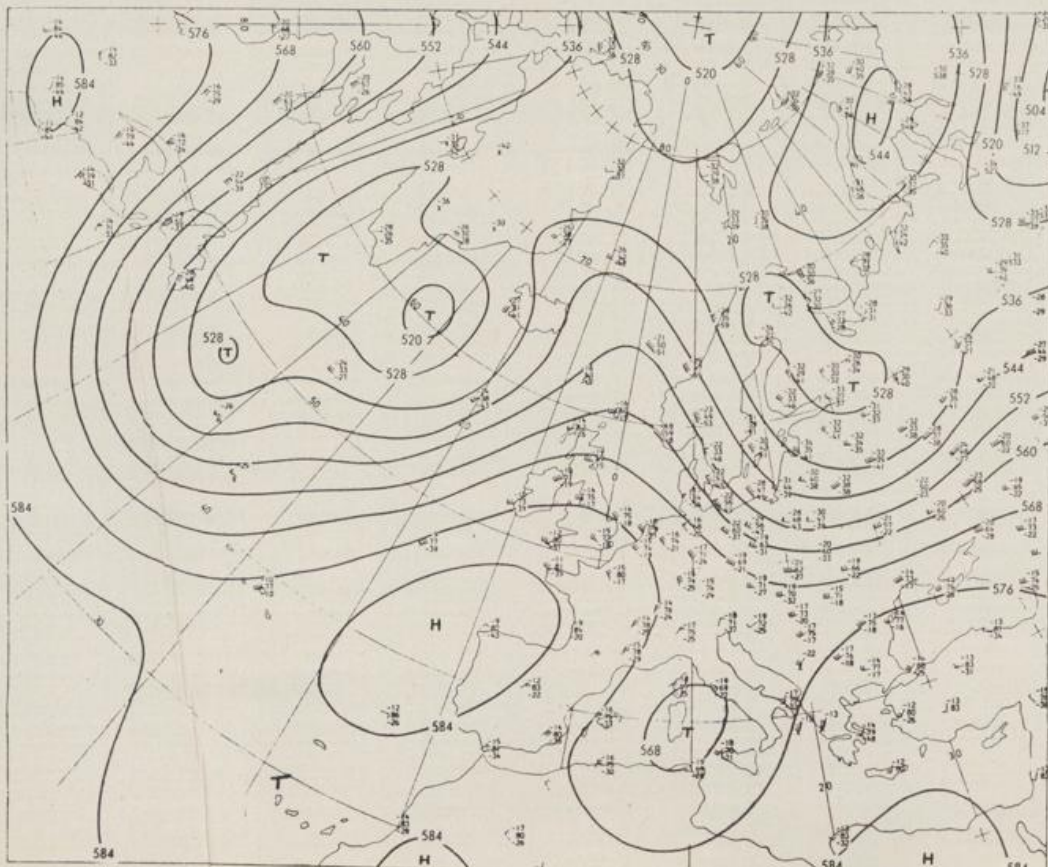
Nummer 287



Bodenwetterkarte  
Vorhersage  
für den

14.10. 00 Uhr

Alle Zeitangaben  
in GMT  
(Greenwich Mean  
Time)  
- Weltzeit -



Höhenwetterkarte  
(Absolute Topographie 500 hPa  
entsprechend ca. 5500 m Höhe)  
vom

13.10. 00 Uhr

Maßstab 1:60 Mill.



W E T T E R M E L D U N G E N V O M 13. OKTOBER 1984 06 UHR

STATION	HOEHE N N	WETTER	T E M P E R A T U R (GRAD CELSIUS)						SONNEN- SCHEIN VOR TAG IN STD.	NIEDER- SCHLAG 24 STG. IN MM	SCHNEE- HOEHE IN CM
			WIND IN KM/H	IN 2 MTR.	TAU- PUNKT	MAXIM. VORTAG	MITTEL VORTAG	TIEFSTWERT DER NACHT 2 MTR. BODEN			
BERLIN	50	BEDECKT	W 9	7	5	15	10.4	6	3	5.4	0.0
SCHLESWIG	43	BEDECKT	WSW 7	8	6	13	8.8	7	5	6.4	0.1
HELGOLAND	4	BEDECKT	SW 19	13	10	14	12.4	12	10	7.3	
EMDEN	5	BEDECKT	S 9	9	7	15	10.8	8	7	7.4	
HAMBURG	16	HEITER	WSW 9	4	4	14	9.4	4	-0	7.5	
BREMEN	3	WOLKIG	SSW 22	4	4	15	8.5	3	1	4.1	0.0
LUECHOW	17	HEITER	S 6	4	3	15	9.4	4	2	6.4	
OSNABRUECK	95	HEITER	UML 6	5	4	13	9.9	5	2	0.7	0.2
HANNOVER	56	HEITER	W 6	5	4	14	9.8	5	3	2.0	4
ESSEN	154	NEBEL	S 6	11	11	14	11.8	10	8	0.9	
AACHEN	202	WOLKIG	S 4	10	9	14	11.7	10	9	2.2	
KOELN-BONN	91	WOLKIG	SE 6	11	11	16	11.4	10	8	2.3	
KAHLER ASTEN	839	IN WOLKEN	WNW 20	6	6	8	6.8	5	3	0.3	1
KASSEL	231	HEITER	WSW 4	7	7	14	10.8	7	4	1.2	0.0
GIESSEN	186	NEBEL	STILL	7	6	16	11.4	7	4	4.5	
BAD HERSFELD	212	NEBEL	STILL	8	8	16	11.3	8	7	3.7	
WASSERKUPPE	921	IN WOLKEN	NW 7	6	6	9	6.8	6	6	4.1	
KL.FELDBERG/TS.	805	HEITER	STILL	6	6	11	7.6	6	5	2.4	
FRANKFURT/FLGH.	111	NEBEL	S 4	7	6	16	12.1	6	4	4.4	
OFFENBACH/MAIN	98	WOLKENLOS	W 2	7	6	16	11.0	7	X	3.5	
DARMSTADT	108	HEITER	STILL	6	6	16	12.2	5	3	5.8	
NUERBURG	627	HEITER	NW 2	8	7	11	8.8	7	4	0.2	
KOBLENZ	96	BEDECKT	S 4	9	8	17	12.6	9	X	2.3	
BAD RIEBENBERG	547	IN WOLKEN	W 4	9	9	12	9.2	9	7	0.5	0.0
TRIER-PETRISBG.	265	NEBEL	E 2	7	7	15	10.4	7	6	2.4	
DEUSELBACH	480	HEITER	SE 2	6	6	13	9.6	6	4	1.5	
WEINBIET	553	HEITER	NE 13	9	7	14	9.8	9	5	5.2	
THOLEY	396	HEITER	NNE 9	8	7	14	10.0	8	5	4.7	
SAARBRUECKEN	322	HEITER	NE 2	8	7	14	9.2	7	2	1.5	
OEHRINGEN	276	HEITER	STILL	6	5	16	11.0	5	3	3.3	
STUTTGART	314	NEBEL	SSE 11	7	6	15	11.0	7	4	3.0	
STUTTGART-ECHT.	396	NEBEL	STILL	4	3	14	10.2	3	4	X	
STOETTEN	734	HEITER	NNE 7	6	6	12	8.8	6	0	2.2	
FREUDENSTADT	797	HEITER	STILL	5	4	14	9.2	4	1	4.2	
KLIPPENECK	973	HEITER	E 22	5	4	14	8.8	5	3	6.9	
ULM	522	HEITER	NNW 4	4	3	16	11.5	4	2	4.5	
MANNHEIM	96	WOLKENLOS	STILL	6	5	17	12.4	6	3	6.1	
KARLSRUHE	112	WOLKENLOS	ENE 4	7	6	17	12.8	6	5	4.8	
FREIBURG	269	HEITER	S 4	7	6	16	12.4	7	4	2.9	
FELDBERG/SCHW.	1486	IN WOLKEN	E 22	3	3	7	6.2	3	-1	2.8	
KONSTANZ	443	HEITER	W 2	7	7	17	12.7	7	4	3.1	
WUERZBURG	268	BEDECKT	STILL	9	8	15	9.7	8	6	2.2	
BAD KISSINGEN	262	WOLKIG	S 2	10	9	16	11.2	10	8	4.7	
BAMBERG	239	BEDECKT	E 2	9	8	14	9.5	7	7	3.4	
COBURG	337	BEDECKT	STILL	10	9	14	10.2	10	9	2.2	
HOF	567	HEITER	W 2	6	5	13	9.4	6	2	5.9	0.4
NUERNBERG/FLGH.	319	BEDECKT	E 6	8	7	15	9.6	5	5	5.0	0.0
WEIDEN	438	BEDECKT	S 2	8	8	14	9.6	7	4	5.4	
WEISSENBURG/BAY	422	BEDECKT	STILL	6	6	15	10.6	4	3	5.7	
REGENSBURG	366	HEITER	ESE 2	7	6	16	10.4	5	2	5.0	
AUGSBURG	461	NEBEL	STILL	4	4	15	10.7	4	3	1.4	
MUENCHEN-RIEM	530	HEITER	STILL	7	6	15	12.0	7	2	1.1	
MUEHLDORF	401	BEDECKT	STILL	7	6	16	12.3	7	4	1.8	
PASSAU	409	NEBEL	STILL	6	6	18	11.4	6	4	3.7	
GR.ARBER	1445	IN WOLKEN	NW 24	3	3	6	4.1	3	X	3.5	
KEMPTEN	705	BEDECKT	ENE 2	9	8	13	10.2	8	6	0.1	
OBERSTDORF	810	HEITER	STILL	9	8	15	11.2	9	7	0.7	
GARMISCH-PARTK.	719	BEDECKT	E 4	9	8	14	11.0	8	8	0.6	
ZUGSPITZE	2960	HEITER	NNE 13	-3	-7	2	-1.1	-4	X	9.9	140
HOHENPEISSENBG.	977	IN WOLKEN	ENE 7	7	7	10	8.6	7	7		0.4
WENDELSTEIN	1832	WOLKIG	NW 7	2	0	6	4.4	2	1		1

A U S K U E N F T E U N D B E R A T U N G E N E R T E I L E N :

LAND HESSEN WETTERAMT FRANKFURT FRANKFURTER STR. 135 6050 OFFENBACH/MAIN TEL. (069) 8062 634/549	LAND BADEN-WUERTTEMBERG (OST) WETTERAMT STUTTGART AM SCHNARRENBERG 17 7000 STUTTGART 50 TEL. (0711) 541122	LAND BAYERN (NORD) WETTERAMT NUERNBERG FLUGHAFENSTR. 100 8500 NUERNBERG TEL. (0911) 525001
LAND RHEINLAND-PFALZ/SAARLAND WETTERAMT TRIER PETRISBERG 5500 TRIER TEL. (0651) 45045	LAND BADEN-WUERTTEMBERG (WEST) WETTERAMT FREIBURG STEFAN-MEIER-STR. 4 7800 FREIBURG 1 TEL. (0761) 273057	LAND BAYERN (SUED) WETTERAMT MUENCHEN BAVARIARING 10 8000 MUENCHEN 2 TEL. (089) 530084-88

F E R N S P R E C H A N S A G E D I E N S T :

WAEHLE IM ORTSNETZ  
REISEWETTER/WINTERSPORT- ... RUF-NR. 11600 ODER 011600  
ALLGEMEINER WETTERBERICHT... RUF-NR. 1164 ODER 01164  
STRASSENWETTERVORHERSAGE ... RUF-NR. 1169 ODER 01169  
WITTERUNGSHINWEISE  
FUER DIE LANDWIRTSCHAFT .... RUF-NR. 1154 ODER 01154  
ABWEICHENDE RUFNUMMERN BITTE DEM AMTLICHEN FERNSPRECHBUCH ENTNEHMEN.

STATION	BAROM. HOEHE	LUFTDR. IN HPA BEZOGEN AUF NN	ERDBODEN-ZUSTAND	ERDBODEN-TEMPERATUREN IN GRAD CEL. 06 UHR VORTAGS				EXTREMWERTE DER LUFTTEMPERATUR IN GRAD CELSIUS IN DER DEKADE VOM: 11.10. - 20.10.				
				10 CM TIEFE	20 CM TIEFE	50 CM TIEFE	100CM TIEFE	BEOBSACHT.-ZEITRAUM	ABSOL. MAXIM.	ABSOL. MINIM.	DATUM	
SCHLESWIG	48	1024.7	FEUCHT	8.5	10.0	11.7	12.2	1947-1983	23.9	12.10.1978	-2.5	20.10.1947
HAMBURG	16	1026.6	FEUCHT	9.3	9.5	13.3	12.4	1931-1983	23.3	11.10.1978	-4.2	11.10.1936
BREMEN	5	1026.0	FEUCHT	11.0	12.4	12.6	12.4	1890-1983	22.4	19.10.1921	-5.0	11.10.1936
BERLIN	49	1026.2	FEUCHT	11.3	12.1	13.2	13.3	1909-1983	24.3	11.10.1921	-3.7	16.10.1928
HANNOVER	54	1027.4	FEUCHT	11.0	11.8	12.8	X	1936-1983	23.7	11.10.1979	-3.8	19.10.1972
MUENSTER	71	1027.2	FEUCHT	11.1	11.9	13.5	14.3	1891-1983	25.9	11.10.1921	-2.6	19.10.1972
KASSEL	233	1027.3	FEUCHT	11.4	12.1	13.2	13.3	1951-1983	23.2	11.10.1976	-2.9	19.10.1972
AACHEN	205	1027.4	FEUCHT	11.4	12.0	13.3	13.4	1891-1983	25.6	17.10.1930	-2.0	19.10.1972
HOF	568	1027.9	FEUCHT	9.5	11.1	11.2	11.2	1947-1983	21.2	11.10.1976	-5.0	20.10.1947
BAD KISSINGEN	266	1027.6	FEUCHT	9.9	11.3	13.1	13.2	1946-1983	24.8	11.10.1970	-5.8	20.10.1972
KL.FELDBERG/TS.	802	-	FEUCHT	8.3	9.2	9.3	9.4	1936-1983	18.9	20.10.1969	-3.4	13.10.1973
FRIER	273	1029.1	FEUCHT	11.8	12.5	13.6	13.4	1948-1983	23.7	11.10.1970	-4.1	19.10.1955
NUERNBERG	312	1028.5	FEUCHT	12.0	12.7	13.7	13.8	1936-1983	24.1	11.10.1967	-6.2	19.10.1972
KARLSRUHE	145	1028.1	TROCKEN	11.7	13.0	14.8	15.0	1876-1983	25.8	11.10.1921	-5.4	20.10.1972
STUTTGART-ECHT.	419	1029.5	FEUCHT	13.2	13.9	13.9	13.8	1900-1983	24.0	13.10.1921	-5.3	20.10.1972
PASSAU	408	1028.8	FEUCHT	12.2	12.6	12.7	13.1	1948-1983	24.7	17.10.1967	-4.0	19.10.1972
MUENCHEN-RIEN	529	1029.0	FEUCHT	11.8	12.3	12.5	12.4	1940-1983	26.6	17.10.1967	-6.4	19.10.1972
FREIBURG	300	1027.3	FEUCHT	12.4	12.7	13.2	13.6	1949-1983	25.2	18.10.1954	-1.1	11.10.1951
HOHENPEISSENBG.	986	-	FEUCHT	9.4	9.6	10.1	10.4	1879-1983	23.7	17.10.1967	-9.6	15.10.1905

AUSLAND

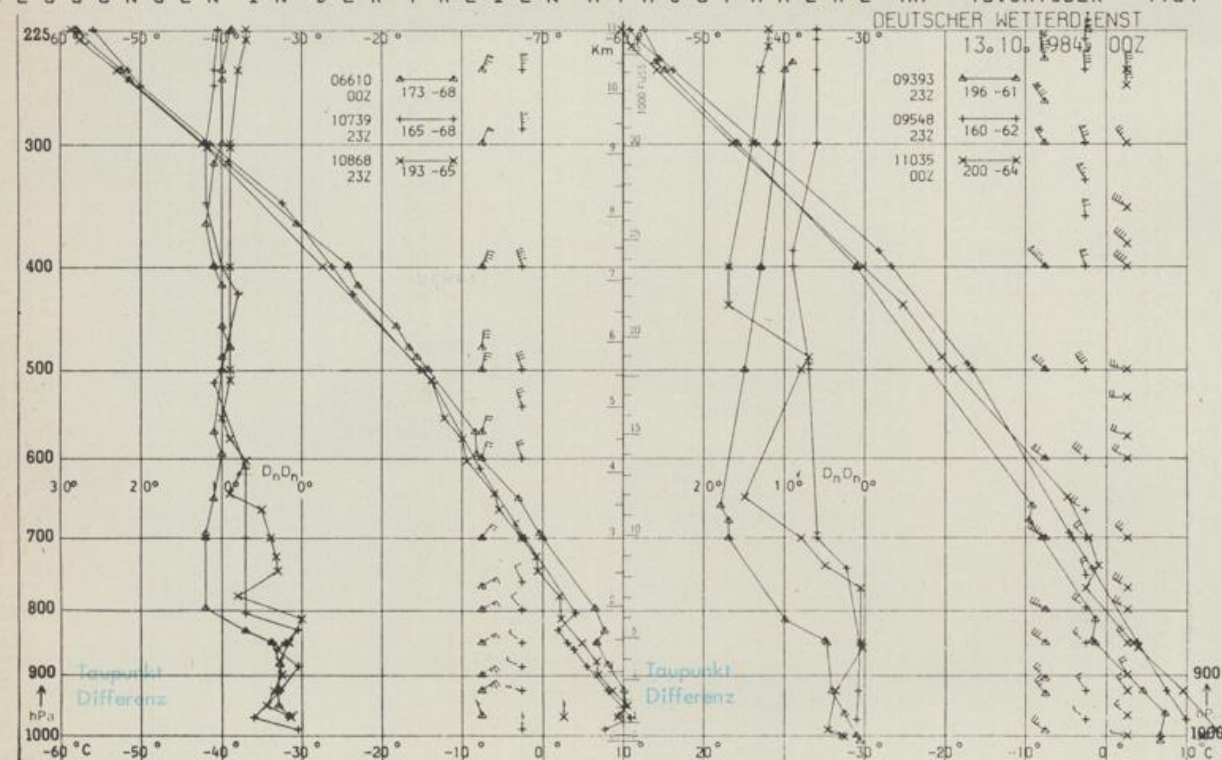
STATION	WETTER	TEMPER. WIND			STATION	WETTER	TEMPER. WIND			STATION	WETTER	TEMPER. WIND					
		IN KM/H	6 UHR	MAX VOR TAG			IN KM/H	6 UHR	MAX VOR TAG			IN KM/H	6 UHR	MAX VOR TAG			
REYKJAVIK	SCHAUER	E	20	6	6	BARCELONA	WOLKENLOS	N	11	11	X	PRAG	WOLKIG	N	11	8	15
OSLO	WOLKIG	STILL	-2	12	MADRID	HEITER	STILL	6	26	WARSAU	WOLKIG	W	22	6	13		
STOCKHOLM	HEITER	NW	19	4	10	MALLORCA	HEITER	STILL	10	23	MOSKAU	BEDECKT	SW	4	5	10	
HELSINKI	SCHAUER	WSW	11	1	11	LISSABON	WOLKENLOS	STILL	11	24	BELGRAD	WOLKIG	W	7	14	17	
KOPENHAGEN	HEITER	W	19	5	13	LAS PALMAS	BEDECKT	STILL	21	26	BUKAREST	WOLKIG	STILL	13	25		
AMSTERDAM	BEDECKT	SSW	17	12	16	ZUERICH	HEITER	NW	6	8	17	ATHEN	WOLKIG	N	7	20	29
LONDON	SPRUEHREGEN	S	11	13	18	INNSBRUCK	BEDECKT	UML	2	10	14	BOZEN	WOLKENLOS	STILL	6	21	
PARIS	NEBEL	ESE	4	7	15	WIEN	BEDECKT	NW	7	11	17	ROM	HEITER	NNE	15	14	23

ASTRONOMISCHE DATEN FUER DEN 14. OKTOBER 1984

STATION	SONNE		MOND		STATION	SONNE		MOND	
	AUFGANG UHR	UNTERGANG UHR	AUFGANG UHR	UNTERGANG UHR		AUFGANG UHR	UNTERGANG UHR	AUFGANG UHR	UNTERGANG UHR
FRANKFURT	05.46	16.37	18.36	10.28	NUERNBERG	05.36	16.28	18.29	10.16
FREIBURG	05.47	16.43	18.49	10.22	STUTTGART	05.42	16.36	18.40	10.20
MUENCHEN	05.31	16.27	18.34	10.07	TRIER	05.54	16.45	18.41	10.33

MONDPHASE 3 TAGE VOR LETZTEM VIERTEL

MESSUNGEN IN DER FREIEN ATMOSPHAERE AM 13. OKTOBER 1984 00 UHR



KENN-STATION ZIFFER

06610 PAYERNE  
10739 STUTTGART  
10868 MUENCHEN - OB.SCHLEISSHEIM  
09393 LINDENBERG  
09548 HEININGEN  
11035 WIEN

BEMERKUNGEN :