

# Wetterkarte

des Deutschen Wetterdienstes

D 7311 A

Amtsblatt der Wetterämter Frankfurt am Main, Freiburg i. Br., München, Nürnberg, Stuttgart u. Trier

Erscheint täglich  
Nur Postbezug  
Preis monatl. DM 10,-  
zuzüglich Porto

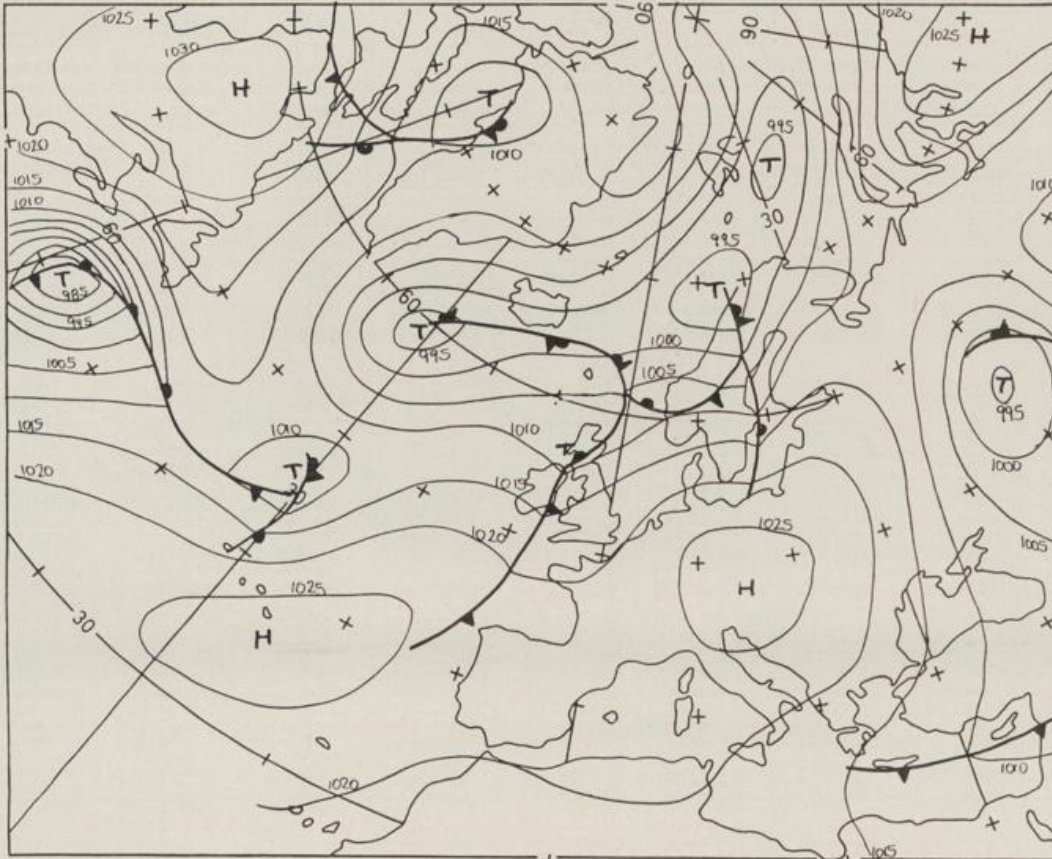
Druck und Verlag: Deutscher Wetterdienst - Wetteramt Frankfurt  
Frankfurter Str. 135, 6050 Offenbach a.M., Tel. (069) 8 06 22 81

Bei unregelmäßiger Lieferung sind  
Beschwerden schriftlich an das Wetteramt Frankfurt zu richten

Jahrgang 1984

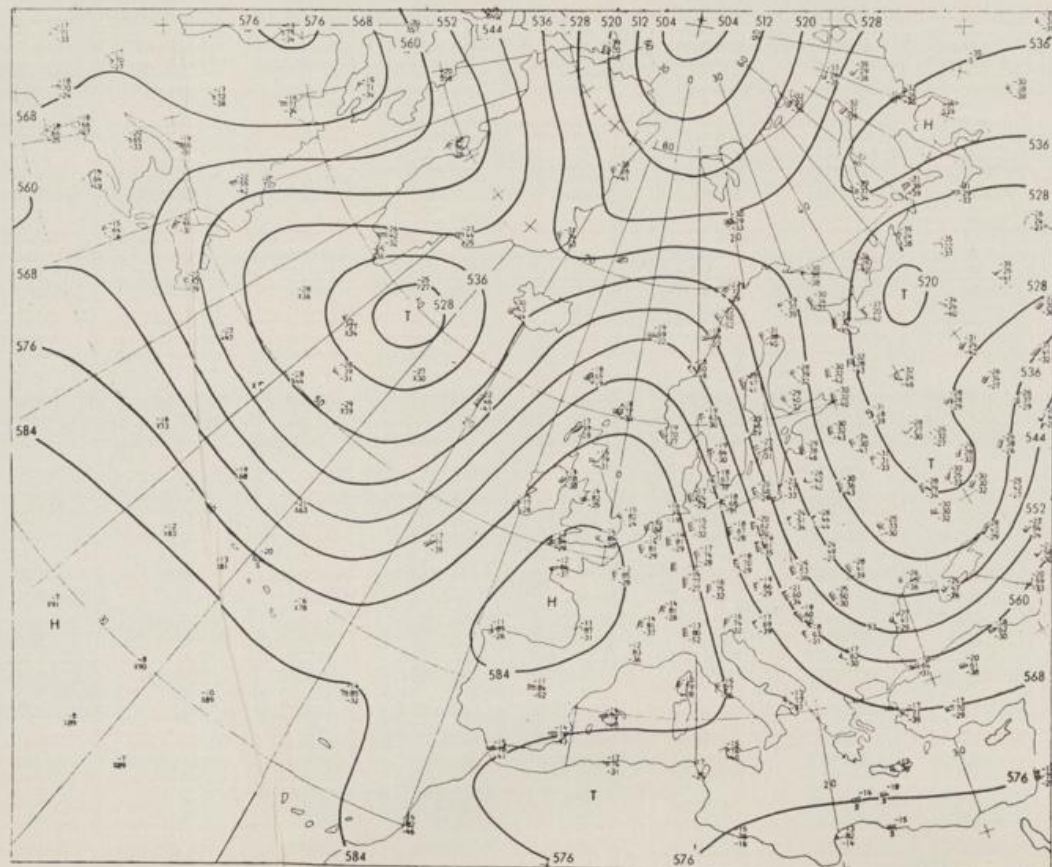
Dienstag, den 16. Oktober 1984

Nummer 290



Bodenwetterkarte  
Vorhersage  
für den

17.10. 00 Uhr



Alle Zeitangaben  
in GMT  
(Greenwich Mean  
Time)  
- Weltzeit -

Höhenwetterkarte  
(Absolute Topographie 500 hPa  
entsprechend ca. 5500 m Höhe)  
vom

16.10. 00 Uhr

Maßstab 1:60 Mill.



W E T T E R M E L D U N G E N V O M 16. OKTOBER 1984 06 UHR

STATION	HOEHE N N	WETTER	T E M P E R A T U R (GRAD CELSIUS)						SONNEN- SCHEIN VOR TAG IN STD.	NIEDER- SCHLAG 24 STG. IN MM	SCHNEE- HOEHE IN CM
			WIND IN KM/H	IN 2 MTR.	TAU- PUNKT	MAXIM. VORTAG	MITTEL VORTAG	TIEFSTWERT DER NACHT 2 MTR. BODEN			
BERLIN	50	NEBEL	NW 9	7	7	14	10.8	5	-0	4.0	
SCHLESWIG	43	BEDECKT	W 6	8	7	14	9.4	8	5	7.8	
HELGOLAND	4	HEITER	W 6	12	11	15	12.8	12	6	9.2	
EMDEN	5	WOLKIG	SW 2	10	9	16	12.0	9	6	8.8	
HAMBURG	16	BEDECKT	STILL	6	6	15	10.4	4	1	7.4	
BREMEN	3	NEBEL	SW 4	3	3	15	10.2	3	2	8.2	
LUECHOW	17	BEDECKT	W 6	5	5	15	10.3	4	2	8.5	
OSNABRUECK	95	NEBEL	NE 2	4	4	16	11.5	4	2	1.7	
HANNOVER	56	BEDECKT	WSW 2	8	8	15	10.5	5	3	8.2	
ESSEN	154	NEBEL	E 2	9	9	15	12.8	9	7		0.3
AACHEN	202	NEBEL	STILL	13	13	13	12.8	13	12		0.1
KOELN-BONN	91	NEBEL	NE 4	12	12	14	13.4	12	12		0.2
KAHLER ASTEN	839	WOLKENLOS	NNW 19	5	4	10	7.6	4	0	1.6	1
KASSEL	231	NEBEL	STILL	7	6	15	10.6	7	3	3.1	
GIESSEN	186	NEBEL	NNE 2	7	6	17	13.3	7	2	4.3	
BAD HERSFELD	212	NEBEL	WSW 4	5	5	17	10.7	5	3	3.7	
WASSERKUPPE	921	WOLKENLOS	N 15	4	3	9	6.9	4	2	1.7	
KL.FELDBERG/TS.	805	HEITER	NNW 19	6	6	10	8.8	6	4		
FRANKFURT/FLGH.	111	WOLKIG	E 4	10	9	16	13.3	9	7	3.6	
OFFENBACH/MAIN	98	HEITER	NE 6	9	8	17	12.6	9	X	3.9	
DARMSTADT	108	NEBEL	NE 4	10	10	16	12.4	10	6	4.6	
NUERBURG	627	BEDECKT	NNE 4	11	10	13	10.7	11	11	0.3	2
KOBLENZ	96	BEDECKT	STILL	14	13	16	13.8	13	X		1
BAD RIEKENBERG	547	IN WOLKEN	STILL	8	8	13	10.7	8	3	1.6	0.3
TRIER-PETRISBG.	265	BEDECKT	NE 6	11	11	12	10.8	11	10		0.0
DEUSELBACH	480	NEBEL	ENE 2	11	11	13	10.7	11	9	0.3	0.1
WEINBIET	553	NEBEL	ENE 9	10	10	14	10.4	10	9	2.8	
THOLEY	396	SPRUEHREGEN	NE 7	11	11	14	11.0	11	8	0.4	0.2
SAARBRUECKEN	322	BEDECKT	NE 7	12	11	15	10.1	10	6	2.3	
OEHRINGEN	276	NEBEL	ENE 2	8	8	15	10.8	8	5	1.6	
STUTTGART	314	NEBEL	SE 6	8	8	15	10.7	8	6	2.3	
STUTTGART-ECHT.	396	NEBEL	STILL	7	7	14	8.9	6	5	X	
STOETTEN	734	NEBEL	E 7	6	6	9	7.5	6	-0		0.0
FREUDENSTADT	797	HEITER	STILL	6	6	13	8.5	6	2	6.1	
KLIPPENECK	973	WOLKENLOS	E 15	5	5	14	7.9	5	2	8.9	
ULM	522	NEBEL	NW 2	5	4	14	7.8	4	1	3.0	
MANNHEIM	96	BEDECKT	STILL	11	10	17	13.0	11	7	4.5	
KARLSRUHE	112	BEDECKT	STILL	11	10	17	11.9	11	8	3.9	
FREIBURG	269	NEBEL	STILL	7	7	12	9.4	6	6	0.8	
FELDBERG/SCHW.	1486	IN WOLKEN	E 28	3	3	12	7.4	3	1	10.0	
KONSTANZ	443	NEBEL	ENE 2	8	8	10	9.4	6	5		0.2
WUERZBURG	268	NEBEL	STILL	6	5	16	11.4	6	5	2.5	
BAD KISSINGEN	262	NEBEL	STILL	5	5	16	11.0	4	2	3.1	
BAMBERG	239	NEBEL	E 2	5	5	16	10.2	4	4	1.4	
COBURG	337	NEBEL	STILL	5	5	16	10.5	5	3	3.5	0.0
HOF	567	HEITER	WNW 6	4	3	14	9.1	4	0	4.5	0.0
NUERNBERG/FLGH.	319	NEBEL	N 2	5	5	14	10.5	5	5	1.6	
WEIDEN	438	NEBEL	STILL	3	3	13	9.8	3	1	0.5	0.3
WEISSENBURG/BAY	422	BEDECKT	NNW 2	7	7	13	10.3	7	7	0.3	
REGENSBURG	366	NEBEL	STILL	5	5	13	10.8	5	3		
AUGSBURG	461	BEDECKT	W 2	9	8	13	9.1	7	5		
MUENCHEN-RIEM	530	BEDECKT	WNW 4	8	8	13	10.3	5	2	0.1	
MUEHLDORF	401	BEDECKT	STILL	8	7	13	10.7	8	4		
PASSAU	409	NEBEL	N 2	7	7	12	10.1	7	5		
GR.ARBER	1445	HEITER	N 26	0	-1	4	3.6	0	X	0.2	0.5
KEMPTEN	705	BEDECKT	NNW 2	7	6	15	9.1	3	1	8.3	
OBERSTDORF	810	BEDECKT	NNE 4	8	6	17	9.4	8	7		
GARNISCH-PARTK.	719	BEDECKT	E 4	9	7	17	9.6	8	7	7.3	
ZUGSPITZE	2960	HEITER	N 11	-2	-9	-1	-2.0	-4	X	4.8	
HOHENPEISSENBG.	977	HEITER	N 2	6	5	12	8.2	6	4	6.9	
WENDELSTEIN	1832	IN WOLKEN	WSW 17	1	1	6	3.8	1	0	5.6	

130

A U S K U E N F T E U N D B E R A T U N G E N E R T E I L E N :

LAND HESSEN WETTERAMT FRANKFURT FRANKFURTER STR. 135 6050 OFFENBACH/MAIN TEL. (069) 8062 634/549	LAND BADEN-WUERTTEMBERG (OST) WETTERAMT STUTTGART AM SCHNARRENBERG 17 7000 STUTTGART 50 TEL. (0711) 541122	LAND BAYERN (NORD) WETTERAMT NUERNBERG FLUGHAFENSTR. 100 8500 NUERNBERG TEL. (0911) 525001
LAND RHEINLAND-PFALZ/SAARLAND WETTERAMT TRIER PETRISBERG 5500 TRIER TEL. (0651) 45045	LAND BADEN-WUERTTEMBERG (WEST) WETTERAMT FREIBURG STEFAN-MEIER-STR. 4 7800 FREIBURG 1 TEL. (0761) 273057	LAND BAYERN (SUED) WETTERAMT MUENCHEN BAVARIARING 10 8000 MUENCHEN 2 TEL. (089) 530084-88

F E R N S P R E C H A N S A G E D I E N S T :

WAEHLE IM ORTSNETZ  
 REISEWETTER/WINTERSPORT- ... RUF-NR. 11600 ODER 011600  
 ALLGEMEINER WETTERBERICHT... RUF-NR. 1164 ODER 01164  
 STRASSENWETTERVORHERSAGE ... RUF-NR. 1169 ODER 01169  
 WITTERUNGSHINWEISE  
 FUER DIE LANDWIRTSCHAFT ... RUF-NR. 1154 ODER 01154  
 ABWEICHENDE RUFNUMMERN BITTE DEM AMTLICHEN FERNSPRECHBUCH ENTNEHMEN.

STATION	BAROM. HOEHE	LUFTDR. IN HPA BEZOGEN AUF N N	ERDBODEN-ZUSTAND	ERDBODEN-TEMPERATUREN IN GRAD CEL. 06 UHR VORTAGS				EXTREMWERTE DER LUFTTEMPERATUR IN GRAD CELSIUS IN DER DEKADE VOM: 11.10. - 20.10.				
				10 CM TIEFE	20 CM TIEFE	50 CM TIEFE	100CM TIEFE	ZEITRAUM	ABSOL. MAXIM. DATUM	ABSOL. MINIM. DATUM	DATUM	
SCHLESWIG	48	1027.6	FEUCHT	9.5	10.7	11.9	12.0	1947-1983	23.9	12.10.1978	-2.5	20.10.1947
HAMBURG	16	1028.4	FEUCHT	10.4	10.2	13.0	12.2	1931-1983	23.3	11.10.1978	-4.2	11.10.1936
BREMEN	5	1028.1	FEUCHT	11.2	12.7	12.2	12.3	1890-1983	22.4	19.10.1921	-5.0	11.10.1936
BERLIN	49	1027.1	TROCKEN	11.7	12.1	12.3	13.0	1909-1983	24.3	11.10.1921	-3.7	16.10.1928
HANNOVER	54	1028.7	FEUCHT	12.0	12.3	12.3	X	1936-1983	23.7	11.10.1979	-3.8	19.10.1972
MUENSTER	71	1028.7	FEUCHT	12.4	12.3	13.0	14.0	1891-1983	25.9	11.10.1921	-2.6	19.10.1972
KASSEL	233	1028.8	FEUCHT	11.4	11.5	12.4	13.0	1951-1983	23.2	11.10.1976	-2.9	19.10.1972
AACHEN	205	1027.9	FEUCHT	11.2	11.5	12.7	13.2	1891-1983	25.6	17.10.1930	-2.0	19.10.1972
HOF	568	1028.8	FEUCHT	9.4	10.3	11.0	11.3	1947-1983	21.2	11.10.1976	-5.0	20.10.1947
BAD KISSINGEN	266	1028.7	FEUCHT	11.2	11.7	12.5	13.0	1946-1983	24.8	11.10.1970	-5.8	20.10.1972
KL.FELDBERG/TS.	802	-	FEUCHT	8.2	8.6	9.4	9.3	1936-1983	18.9	20.10.1969	-3.4	13.10.1973
TRIER	273	1027.8	FEUCHT	11.0	11.6	12.8	13.2	1948-1983	23.7	11.10.1970	-4.1	19.10.1955
NUERNBERG	312	1028.9	TROCKEN	10.8	11.3	12.7	13.7	1936-1983	24.1	11.10.1967	-6.2	19.10.1972
KARLSRUHE	145	1027.7	FEUCHT	10.6	11.7	13.9	14.7	1876-1983	25.8	11.10.1921	-5.4	20.10.1972
STUTTGART-ECHT.	419	1028.6	FEUCHT	11.3	12.5	13.5	13.8	1900-1983	24.0	13.10.1921	-5.3	20.10.1972
PASSAU	408	1027.9	FEUCHT	10.1	11.0	12.6	13.1	1948-1983	24.7	17.10.1967	-4.0	19.10.1972
MUENCHEN-RIEM	529	1027.9	TROCKEN	9.1	10.3	12.0	12.3	1940-1983	26.6	17.10.1967	-6.4	19.10.1972
FREIBURG	300	1027.3	FEUCHT	8.5	9.5	12.6	13.5	1949-1983	25.2	18.10.1954	-1.1	11.10.1951
HOHENPEISSENBG.	986	-	FEUCHT	5.7	7.4	9.8	10.5	1879-1983	23.7	17.10.1967	-9.6	15.10.1905

A U S L A N D

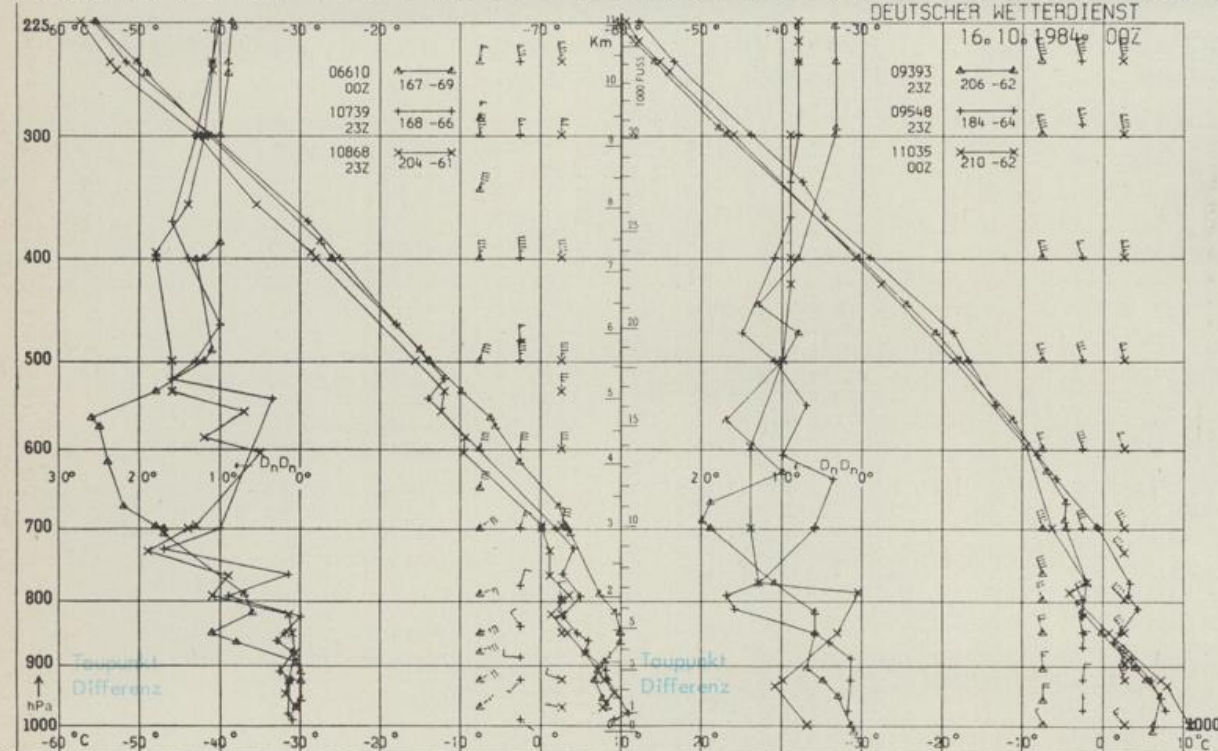
STATION	WETTER	TEMPER.			STATION	WETTER	TEMPER.			STATION	WETTER	TEMPER.		
		WIND IN KM/H	MAX & UHR	VOR TAG			WIND IN KM/H	MAX & UHR	VOR TAG			WIND IN KM/H	MAX & UHR	VOR TAG
REYKJAVIK	BEDECKT	ESE	11 6	10	BARCELONA	WOLKENLOS	STILL	12 X	PRAG	HEITER	WSW	7 3	15	
OSLO	BEDECKT	WSW	2 2	11	MADRID	WOLKENLOS	STILL	5	23	WARSCHAU	BEDECKT	NW	19 5	12
STOCKHOLM	HEITER	WNW	9 0	7	MALLORCA	NEBEL	STILL	11	24	MOSKAU	BEDECKT	WNW	7 -3	3
HELSINKI	HEITER	WNW	6 -3	5	LISSABON	WOLKENLOS	STILL	14	26	BELGRAD	WOLKENLOS	W	11 7	19
KOPENHAGEN	BEDECKT	SW	7 7	15	LAS PALMAS	WOLKENLOS	N	22 21	28	BUKAREST	HEITER	STILL	6	21
AMSTERDAM	HEITER	W	7 13	17	ZUERICH	WOLKIG	NE	13 9	11	ATHEN	BEDECKT	NNE	22 21	25
LONDON	BEDECKT	S	9 12	14	INNSBRUCK	BEDECKT	STILL	9	18	BOZEN	WOLKENLOS	STILL	6	22
PARIS	NEBEL	NNE	11 11	13	WIEN	HEITER	NW	19 9	16	ROM	WOLKENLOS	STILL	11	22

A S T R O N O M I S C H E D A T E N F U E R D E N 17. OKTOBER 1984

STATION	SONNE		MOND		STATION	SONNE		MOND	
	AUFGANG UHR	UNTERGANG UHR	AUFGANG UHR	UNTERGANG UHR		AUFGANG UHR	UNTERGANG UHR	AUFGANG UHR	UNTERGANG UHR
FRANKFURT	05.51	16.31	21.11	13.32	NUERNBERG	05.40	16.22	21.04	13.19
FREIBURG	05.51	16.37	21.26	13.25	STUTTGART	05.47	16.30	21.16	13.24
MUENCHEN	05.36	16.21	21.11	13.10	TRIER	05.58	16.39	21.16	13.37

M O N D P H A S E L E T Z T E S V I E R T E L

M E S S U N G E N I N D E R F R E I E N A T M O S P H A E R E A M 16. OKTOBER 1984 00 UHR



KENN- STATION ZIFFER

- 06610 PAYERNE
- 10739 STUTTGART
- 10868 MUENCHEN - OB. SCHLEISSHEIM
- 09393 LINDENBERG
- 09548 MEININGEN
- 11035 WIEN

BEMERKUNGEN :