

Wetterkarte

des Deutschen Wetterdienstes

D 7311 A

Amtsblatt der Wetterämter Frankfurt am Main, Freiburg i. Br., München, Nürnberg, Stuttgart u. Trier

Erscheint täglich
Nur Postbezug
Preis monatl. DM 10,-
zuzüglich Porto

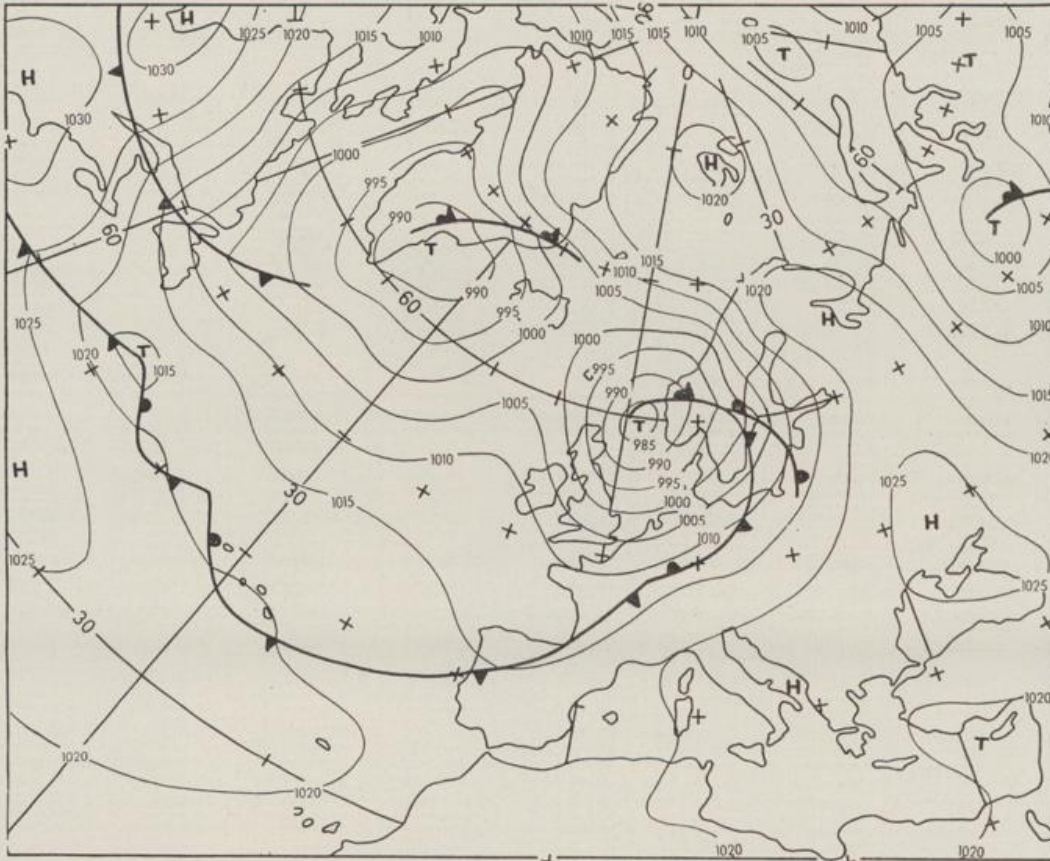
Druck und Verlag: Deutscher Wetterdienst - Wetteramt Frankfurt
Frankfurter Str. 135, 6050 Offenbach a.M., Tel. (0 69) 8 06 22 81

Bei unregelmäßiger Lieferung sind
Beschwerden schriftlich an das Wetteramt Frankfurt zu richten

Jahrgang 1984

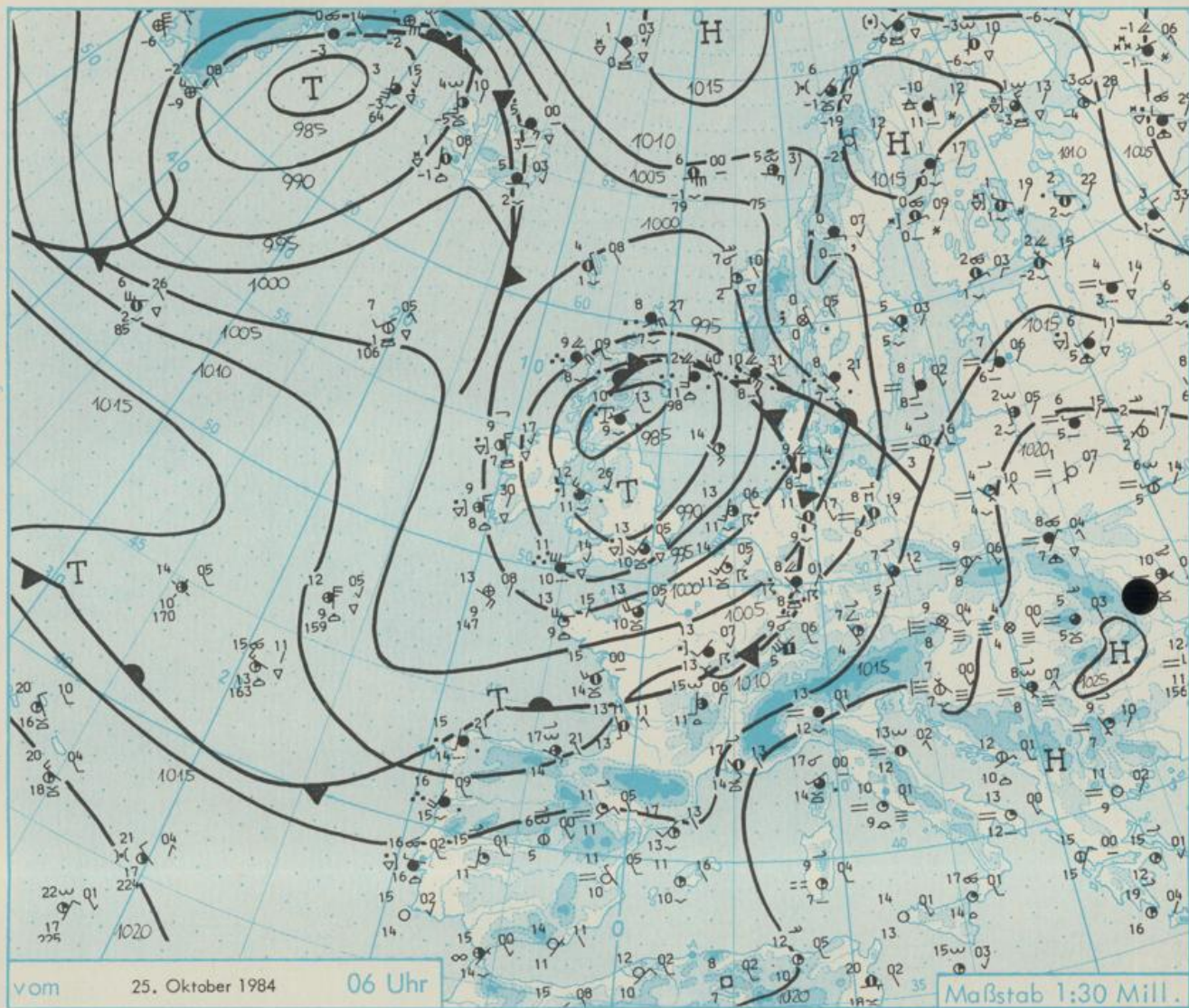
Donnerstag, den 25. Oktober 1984

Nummer 299



Wetterkarte des Deutschen Wetterdienstes

- Erläuterungen**
- Schema einer Stations-
eintragung mit Beispielen
1. Gesamtbedeckung
in Achtein $\frac{1}{8} = 4/8$
 2. Windrichtung
in 360 Grad Einteilung
Wind aus Ost (E)
gleich 90° mit 15 Knoten
 3. Windgeschwindigkeit
in Knoten (1Kn = 1,852 km/h)
halbe Feder = 5 Knoten
ganze Feder = 10 Knoten usw.
West, 5 Knoten
 4. Gegenwärtiges Wetter:
Niedeln * Regen * Schnee
Schauer ☉ Gewitter
Nebel ☁ Dunst
Hagel ▲ Schneestreiben
je nach Intensität mehrere
Symbole bei * * *
 5. Wetterverlauf von 01-07 h
+ = * * * ∇ R
 6. Lufttemperatur in ganzen
Grad Celsius in 2 m Höhe
über Grund: Minus $2^\circ\text{C} = -2^\circ\text{C}$
 7. Taupunkttemperatur
wie 6.
 8. Wassertemperatur
in zehntel Grad Celsius
 9. Tiefe Wolken
unterhalb 2500 m
Cumulus --- Stratus
 10. Mittelhöhe Wolken
zwischen 2500 und ca 5000 m
Altostratus
Altostratus
 11. Hohe Wolken
oberhalb 5000 m
Cirrus --- Cirrostratus
 12. Betrag und Art der 3-stün-
digen Luftdruckänderung
12 = 12 zehntel hPa
erst gestiegen, dann
gleichgeblieben
Fronten mit Erwärmung, Ab-
kühlung a) am Boden
Warmfront
Kaltfront
Okklusion
b) in der Höhe
Konvergenzlinie
Linien gleichen
Luftdruckes =
Isobaren



Wetterlage und Entwicklung

Das Tief über Schottland zieht zur nördlichen Nordsee. Seine Kaltfront verlagert sich über der Südhälfte Deutschlands nur langsam ostwärts, da sich an ihr über der Biskaya eine Welle gebildet hat. Die Zufuhr milder Meeresluftmassen dauert in der Mitte und im Süden Deutschlands noch an.

Vorhersagen gültig vom Freitag, den 26.10.1984 früh, bis Samstag, den 27.10.1984 früh, für:

Hessen, Rheinland-Pfalz und Saarland

Anfangs bedeckt und zeitweise Regen, in der zweiten Tageshälfte Bewölkungsauflockerungen und trocken. In der Nacht zu Samstag gebietsweise Bildung von Nebel. Tageshöchsttemperaturen 12 bis 14, im Bergland bei 9 Grad C. Tiefsttemperaturen 6 bis 3 Grad Celsius. Anfangs mäßiger Wind aus Südwest bis West, später schwachwindig.

Baden-Württemberg

In Baden veränderlich bewölkt mit zunehmenden aufgeheiterten Abschnitten. Nur örtlich Sprühtregen oder leichter Regen. Höchsttemperaturen um 17, im Bergland in 800 bis 1000 m Höhe um 12 Grad C. Nachts Abkühlung auf 11 bis 7 Grad C. Schwacher bis mäßiger Wind aus Süd bis West.

In Württemberg anfangs bedeckt und Regen. Im Tagesverlauf von Nordwesten nachlassend und gelegentlich auflockernde Bewölkung. Höchsttemperaturen 11 bis 14, im höheren Bergland um 9 Grad C. Tiefstwerte nachts um 8, bei klaren Abschnitten bis 3 Grad C. Schwacher bis mäßiger Wind um West.

Nordbayern

Veränderliche, anfangs vielfach starke Bewölkung und im Osten noch strichweise Regen, im übrigen einzelne Schauer. Tageshöchsttemperaturen 10 bis 14, in den Mittelgebirgen um 7 Grad C. Tiefstwerte der Nacht 3 bis 7 Grad C. In Flußniederungen gebietsweise Nebelbildung. In Schauernähe mitunter auffrischender, sonst meist schwacher Wind aus Südwest bis Nordwest.

Südbayern

Wechselnd wolbig mit zunehmenden Aufheiterungen, meist niederschlagsfrei. Tageshöchsttemperaturen um 14 Grad C. Tiefstwerte nachts je nach Bewölkung 10 bis 4 Grad C. Schwacher bis mäßiger Wind um Südwest.

Weitere Aussichten: Am Wochenende teils Nebel oder Hochnebel, teils heiter, kühler als bisher.

W E T T E R M E L D U N G E N V O M 25. OKTOBER 1984 06 UHR

STATION	HOEHE N N	WETTER	WIND IN KM/H	T E M P E R A T U R (GRAD CELSIUS)					SONNEN- SCHEIN IN STD.	NIEDER- SCHLAG IN MM	SCHNEE- HOEHE IN CM
				IN 2 MTR.	TAU- PUNKT	MAXIM. VORTAG	MITTEL VORTAG	TIEFSTWERT DER NACHT 2 MTR. BODEN			
BERLIN	50	BEDECKT	SSE 15	7.7	6.3	13.4	10.3	6.7	3	3.6	
SCHLESWIG	43	REGEN	S 13	9.3	7.9	12.5	9.3	8.2	8	2.5	2
HELGOLAND	4	REGEN	S 44	11.0	11.0	12.5	11.9	10.9	9	4.0	8
EMDEN	5	BEDECKT	S 22	10.6	9.5	13.0	9.4	9.4	9	2.6	10
HAMBURG	16	REGEN	E 9	8.5	7.5	12.3	9.4	8.0	6	0.5	0.5
BREMEN	3	BEDECKT	SE 15	8.9	8.5	12.5	9.2	8.1	7	0.6	4
LUECHOW	17	BEDECKT	SE 6	8.6	7.4	12.0	9.4	7.9	6	0.9	
OSNABRUECK	95	BEDECKT	SE 9	10.2	8.9	13.2	10.6	8.9	9	2.6	4
HANNOVER	56	BEDECKT	ESE 6	11.3	8.7	12.4	10.1	8.6	7	1.1	
ESSEN	154	REGEN	S 20	13.0	11.1	13.4	10.8	10.3	9	3.6	0.1
AACHEN	202	BEDECKT	SSW 20	14.1	11.5	12.6	11.5	10.3	9	1.5	0.5
KOELN-BONN	91	BEDECKT	SE 17	13.6	11.0	14.3	10.9	8.4	8	0.6	0.2
KAHLER ASTEN	839	GEWITTER	SSW 33	7.8	7.8	7.3	5.2	4.7	4	1.1	0.0
KASSEL	231	BEDECKT	SW 7	9.4	7.7	12.1	9.0	8.0	7	1.3	
GIESSEN	186	REGEN	S 13	11.1	9.5	13.2	10.2	9.4	8	1.5	0.1
BAD HERSFELD	212	HEITER	STILL	7.2	7.2	13.1	9.9	6.8	5	1.7	
WASSERKUPPE	921	HEITER	SSW 48	8.4	6.2	6.6	5.6	5.6	4	0.2	
KL.FELDBERG/TS.	805	GEWITTER	SW 28	8.5	8.5	8.7	6.4	6.2	6	0.9	0.4
FRANKFURT/FLGH.	111	GEWITTER	SE 4	8.4	8.0	14.5	10.9	7.2	4	1.1	0.0
OFFENBACH/MAIN	98	GEWITTER	S 6	8.3	7.8	14.1	10.3	7.6	X	0.9	0.2
DARMSTADT	108	BEDECKT	ESE 6	7.9	7.2	15.0	10.8	7.7	5	1.3	0.2
NUERBURG	627	REGEN	SW 31	10.0	10.0	8.8	7.6	6.8	8	0.3	1
KOBLENZ	96	BEDECKT	S 9	12.4	11.0	14.4	12.2	10.9	X	2.3	2
BAD AARIENBERG	547	REGEN	SSE 15	9.1	8.7	10.9	7.9	6.7	3	2.4	2
TRIER PETRISBG.	265	REGEN	SW 20	12.4	11.4	12.8	9.8	8.5	7	0.9	5
DEUSELBACH	480	REGEN	S 17	11.5	10.4	11.0	9.8	8.0	6	1.1	2
WEINBIET	553	BEDECKT	WSW 44	11.8	9.0	12.4	10.2	9.7	7	1.9	0.0
THOLEY	396	BEDECKT	SW 17	11.6	10.5	11.7	9.6	8.7	6	1.9	3
SAARBRUECKEN	322	BEDECKT	SSW 20	13.1	11.0	13.7	10.8	9.9	7	2.8	0.5
OEHRINGEN	276	HEITER	SE 4	11.3	8.3	15.0	11.6	9.9	6	2.6	
STUTTGART	314	WOLKIG	S 9	10.6	8.1	16.2	12.6	9.2	7	1.9	
STUTTGART-ECHT.	396	WOLKIG	W 2	8.3	6.7	15.1	11.1	6.9	5	X	
STOETTEN	734	WOLKIG	S 17	11.1	6.2	12.7	10.9	9.4	8	1.1	
FREUDENSTADT	797	WOLKIG	WSW 13	13.1	6.7	11.9	9.8	9.3	6	1.7	
KLIPPENECK	973	HEITER	SSW 22	12.2	8.1	12.2	10.0	7.8	7	2.5	
ULM	522	HEITER	STILL	4.6	4.0	16.6	10.3	4.6	3	1.5	
MANNHEIM	96	BEDECKT	SSE 11	11.7	9.9	16.8	11.6	8.6	6	3.2	
KARLSRUHE	112	HEITER	SE 4	8.4	8.1	16.4	11.8	7.7	6	2.8	
FREIBURG	269	BEDECKT	SSW 13	13.0	9.8	17.9	14.3	10.4	8	0.9	
FELDBERG/SCHW.	1486	BEDECKT	SW 52	9.2	4.7	6.5	6.4	6.3	6	0.2	
KONSTANZ	443	WOLKIG	WSW 6	7.5	6.8	17.3	12.3	7.0	6	5.7	
WUERZBURG	268	WOLKIG	S 2	8.7	7.2	15.2	11.5	8.3	7	2.3	0.1
BAD KISSINGEN	262	NEBEL	NNE 2	6.7	6.5	12.2	9.6	6.3	6	0.2	0.3
BAMBERG	239	WOLKIG	SE 9	9.5	7.4	15.0	11.1	7.2	5	1.9	
COBURG	337	WOLKIG	SSE 6	7.6	7.6	12.0	9.1	6.4	4	1.0	0.0
HOF	567	BEDECKT	S 19	9.2	7.0	10.3	7.9	5.9	3	0.3	0.0
NUERNBERG/FLGH.	319	BEDECKT	ESE 9	9.8	7.1	14.6	11.9	9.6	9	2.4	
WEIDEN	438	BEDECKT	SSW 4	9.4	7.7	13.2	11.0	8.7	5	0.3	0.1
WEISSENBURG/BAY	422	WOLKIG	SSW 11	9.4	7.1	15.1	12.2	8.4	6	0.7	
REGENSBURG	366	HEITER	SSE 15	7.9	7.2	15.0	11.1	7.9	6	1.2	
AUGSBURG	461	WOLKIG	S 7	6.3	4.8	17.4	11.8	5.6	4	4.6	
MUENCHEN-RIEM	530	HEITER	SSE 11	6.8	3.7	17.0	10.6	5.9	0	2.9	
MUEHLDORF	401	HEITER	STILL	2.8	2.0	16.3	10.4	2.6	1	3.3	
PASSAU	409	HEITER	ENE 4	4.6	4.6	14.9	10.1	4.3	3	4.1	
GR.ARBER	1445	HEITER	SSW 44	5.7	0.9	4.8	4.1	3.9	X	0.6	2
KEMPTEN	705	HEITER	SE 6	5.0	3.8	16.1	9.2	4.8	3	6.1	
OBERSTDORF	810	HEITER	STILL	3.6	2.0	14.0	7.6	2.6	0	0.1	
GARMISCH-PARTK.	719	HEITER	STILL	3.2	2.8	14.5	7.9	2.6	1	0.1	
ZUGSPITZE	2960	BEDECKT	WSW 17	0.6	-2.1	0.1	-1.8	-1.8	X	4.7	
HOHENPEISSENBG.	977	HEITER	ESE 13	13.0	0.8	13.5	10.4	8.9	5	3.9	
WENDELSTEIN	1832	HEITER	SW 22	8.5	-3.0	6.5	4.2	4.6	3	0.9	

A U S K U E N F T E U N D B E R A T U N G E N E R T E I L E N :

LAND HESSEN WETTERAMT FRANKFURT FRANKFURTER STR. 135 6050 OFFENBACH/MAIN TEL. (069) 8062 634/549	LAND BADEN-WUERTTEMBERG (OST) WETTERAMT STUTTGART AM SCHNARRENBERG 17 7000 STUTTGART 50 TEL. (0711) 541122	LAND BAYERN (NORD) WETTERAMT NUERNBERG FLUGHAFENSTR. 100 8500 NUERNBERG TEL. (0911) 525001
LAND RHEINLAND-PFALZ/SAARLAND WETTERAMT TRIER PETRISBERG 5500 TRIER TEL. (0651) 45045	LAND BADEN-WUERTTEMBERG (WEST) WETTERAMT FREIBURG STEFAN-MEIER-STR. 4 7800 FREIBURG 1 TEL. (0761) 273057	LAND BAYERN (SUED) WETTERAMT MUENCHEN BAVARIARING 10 8000 MUENCHEN 2 TEL. (089) 530084-88

F E R N S P R E C H A N S A G E D I E N S T :

WAEHLE IM ORTSNETZ
 REISEWETTER/WINTERSPORT- ... RUF-NR. 11600 ODER 011600
 ALLGEMEINER WETTERBERICHT... RUF-NR. 1164 ODER 01164
 STRASSENWETTERVORHERSAGE ... RUF-NR. 1169 ODER 01169
 WITTERUNGSHINWEISE
 FUER DIE LANDWIRTSCHAFT RUF-NR. 1154 ODER 01154
 ABWEICHENDE RUFNUMMERN BITTE DEM AMTLICHEN FERNSPRECHBUCH ENTNEHMEN.

STATION	BAROM. HOEHE	LUFTDR. IN HPA BEZOGEN AUF NN	ERDBODEN-ZUSTAND	ERDBODEN-TEMPERATUREN IN GRAD CEL. 06 UHR VORTAGS				EXTREMWERTE DER LUFTTEMPERATUR IN GRAD CELSIUS IN DER DEKADE VOM: 21.10. - 31.10.				
				10 CM TIEFE	20 CM TIEFE	50 CM TIEFE	100 CM TIEFE	BEOBSACHT.-ZEITRAUM	ABSOL. MAXIM.	ABSOL. DATUM	ABSOL. MINIM.	DATUM
SCHLESWIG	48	1004.3	FEUCHT	8.5	9.9	11.2	11.5	1947-1983	18.3	21.10.1977	-3.1	25.10.1951
HAMBURG	16	1006.0	FEUCHT	8.6	8.7	12.2	11.7	1931-1983	19.7	31.10.1968	-5.9	28.10.1940
BREMEN	5	1004.0	NASS	9.1	10.5	11.3	11.7	1890-1983	22.0	22.10.1977	-5.5	28.10.1940
BERLIN	49	1010.7	FEUCHT	9.7	10.4	11.3	11.9	1909-1983	22.8	26.10.1949	-9.6	29.10.1915
HANNOVER	54	1006.3	FEUCHT	9.7	10.4	11.3	X	1936-1983	22.7	22.10.1977	-7.9	31.10.1949
MUENSTER	71	1004.6	FEUCHT	10.2	11.0	11.7	13.0	1891-1983	23.0	27.10.1937	-6.1	31.10.1891
KASSEL	233	1008.2	FEUCHT	8.5	9.6	10.9	12.0	1951-1983	20.2	31.10.1968	-2.5	23.10.1983
AACHEN	205	1004.7	FEUCHT	10.0	10.6	11.5	12.2	1891-1983	24.6	24.10.1971	-5.7	27.10.1950
HOF	568	1012.3	FEUCHT	8.0	8.9	9.4	10.4	1947-1983	19.9	21.10.1949	-10.5	27.10.1947
BAD KISSINGEN	266	1011.8	FEUCHT	9.2	10.0	11.1	12.2	1946-1983	19.5	24.10.1954	-6.9	21.10.1947
KL.FELDBERG/TS.	802	-	FEUCHT	6.5	6.9	7.7	8.3	1936-1983	20.3	28.10.1937	-6.7	25.10.1946
TRIER	273	1008.6	FEUCHT	10.4	10.7	11.6	12.3	1948-1983	21.7	31.10.1968	-5.4	27.10.1950
NUERNBERG	312	1013.1	TROCKEN	10.9	11.1	11.9	12.6	1936-1983	22.1	22.10.1969	-6.8	26.10.1946
KARLSRUHE	145	1011.6	FEUCHT	11.7	12.3	13.4	13.9	1876-1983	24.0	23.10.1943	-6.8	30.10.1950
STUTTGART-ECHT.	419	1012.3	TROCKEN	11.4	11.8	12.4	13.0	1900-1983	23.4	21.10.1943	-7.4	24.10.1908
PASSAU	408	1016.7	FEUCHT	9.2	10.3	11.3	12.3	1948-1983	24.6	29.10.1960	-5.1	25.10.1973
MUENCHEN-RIEM	529	1015.2	TROCKEN	10.3	10.8	11.3	11.5	1940-1983	23.2	22.10.1967	-6.2	30.10.1955
FREIBURG	300	1012.2	FEUCHT	11.4	11.5	12.1	12.8	1949-1983	25.5	25.10.1949	-4.2	31.10.1955
HOHENPEISSENBG.	986	-	FEUCHT	7.7	7.9	8.6	9.7	1879-1983	22.2	31.10.1968	-10.8	30.10.1920

A U S L A N D

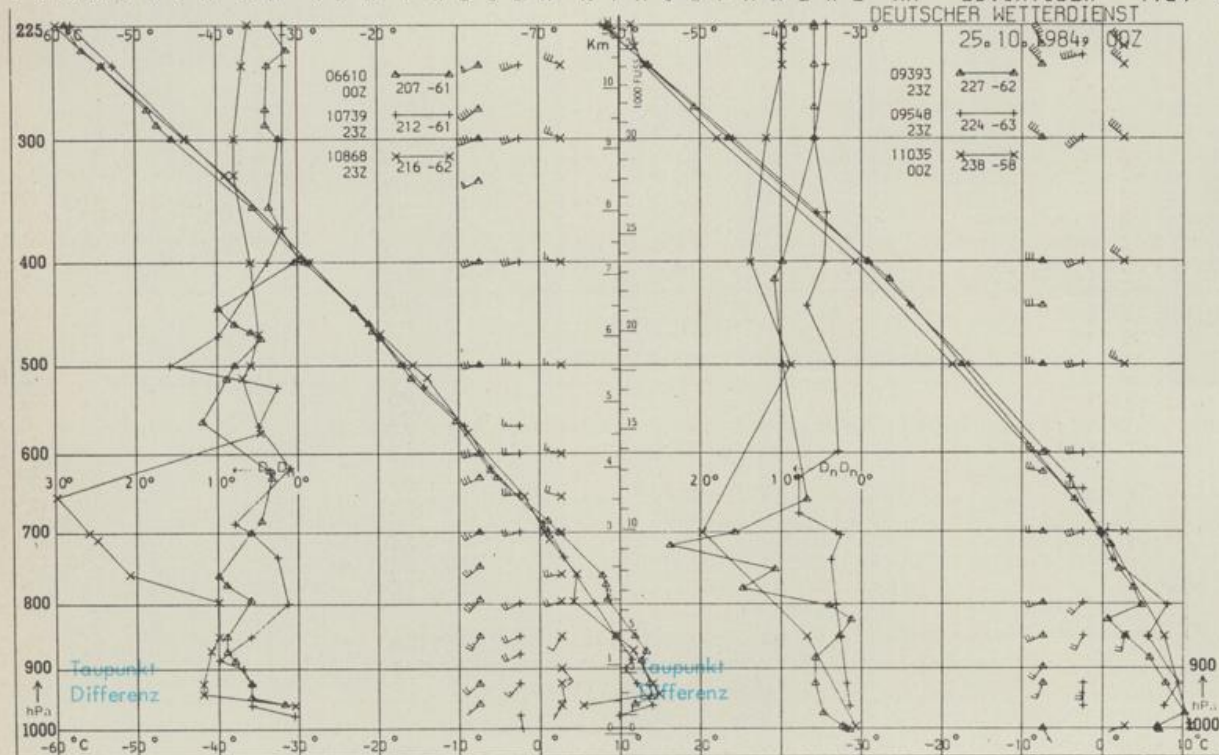
STATION	WETTER	TEMPER. WIND			STATION	WETTER	TEMPER. WIND			STATION	WETTER	TEMPER. WIND				
		IN	6 UHR	MAX VOR TAG			IN	6 UHR	MAX VOR TAG			IN	6 UHR	MAX VOR TAG		
REYKJAVIK	HEITER	SE	30	1	4 BARCELONA	HEITER	SW	19	17	22	PRAG	WOLKIG	SSE	19	7	13
OSLO	SPRUEHREGEN	NNW	6	0	6 MADRID	HEITER	STILL	6	24	WARSAU	HEITER	SE	4	4	12	
STOCKHOLM	HEITER	SE	4	5	7 MALLORCA	HEITER	STILL	11	22	MOSKAU	BEDECKT	W	7	6	13	
HELSINKI	BEDECKT	E	7	2	5 LISSABON	BEDECKT	W	6	16	22 BELGRAD	WOLKIG	SE	4	8	21	
KOPENHAGEN	BEDECKT	S	33	10	X LAS PALMAS	HEITER	N	19	20	25 BUKAREST	HEITER	E	7	13	24	
AMSTERDAM	HEITER	S	22	12	14 ZUERICH	HEITER	SSE	15	7	18 ATHEN	HEITER	STILL	15	25		
LONDON	WOLKIG	SSW	37	13	16 INNSBRUCK	WOLKIG	UML	6	5	16 BOZEN	NEBEL	STILL	9	13		
PARIS	WOLKIG	S	22	14	16 WIEN	NEBEL	ESE	4	9	17 ROM	HEITER	STILL	10	21		

A S T R O N O M I S C H E D A T E N F U E R D E N 26. OKTOBER 1984

STATION	SONNE		MOND		STATION	SONNE		MOND	
	AUFGANG UHR	UNTERGANG UHR	AUFGANG UHR	UNTERGANG UHR		AUFGANG UHR	UNTERGANG UHR	AUFGANG UHR	UNTERGANG UHR
FRANKFURT	06.06	16.13	08.35	17.18	NUERNBERG	05.55	16.04	08.23	17.11
FREIBURG	06.05	16.21	08.31	17.30	STUTTGART	06.01	16.13	08.28	17.21
MUENCHEN	05.49	16.05	08.16	17.15	TRIER	06.13	16.21	08.40	17.23

M O N D P H A S E 2 T A G E N A C H N E U M O N D

M E S S U N G E N I N D E R F R E I E N A T M O S P H A E R E A M 25. OKTOBER 1984 00 UHR



KENN-STATION ZIFFER

- 06610 PAYERNE
- 10739 STUTTGART
- 10868 MUENCHEN - OB. SCHLEISSHEIM
- 09393 LINDENBERG
- 09548 MEININGEN
- 11035 WIEN

BEMERKUNGEN :