

# Wetterkarte

des Deutschen Wetterdienstes

D 7311 A

Amtsblatt der Wetterämter Frankfurt am Main, Freiburg i. Br., München, Nürnberg, Stuttgart u. Trier

Erscheint täglich

Nur Postbezug

Preis monatl. DM 10,-  
zuzüglich Porto

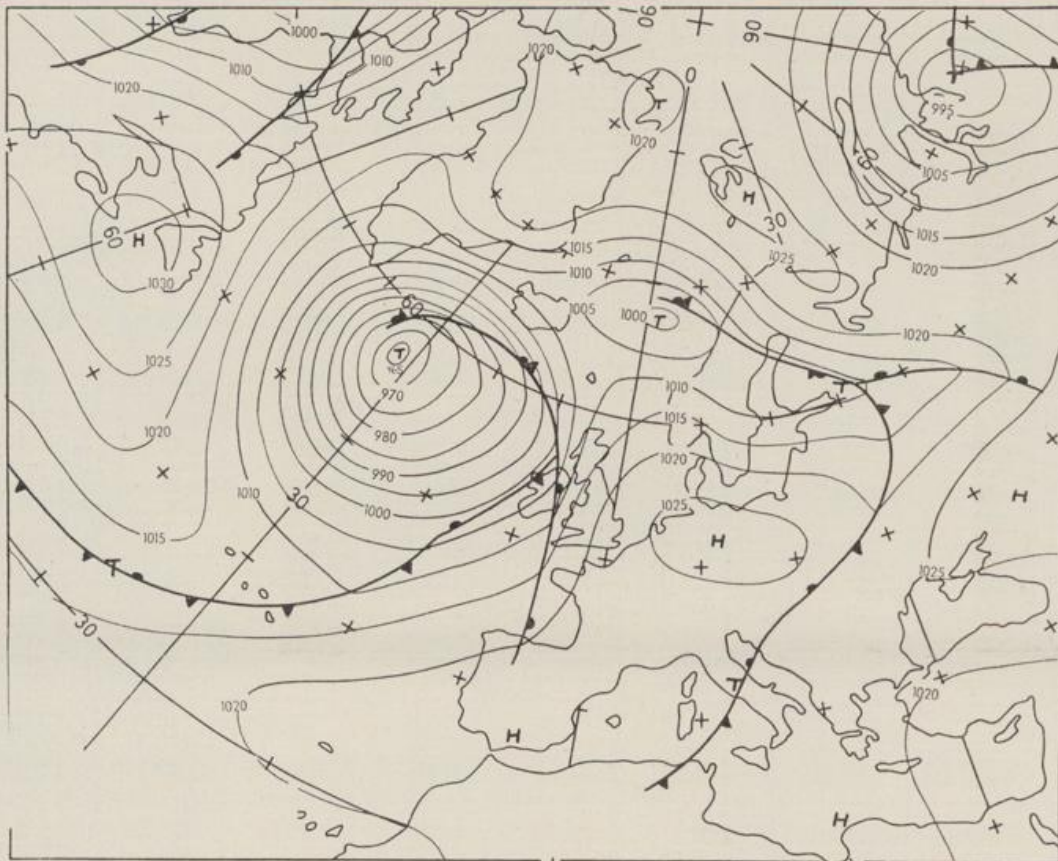
Druck und Verlag: Deutscher Wetterdienst - Wetteramt Frankfurt  
Frankfurter Str. 135, 6050 Offenbach o.M., Tel. (0 69) 8 06 22 81

Bei unregelmäßiger Lieferung sind  
Beschwerden schriftlich an das Wetteramt Frankfurt zu richten

Jahrgang 1984

Samstag, den 27. Oktober 1984

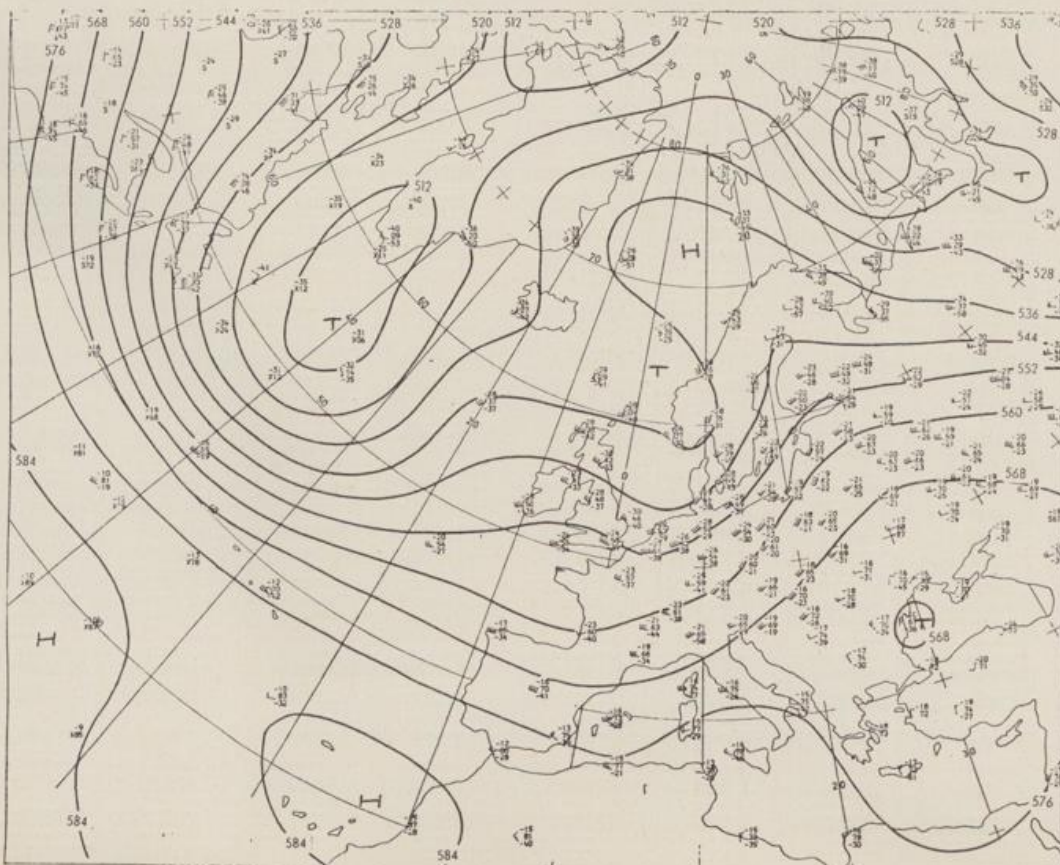
Nummer 301



Bodenwetterkarte  
Vorhersage  
für den

28.10. 00 Uhr

Alle Zeitangaben  
in GMT  
(Greenwich Mean  
Time)  
- Weltzeit -



Höhenwetterkarte  
(Absolute Topographie 500 hPa  
entsprechend ca. 5500 m Höhe)  
vom

27.10. 00 Uhr

Maßstab 1:60 Mill.



W E T T E R M E L D U N G E N V O M 27. OKTOBER 1984 06 UHR

STATION	HOEHE N N	WETTER	WIND IN KM/H	T E M P E R A T U R (GRAD CELSIUS)				TIEFSTWERT DER NACHT 2 MTR. BODEN	SONNEN- SCHEIN VORTAG IN STD.	NIEDER- SCHLAG 24 STG. IN MM	SCHNEE- HOEHE IN CM
				IN 2 MTR.	TAU- PUNKT	MAXIM. VORTAG	MITTEL VORTAG				
BERLIN	50	BEDECKT	SSW 6	5.7	4.9	15.5	11.0	5.4	1		5
SCHLESWIG	43	WOLKIG	WSW 13	6.9	4.6	12.6	9.8	6.6	5	2.0	9
HELGOLAND	4	HEITER	NNW 17	9.4	4.4	13.0	12.1	9.4	7	5.2	0.9
EMDEN	5	HEITER	WSW 22	7.2	5.1	12.7	9.8	7.0	6	6.8	0.2
HAMBURG	16	HEITER	SW 13	4.7	3.5	12.5	9.3	4.7	3	1.6	0.2
BREMEN	3	HEITER	SW 11	4.3	3.8	12.8	8.9	4.1	2	2.2	
LUECHOW	17	BEDECKT	SW 7	6.0	5.4	12.0	9.2	5.1	3	0.6	2
OSNABRUECK	95	WOLKENLOS	SW 11	5.9	4.6	13.2	9.6	5.9	4	4.0	
HANNOVER	56	HEITER	WSW 7	6.8	5.8	12.6	9.6	6.8	4	2.1	0.3
ESSEN	154	HEITER	SW 9	6.5	5.9	12.5	10.1	6.5	4	5.7	0.0
AACHEN	202	HEITER	SSW 6	6.2	5.6	13.4	10.0	6.2	3	5.5	5
KOELN-BONN	91	NEBEL	SE 2	6.2	5.6	13.7	10.2	5.8	4	4.9	8
KAHLER ASTEN	839	WOLKIG	WSW 15	1.9	1.7	7.3	5.1	1.9	1	2.9	4
KASSEL	231	REGEN	S 9	6.1	5.5	12.3	8.2	4.9	2	2.5	6
GIESSEN	186	BEDECKT	NW 4	5.3	4.5	13.0	8.8	3.9	1	3.7	6
BAD HERSFELD	212	BEDECKT	W 2	5.4	4.6	13.8	8.8	3.1	1	2.6	4
WASSERKUPPE	921	IN WOLKEN	W 15	3.8	3.8	8.9	5.3	2.2	-1	0.4	11
KL.FELDBERG/TS.	805	IN WOLKEN	WNW 13	4.4	4.4	9.2	5.8	3.7	2	0.8	4
FRANKFURT/FLGH.	111	NEBEL	W 4	6.3	6.3	14.9	10.1	4.0	2	4.2	6
OFFENBACH/MAIN	98	NEBEL	WSW 4	7.2	7.2	14.9	10.1	6.3	X	3.8	5
DARMSTADT	108	NEBEL	WSW 6	7.2	7.2	14.6	10.5	6.4	3	4.1	6
NUERBURG	627	BEDECKT	N 4	4.1	3.7	9.3	6.9	4.1	4	4.8	0.4
KOBLENZ	96	BEDECKT	NNW 6	8.8	7.0	14.4	10.6	7.6	X	3.8	6
BAD RIENBERG	547	BEDECKT	N 6	3.8	3.1	9.7	6.6	3.7	-0	4.2	6
TRIER PETRISBG.	265	BEDECKT	N 2	7.0	6.4	12.6	9.3	6.6	4	2.4	0.7
DEUSELBACH	480	BEDECKT	STILL	5.8	5.2	10.7	7.9	5.0	3	3.3	1
WEINBIET	553	NEBEL	WSW 19	5.0	5.0	11.0	8.4	5.0	4	2.7	4
THOLEY	396	BEDECKT	W 2	6.5	6.5	11.5	9.4	5.9	3	3.3	2
SAARBRUECKEN	322	WOLKIG	E 4	6.2	5.8	12.4	9.0	6.0	5	0.8	3
OEHRINGEN	276	WOLKIG	E 2	6.0	5.6	13.6	10.0	5.2	3		4
STUTTGART	314	BEDECKT	SE 6	7.3	6.6	14.3	10.6	7.2	4		0.9
STUTTGART-ECHT.	396	BEDECKT	NE 6	5.7	5.1	13.7	9.6	5.7	5	X	2
STOETTEN	734	BEDECKT	SW 4	6.0	4.7	11.5	7.7	4.3	-1		4
FREUDENSTADT	797	WOLKIG	STILL	4.1	3.7	9.9	6.6	4.0	1		5
KLIPPENECK	973	WOLKIG	SSE 9	4.3	3.9	9.1	6.7	3.6	0		4
ULM	522	NEBEL	STILL	3.8	3.0	12.5	9.0	3.3	3		6
MANNHEIM	96	BEDECKT	WSW 4	5.8	5.8	14.4	11.1	5.6	2	2.7	4
KARLSRUHE	112	BEDECKT	STILL	7.0	6.4	14.1	11.0	6.2	4	0.3	3
FREIBURG	269	WOLKIG	NE 9	9.9	6.8	14.0	11.1	9.2	8		33
FELDBERG/SCHW.	1486	BEDECKT	WSW 9	2.5	-1.1	5.1	2.8	1.6	-1		11
KONSTANZ	443	BEDECKT	WNW 2	8.3	7.6	12.5	10.3	7.9	5		0.7
WUERZBURG	268	WOLKIG	STILL	6.8	6.5	13.6	9.6	5.3	4	0.3	0.6
BAD KISSINGEN	262	BEDECKT	UML 2	5.8	5.4	13.4	9.1	4.3	3	0.5	5
BAMBERG	239	BEDECKT	SSE 4	7.8	6.4	14.8	9.4	4.3	3		0.2
COBURG	337	SPRUEHREGEN	SSE 6	6.3	6.3	13.8	8.8	3.7	2		0.0
HOF	567	BEDECKT	S 7	4.6	4.6	14.1	7.8	3.4	0	1.4	0.3
NUERNBERG/FLGH.	319	NEBEL	SE 4	5.4	5.0	15.2	10.9	3.8	2	0.1	0.4
WEIDEN	438	HEITER	S 2	5.0	4.4	13.4	9.8	5.0	1	0.2	0.4
WEISSENBURG/BAY	422	BEDECKT	S 4	6.4	5.6	13.5	10.6	5.4	-3		1
REGENSBURG	366	NEBEL	NW 2	5.2	4.9	12.0	9.6	4.6	3	0.1	3
AUGSBURG	461	NEBEL	STILL	4.1	3.8	14.2	9.5	4.1	4		4
MUENCHEN-RIEM	530	NEBEL	STILL	5.6	5.4	15.7	9.3	5.4	1		7
MUEHLDORF	401	NEBEL	N 2	6.6	6.6	15.8	10.1	5.5	4	0.6	9
PASSAU	409	NEBEL	STILL	7.6	7.6	12.7	10.0	7.6	6	0.9	9
GR.ARBER	1445	IN WOLKEN	W 28	0.4	0.2	10.4	4.9	0.2	X	1.2	9
KEMPTEN	705	NEBEL	ESE 2	5.4	5.4	12.9	8.3	4.8	3	0.1	6
OBERSTADT	810	BEDECKT	STILL	4.8	3.5	12.4	7.0	4.6	2	0.5	6
GARMISCH-PARTK.	719	WOLKIG	STILL	5.9	5.6	14.8	8.2	5.5	3	1.4	10
ZUGSPITZE	2960	HEITER	W 13	-6.3	-7.6	-1.1	-3.6	-7.0	X	0.4	13
HOHENPEISSENBG.	977	BEDECKT	WNW 2	5.2	3.6	12.0	7.8	4.2	1	0.5	12
WENDELSTEIN	1832	SCHNEEFALL	STILL	0.1	-1.2	8.8	2.9	-0.2	-1	1.1	10

120  
RESTE

A U S K U E N F T E U N D B E R A T U N G E N E R T E I L E N :

LAND HESSEN WETTERAMT FRANKFURT FRANKFURTER STR. 135 6050 OFFENBACH/MAIN TEL. (069) 8062 634/549	LAND BADEN-WUERTEMBERG (OST) WETTERAMT STUTTGART AM SCHNARRENBERG 17 7000 STUTTGART 50 TEL. (0711) 541122	LAND BAYERN (NORD) WETTERAMT NUERNBERG FLUGHAFENSTR. 100 8500 NUERNBERG TEL. (0911) 525001
LAND RHEINLAND-PFALZ/SAARLAND WETTERAMT TRIER PETRISBERG 5500 TRIER TEL. (0651) 45045	LAND BADEN-WUERTEMBERG (WEST) WETTERAMT FREIBURG STEFAN-MEIER-STR. 4 7800 FREIBURG 1 TEL. (0761) 273057	LAND BAYERN (SUED) WETTERAMT MUENCHEN BAVARIARING 10 8000 MUENCHEN 2 TEL. (089) 530084-88

F E R N S P R E C H A N S A G E D I E N S T

WAEHLE IM ORTSNETZ  
 REISEWETTER/WINTERSPORT- ... RUF-NR. 11600 ODER 011600  
 ALLGEMEINER WETTERBERICHT... RUF-NR. 1164 ODER 01164  
 STRASSENWETTERVORHERSAGE ... RUF-NR. 1169 ODER 01169  
 WITTERUNGSHINWEISE  
 FUER DIE LANDWIRTSCHAFT .... RUF-NR. 1154 ODER 01154  
 ABWEICHENDE RUFNUMMERN BITTE DEM AMTLICHEN FERNSPRECHBUCH ENTNEHMEN.

WEITERE MESSUNGEN UND BEOBACHTUNGEN VOM 27. OKTOBER 1984 06 UHR

STATION	BAROM. HOEHE	LUFTDR. IN HPA BEZOGEN AUF N N	ERDBODEN-ZUSTAND	ERDBODEN-TEMPERATUREN IN GRAD CEL. 06 UHR VORTAGS				EXTREMWERTE DER LUFTTEMPERATUR IN GRAD CELSIUS IN DER DEKADE VOM: 21.10. - 31.10.				
				10 CM TIEFE	20 CM TIEFE	50 CM TIEFE	100CM TIEFE	ZEITRAUM	ABSOL. MAXIM. DATUM	ABSOL. MINIM. DATUM		
SCHLESWIG	48	1016.3	FEUCHT	9.5	10.0	10.9	11.4	1947-1983	18.3	21.10.1977	-3.1	25.10.1951
HAMBURG	16	1018.4	FEUCHT	10.2	9.4	12.0	11.6	1931-1983	19.7	31.10.1968	-5.9	28.10.1940
BREMEN	5	1018.7	FEUCHT	10.4	11.4	11.0	11.6	1890-1983	22.0	22.10.1977	-5.5	28.10.1940
BERLIN	49	1019.5	FEUCHT	10.3	10.4	11.0	11.8	1909-1983	22.8	26.10.1949	-9.6	29.10.1915
HANNOVER	54	1019.7	FEUCHT	10.5	10.7	11.2	X	1936-1983	22.7	22.10.1977	-7.9	31.10.1949
MUENSTEP	71	1020.5	FEUCHT	10.6	10.8	11.8	13.0	1891-1983	23.0	27.10.1937	-6.1	31.10.1891
KASSEL	233	1020.7	FEUCHT	11.4	11.0	11.1	11.8	1951-1983	20.2	31.10.1968	-2.5	23.10.1983
AACHEN	205	1021.6	FEUCHT	10.2	10.8	11.6	12.2	1891-1983	24.6	24.10.1971	-5.7	27.10.1950
HOF	568	1021.2	FEUCHT	8.8	9.3	9.7	10.3	1947-1983	19.9	21.10.1949	-10.5	27.10.1947
BAD KISSINGEN	266	1020.9	FEUCHT	11.2	11.1	11.2	12.0	1946-1983	19.5	24.10.1954	-6.9	21.10.1947
KL.FELDBERG/TS.	802	-	FEUCHT	8.9	8.8	8.3	8.3	1936-1983	20.3	28.10.1937	-6.7	25.10.1946
TRIER	273	1021.8	FEUCHT	11.6	11.9	12.0	12.2	1948-1983	21.7	31.10.1968	-5.4	27.10.1950
NUERNBERG	312	1022.3	FEUCHT	11.4	11.7	12.3	12.7	1936-1983	22.1	22.10.1969	-6.8	26.10.1946
KARLSRUHE	145	1020.5	FEUCHT	12.7	12.8	13.5	13.8	1876-1983	24.0	23.10.1943	-6.8	30.10.1950
STUTTART-ECHT.	419	1021.6	FEUCHT	11.9	12.1	12.5	12.9	1900-1983	23.4	21.10.1943	-7.4	24.10.1908
PASSAU	408	1021.7	FEUCHT	9.2	10.1	11.3	12.1	1948-1983	24.6	29.10.1960	-5.1	25.10.1973
MUENCHEN-RIEM	529	1021.9	FEUCHT	8.8	10.3	11.2	11.4	1940-1983	23.2	22.10.1967	-6.2	30.10.1955
FREIBURG	300	1020.1	FEUCHT	12.2	12.3	12.4	12.7	1949-1983	25.5	25.10.1949	-4.2	31.10.1955
HOHENPEISSENBG.	986	-	FEUCHT	7.2	7.9	8.9	9.6	1879-1983	22.2	31.10.1968	-10.8	30.10.1920

A U S L A N D

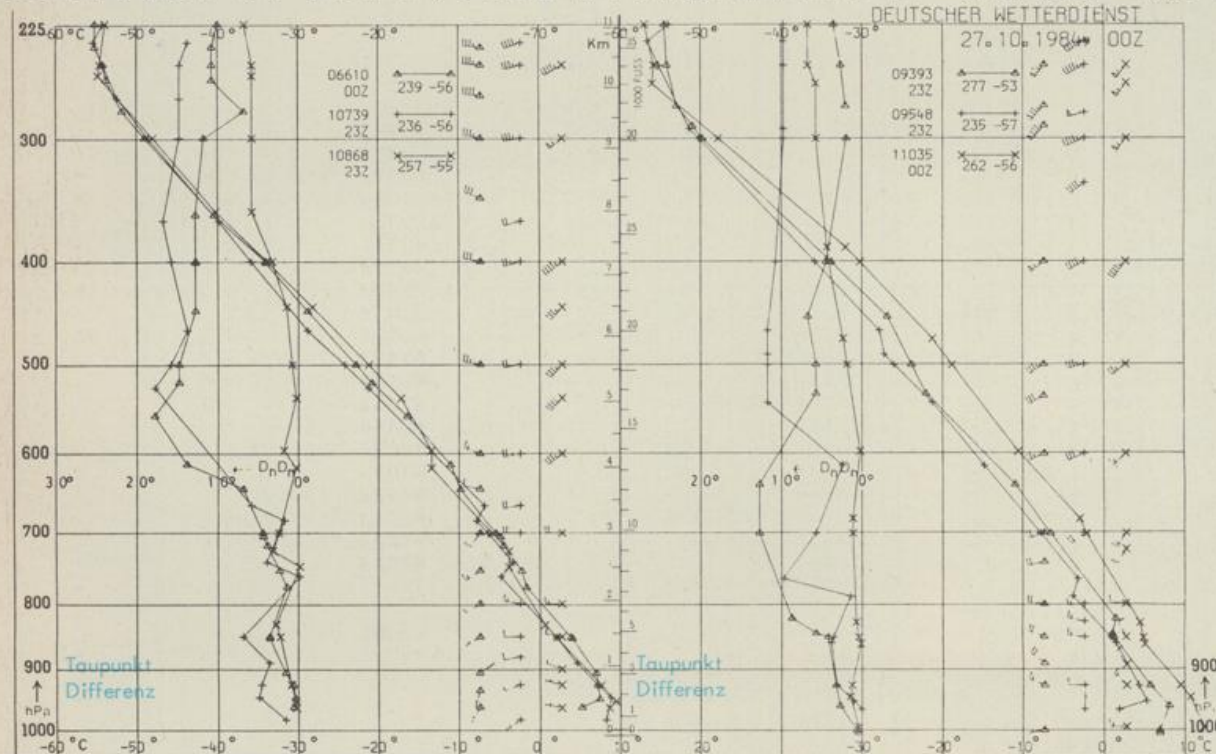
STATION	WETTER	TEMPER. IN 6 UHR TAG			STATION	WETTER	TEMPER. IN 6 UHR TAG			STATION	WETTER	TEMPER. IN 6 UHR TAG					
		WIND KM/H	MAX	VOR			WIND KM/H	MAX	VOR			WIND KM/H	MAX	VOR			
REYKJAVIK	HEITER	E	20	0	2	BARCELONA	BEDECKT	N	7	13	22	PRAG	HEITER	W	7	4	14
OSLO	WOLKIG	S	11	5	10	MADRID	BEDECKT	STILL	10	17	WARSAU	BEDECKT	NW	15	10	16	
STOCKHOLM	HEITER	SSW	11	6	11	MALLORCA	BEDECKT	ENE	9	16	25	MOSKAU	BEDECKT	SSW	11	8	10
HELSINKI	REGEN	ESE	19	9	10	LISSABON	BEDECKT	WSW	24	18	18	BELGRAD	WOLKIG	STILL	11	22	
KOPENHAGEN	HEITER	WSW	22	8	12	LAS PALMAS	HEITER	NNE	19	19	25	BUKAREST	BEDECKT	STILL	11	22	
AMSTERDAM	HEITER	SW	13	4	13	ZUERICH	NEBEL	ESE	5	8	12	ATHEN	WOLKENLOS	STILL	13	25	
LONDON	NEBEL	STILL	1	12	INNSBRUCK	BEDECKT	STILL	8	18	BOZEN	HEITER	STILL	9	15			
PARIS	NEBEL	STILL	3	15	WIEN	BEDECKT	NW	19	11	14	ROM	REGEN	ENE	7	19	23	

A S T R O N O M I S C H E D A T E N F U E R D E N 28. OKTOBER 1984

STATION	SONNE		MOND		STATION	SONNE		MOND	
	AUFGANG UHR	UNTERGANG UHR	AUFGANG UHR	UNTERGANG UHR		AUFGANG UHR	UNTERGANG UHR	AUFGANG UHR	UNTERGANG UHR
FRANKFURT	06.09	16.10	11.14	18.41	NUERNBERG	05.58	16.01	11.01	18.34
FREIBURG	06.08	16.17	11.06	18.56	STUTTART	06.04	16.10	11.05	18.46
MUENCHEN	05.53	16.01	10.51	18.41	TRIER	06.16	16.18	11.19	18.46

M O N D P H A S E 3 T A G E V O R E R S T E M V I E R T E L

M E S S U N G E N I N D E R F R E I E N A T M O S P H A E R E A M 27. OKTOBER 1984 00 UHR



KENN- STATION ZIFFER

06610 PAYERNE  
10739 STUTTART  
10868 MUENCHEN - OB.SCHLEISSHEIM  
09393 LINDENBERG  
09548 MEININGEN  
11035 WIEN

BEMERKUNGEN