

Wetterkarte

des Deutschen Wetterdienstes

D 7311 A

Amtsblatt der Wetterämter Frankfurt am Main, Freiburg i. Br., München, Nürnberg, Stuttgart u. Trier

Erscheint täglich
Nur Postbezug
Preis monatl. DM 10,-
zuzüglich Porto

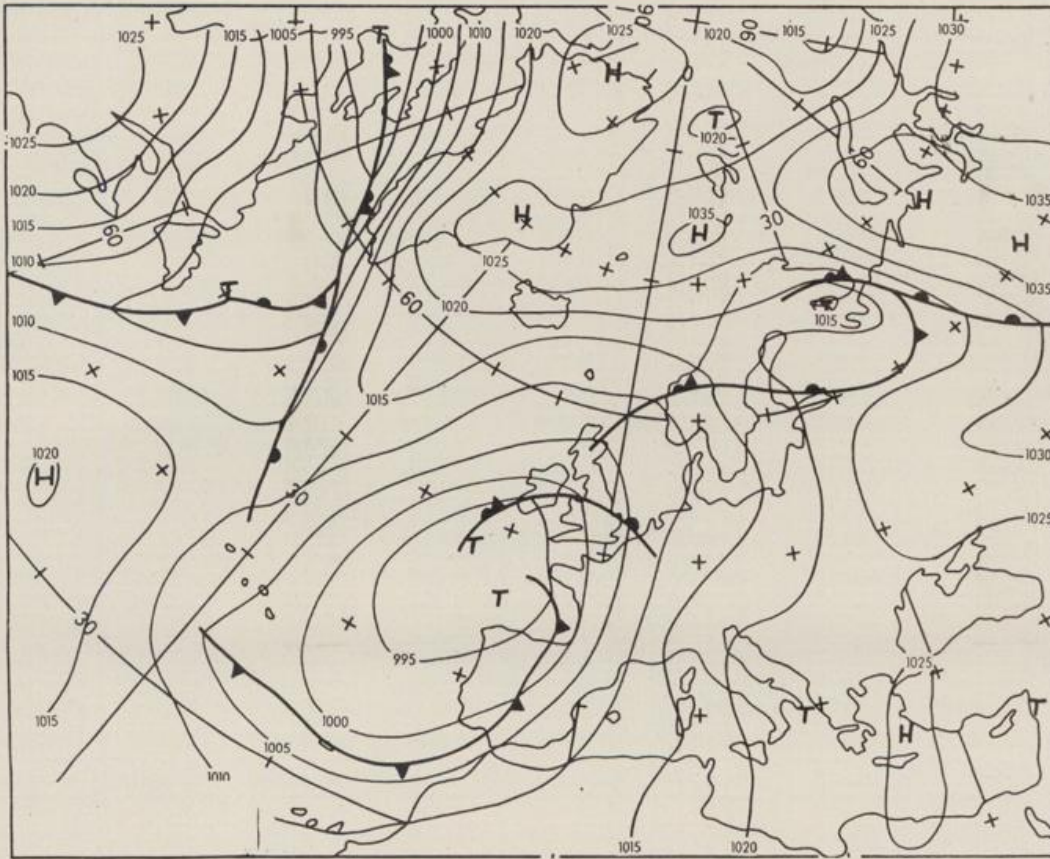
Druck und Verlag: Deutscher Wetterdienst - Wetteramt Frankfurt
Frankfurter Str. 135, 6050 Offenbach a.M., Tel. (0 69) 8 06 22 81

Bei unregelmäßiger Lieferung sind
Beschwerden schriftlich an das Wetteramt Frankfurt zu richten

Jahrgang 1984

Mittwoch, den 07. November 1984

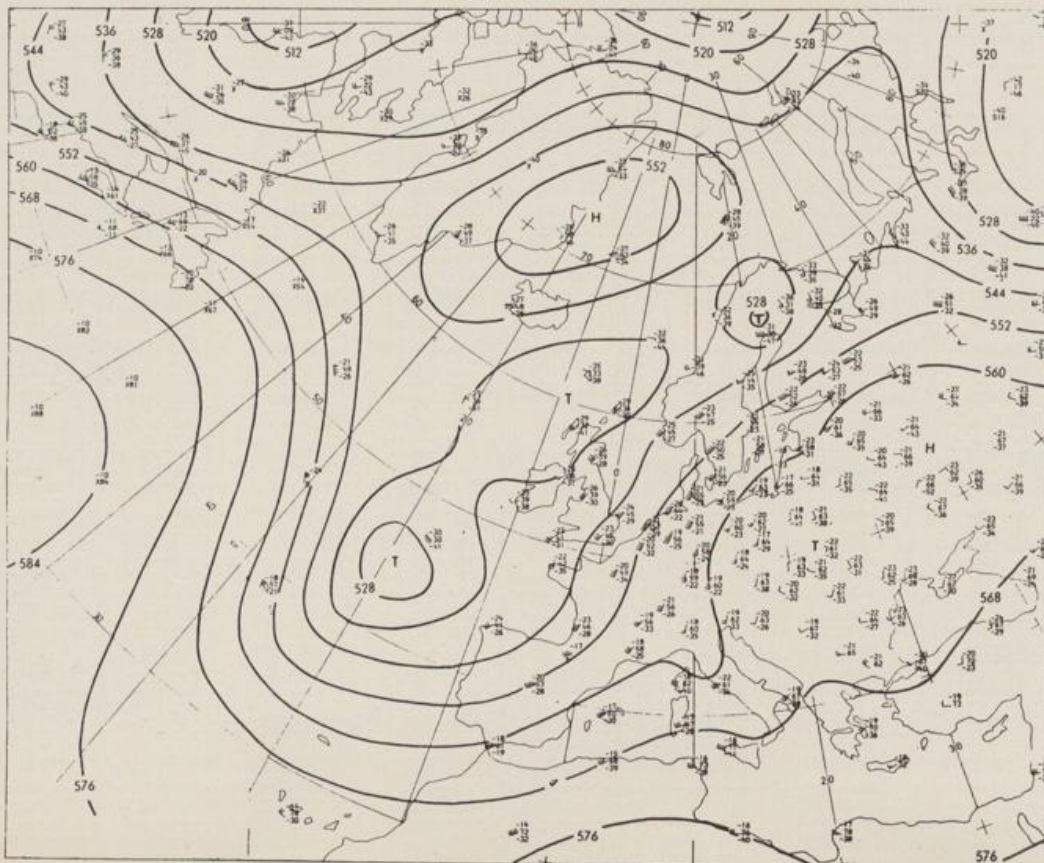
Nummer 312



Bodenwetterkarte
Vorhersage
für den

08.11. 00 Uhr

Alle Zeitangaben
in GMT
(Greenwich Mean
Time)
- Weltzeit -



Höhenwetterkarte
(Absolute Topographie 500 hPa
entsprechend ca. 5500 m Höhe)
vom

07.11. 00 Uhr

Maßstab 1:60 Mill.

W E T T E R M E L D U N G E N V O M 7. NOVEMBER 1984 06 UHR

STATION	HOEHE N N	WETTER	WIND IN KM/H	T E M P E R A T U R (GRAD CELSIUS)				SONNEN- NIEDER-		SCHNEE- HOEHE IN CM	
				IN 2 MTR.	TAU- PUNKT	MAXIM. VORTAG	MITTEL VORTAG	TIEFSTWERT DER NACHT 2 MTR. BODEN	SCHEIN VORTAG IN STD.		SCHLAG 24 STG. IN MM
BERLIN	50	HEITER	ESE 9	1.8	1.8	8.0	5.0	1.6	-1	3.4	
SCHLESWIG	43	HEITER	SE 6	4.7	3.4	8.1	6.8	4.7	3		0.2
HELGOLAND	4	WOLKIG	SSE 11	10.4	9.0	10.4	9.7	10.1	9		2
EMDEN	5	WOLKIG	SSE 9	8.0	6.4	9.7	8.0	7.7	6		1
HAMBURG	16	HEITER	SE 6	3.0	1.8	9.3	6.8	2.6	1	0.4	0.0
BREMEN	3	BEDECKT	ESE 7	4.5	3.9	10.2	7.8	3.7	1		0.2
LUECHOW	17	NEBEL	ENE 6	-0.4	-0.7	9.0	5.6	-0.4	-1	2.0	
OSNABRUECK	95	WOLKIG	E 4	4.6	4.0	11.0	8.6	4.5	1	0.5	0.0
HANNOVER	56	WOLKIG	NE 4	1.5	1.3	10.7	7.3	1.5	-0	1.8	0.0
ESSEN	154	HEITER	ESE 13	7.3	4.4	12.3	9.9	7.3	6	0.1	0.3
AACHEN	202	BEDECKT	S 7	8.9	6.7	15.5	11.8	7.8	5	0.5	0.2
KOELN-BONN	91	HEITER	ESE 9	5.3	4.0	10.5	8.4	4.8	3		0.0
KAHLER ASTEN	839	HEITER	SW 20	8.2	4.7	10.4	5.8	4.4	0	1.3	
KASSEL	231	WOLKIG	SSW 13	4.0	2.4	10.6	6.4	2.8	2	2.8	0.0
GIESSEN	186	HEITER	STILL	1.7	1.7	9.1	4.9	0.9	-1		0.0
BAD HERSFELD	212	NEBEL	STILL	1.6	1.6	12.0	5.3	1.5	-1	3.8	
WASSERKUPPE	921	HEITER	NNW 6	8.4	2.8	12.6	6.4	3.4	0	4.8	
KL.FELDBERG/TS.	805	HEITER	S 13	8.9	4.5	8.8	7.2	2.7	1		
FRANKFURT/FLGH.	111	HEITER	ENE 4	1.8	1.1	8.7	4.8	1.3	-1		
OFFENBACH/MAIN	98	HEITER	NNE 2	2.6	2.0	9.4	5.4	1.9	X	0.1	
DARMSTADT	108	NEBEL	STILL	0.6	0.6	9.2	4.7	0.0	-2	0.2	
NUERBURG	627	WOLKIG	SSW 15	9.4	5.9	7.5	6.0	4.4	5	0.2	0.0
KOBLENZ	96	WOLKIG	SSW 6	4.4	3.1	10.7	8.3	4.4	X	0.4	
BAD RIENBERG	547	WOLKIG	ESE 7	4.5	2.9	7.4	4.3	3.4	-1	1.2	
TRIER-PETRISBG.	265	SPRUEHREGEN	NE 2	3.7	3.7	9.3	6.8	3.4	2		0.0
DEUSELBACH	480	REGEN	SSE 17	11.0	5.9	11.0	7.5	5.5	4	0.1	0.0
WEINBIET	553	HEITER	ESE 22	5.0	3.2	5.6	4.3	3.8	0	0.8	
THOLEY	396	REGEN	NE 9	5.1	2.9	8.3	5.1	4.0	1		0.0
SAARBRUECKEN	322	WOLKIG	ENE 11	4.4	3.5	7.7	5.4	4.2	3	0.3	
OEHRINGEN	276	HEITER	E 6	1.0	1.0	10.0	5.1	0.9	-1	3.4	
STUTTGART	314	HEITER	SSE 11	1.7	1.2	9.7	5.6	1.7	1	1.2	
STUTTGART-ECHT.	396	NEBEL	STILL	-1.8	-2.1	10.3	4.4	-1.9	-2	X	
STOETTEN	734	HEITER	SE 11	3.6	2.7	3.0	2.8	2.6	-1	1.9	
FREUDENSTADT	797	HEITER	STILL	7.7	3.7	13.2	8.1	5.8	2	3.1	
KLIPPENECK	973	WOLKIG	ESE 13	7.7	2.4	13.2	7.9	5.8	2	1.7	
ULM	522	NEBEL	STILL	0.2	0.1	4.7	2.6	-0.6	-2	0.1	
MANNHEIM	96	NEBEL	STILL	1.8	1.6	9.2	4.4	1.3	-1	1.4	
KARLSRUHE	112	NEBEL	STILL	3.7	3.7	10.6	5.8	3.6	1	3.1	
FREIBURG	269	NEBEL	NNE 6	4.4	4.2	8.8	6.3	4.1	4		
FELDBERG/SCHW.	1486	BEDECKT	SW 15	8.0	-1.9	9.1	7.1	5.8	-2	2.1	
KONSTANZ	443	NEBEL	NE 2	3.8	3.8	9.5	5.7	3.0	0	2.6	
WUERZBURG	268	HEITER	STILL	0.4	0.1	9.7	5.5	0.0	-2	3.1	
BAD KISSINGEN	262	WOLKENLOS	ENE 2	0.3	-0.5	9.0	4.7	0.0	-2	3.8	
BAMBERG	239	WOLKENLOS	ENE 2	-2.2	-2.9	11.0	3.5	-2.3	-3	2.7	
COBURG	337	WOLKENLOS	STILL	-0.6	-0.6	10.0	4.6	-0.6	-3	1.5	
HOF	567	BEDECKT	SE 6	1.7	1.5	4.4	1.6	1.0	0		
NUERNBERG/FLGH.	319	NEBEL	E 6	2.6	2.6	10.9	4.8	-0.4	-2	2.7	
WEIDEN	438	BEDECKT	STILL	0.3	-0.2	5.7	2.2	0.3	-3		
WEISSENBURG/BAY	422	BEDECKT	STILL	0.9	0.9	9.0	4.1	-0.2	-2	2.2	
REGENSBURG	366	NEBEL	ESE 6	4.0	3.5	6.5	3.1	2.0	0		
AUGSBURG	461	NEBEL	STILL	-0.1	-0.6	8.1	2.8	-0.4	-1	0.9	
MUENCHEN-RIEM	530	NEBEL	N 4	-1.4	-1.8	8.6	2.7	-1.4	-3	0.8	
MUEHLDORF	401	NEBEL	ESE 9	3.5	3.5	6.3	3.9	2.5	2		
PASSAU	409	NEBEL	STILL	1.9	1.9	8.6	3.6	1.4	-0	3.5	
GR.ARBER	1445	HEITER	SW 26	7.6	-3.0	9.8	8.2	7.2	X	4.8	
KEMPTEN	705	HEITER	ESE 2	-0.1	-0.6	7.2	3.7	-0.1	-2		
OBERSTDORF	810	HEITER	S 9	8.5	0.4	20.1	8.1	2.0	-1	3.7	
GARMISCH-PARTK.	719	HEITER	STILL	3.1	1.5	13.3	7.7	2.6	-1	0.3	
ZUGSPITZE	2960	HEITER	SSW 39	-3.0	-9.5	-2.1	-3.1	-6.0	X	0.1	
HOHENPEISSENBG.	977	HEITER	S 17	11.4	-1.2	13.8	12.0	10.6	5		90
WENDELSTEIN	1832	HEITER	S 43	5.2	-0.2	8.7	6.8	4.9	3	0.8	

A U S K U E N F T E U N D B E R A T U N G E N E R T E I L E N :

LAND HESSEN WETTERAMT FRANKFURT FRANKFURTER STR. 135 6050 OFFENBACH/MAIN TEL. (069) 8062 634/549	LAND BADEN-WUERTTEMBERG (OST) WETTERAMT STUTTGART AM SCHNARRENBERG 17 7000 STUTTGART 50 TEL. (0711) 541122	LAND BAYERN (NORD) WETTERAMT NUERNBERG FLUGHAFENSTR. 100 8500 NUERNBERG TEL. (0911) 525001
LAND RHEINLAND-PFALZ/SAARLAND WETTERAMT TRIER PETRISBERG 5500 TRIER TEL. (0651) 45045	LAND BADEN-WUERTTEMBERG (WEST) WETTERAMT FREIBURG STEFAN-MEIER-STR. 4 7800 FREIBURG 1 TEL. (0761) 273057	LAND BAYERN (SUED) WETTERAMT MUENCHEN BAVARIARING 10 8000 MUENCHEN 2 TEL. (089) 530084-88

F E R N S P R E C H A N S A G E D I E N S T

WAEHLE IM ORTSNETZ
 REISEWETTER/WINTERSPORT- ... RUF-NR. 11600 ODER 011600
 ALLGEMEINER WETTERBERICHT... RUF-NR. 1164 ODER 01164
 STRASSENWETTERVORHERSAGE ... RUF-NR. 1169 ODER 01169
 WITTERUNGSHINWEISE
 FUER DIE LANDWIRTSCHAFT RUF-NR. 1154 ODER 01154
 ABWEICHENDE RUFNUMMERN BITTE DEM AMTLICHEN FERNSPRECHBUCH ENTNEHMEN.

STATION	BAROM. HOEHE	LUFTDR. IN HPA BEZOGEN AUF N N	ERDBODEN-ZUSTAND	ERDBODEN-TEMPERATUREN IN GRAD CEL. 06 UHR VORTAGS				EXTREMWERTE DER LUFTTEMPERATUR IN GRAD CELSIUS IN DER DEKADE VOM: 1.11. - 10.11.				
				10 CM TIEFE	20 CM TIEFE	50 CM TIEFE	100CM TIEFE	BEOBACHT. ZEITRAUM	ABSOL. MAXIM.	ABSOL. MINIM.	DATUM	
SCHLESWIG	48	1008.3	FEUCHT	5.0	5.5	9.1	10.5	1947-1983	17.8	02.11.1968	-5.3	09.11.1948
HAMBURG	16	1008.9	TROCKEN	6.1	6.0	10.1	10.5	1931-1983	20.2	02.11.1968	-7.0	01.11.1956
BREMEN	5	1007.4	FEUCHT	6.6	8.0	8.4	10.5	1890-1983	19.4	01.11.1968	-8.8	10.11.1908
BERLIN	49	1009.7	FEUCHT	4.0	5.5	8.1	9.8	1909-1983	19.5	01.11.1968	-7.5	01.11.1956
HANNOVER	54	1008.2	FEUCHT	5.4	6.0	7.7	X	1936-1983	20.6	01.11.1968	-8.3	04.11.1980
MUENSTER	71	1007.4	FEUCHT	6.6	7.0	9.1	10.8	1891-1983	20.4	01.11.1968	-6.8	06.11.1891
KASSEL	233	1008.8	FEUCHT	5.7	6.9	8.7	10.8	1951-1983	20.7	01.11.1968	-4.7	03.11.1980
AACHEN	205	1005.7	FEUCHT	7.8	8.0	9.1	10.8	1891-1983	20.6	07.11.1955	-6.9	09.11.1908
HOF	568	1011.2	FEUCHT	3.2	5.1	7.3	8.8	1947-1983	16.7	06.11.1955	-10.9	01.11.1956
BAD KISSINGEN	266	1011.0	TROCKEN	5.6	6.7	8.3	9.9	1946-1983	18.8	06.11.1962	-7.9	05.11.1949
KL.FELDBERG/TS.	802	-	FEUCHT	4.1	4.8	6.3	7.2	1936-1983	17.7	07.11.1965	-9.6	03.11.1980
TRIER	273	1008.4	FEUCHT	7.5	8.1	9.4	10.9	1948-1983	19.4	01.11.1968	-6.3	05.11.1949
NUERNBERG	312	1011.5	TROCKEN	5.0	6.2	7.3	9.4	1936-1983	20.1	01.11.1968	-10.7	04.11.1941
KARLSRUHE	145	1009.3	FEUCHT	7.4	8.9	11.0	12.0	1876-1983	20.7	03.11.1970	-7.3	05.11.1949
STUTTGART-ECHT.	419	1010.5	GEFROREN	7.5	8.7	10.0	11.3	1900-1983	21.0	01.11.1968	-7.7	04.11.1941
PASSAU	408	1011.7	FEUCHT	4.0	6.0	9.1	10.8	1948-1983	21.2	03.11.1968	-5.8	10.11.1948
MUENCHEN-RIEM	529	1012.0	FEUCHT	5.5	6.8	8.7	10.0	1940-1983	22.6	01.11.1968	-7.5	02.11.1941
FREIBURG	300	1009.2	FEUCHT	6.4	7.3	9.9	11.3	1949-1983	20.7	03.11.1970	-5.3	04.11.1949
HOHENPEISSENBG.	986	-	FEUCHT	3.4	4.2	6.8	8.4	1879-1983	21.5	01.11.1968	-11.0	07.11.1891

A U S L A N D

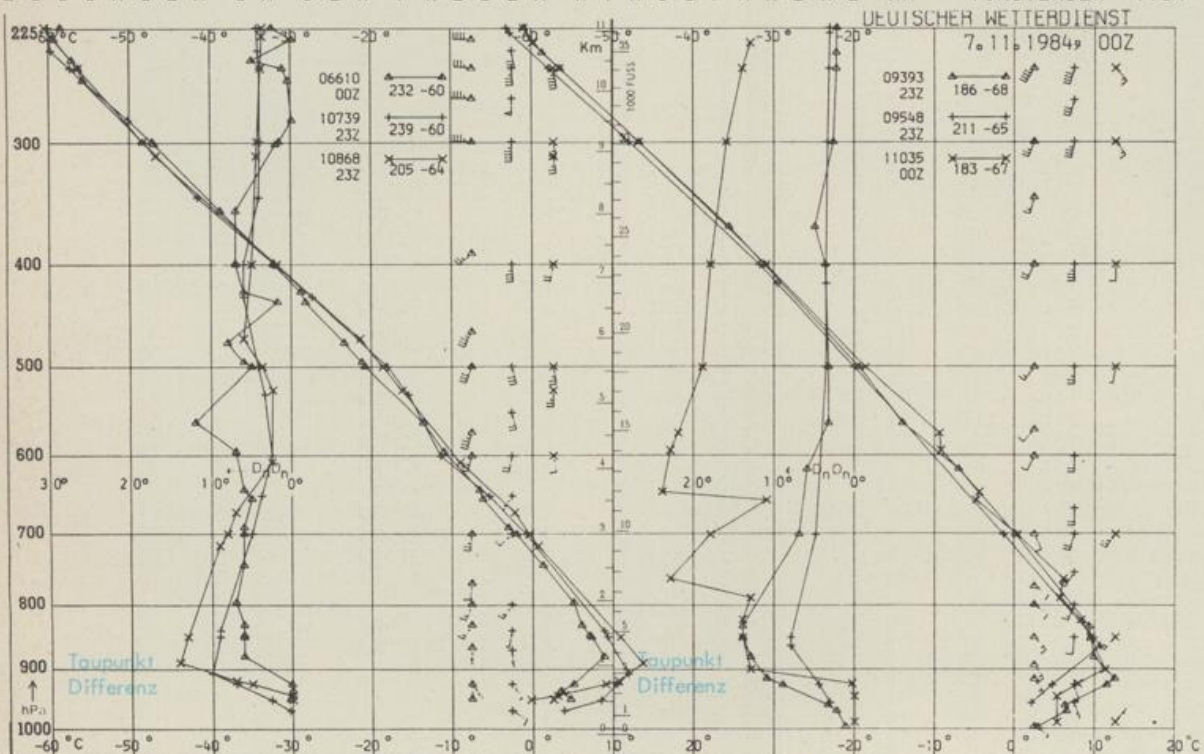
STATION	WETTER	TEMPER. WIND			STATION	WETTER	TEMPER. WIND			STATION	WETTER	TEMPER. WIND					
		IN KM/H	6 UHR	MAX VOR TAG			IN KM/H	6 UHR	MAX VOR TAG			IN KM/H	6 UHR	MAX VOR TAG			
REYKJAVIK	WOLKENLOS	E	26	-3	1	BARCELONA	BEDECKT	STILL	13	19	PRAG	BEDECKT	SE	4	5	5	
OSLO	SCHNEEFALL	NE	15	0	4	MADRID	REGEN	SSE	19	9	11	WARSCHAU	BEDECKT	SE	19	4	10
STOCKHOLM	BEDECKT	NNE	4	5	7	MALLORCA	HEITER	ENE	9	14	20	MOSKAU	BEDECKT	SSW	4	1	1
HELSINKI	BEDECKT	S	13	6	8	LISSABON	REGEN	STILL	12	17	20	BELGRAD	WOLKIG	ESE	11	10	17
KOPENHAGEN	HEITER	SE	30	8	9	LAS PALMAS	HEITER	STILL	17	25	25	BUKAREST	SPRUEHREGEN	STILL	8	14	
AMSTERDAM	NEBEL	SSE	9	5	11	ZUERICH	NEBEL	NW	2	3	12	ATHEN	HEITER	STILL	14	21	
LONDON	BEDECKT	E	11	9	10	INNSBRUCK	HEITER	W	15	5	17	BOZEN	NEBEL	STILL	6	9	
PARIS	REGEN	S	7	9	15	WIEN	HEITER	SE	17	5	10	ROM	HEITER	STILL	9	19	

A S T R O N O M I S C H E D A T E N F U E R D E N 8. NOVEMBER 1984

STATION	SONNE		MOND		STATION	SONNE		MOND	
	AUFGANG UHR	UNTERGANG UHR	AUFGANG UHR	UNTERGANG UHR		AUFGANG UHR	UNTERGANG UHR	AUFGANG UHR	UNTERGANG UHR
FRANKFURT	06.28	15.51	15.50	05.55	NUERNBERG	06.16	15.43	15.42	05.44
FREIBURG	06.25	16.00	16.00	05.54	STUTTGART	06.21	15.53	15.52	05.50
MUENCHEN	06.10	15.44	15.45	05.39	TRIER	06.34	16.00	15.55	06.00

M O N D P H A S E V O L L M O N D

M E S S U N G E N I N D E R F R E I E N A T M O S P H A E R E A M 7. NOVEMBER 1984 00 UHR



KENN-ZIFFER STATION

06610 PAYERNE
10739 STUTTGART
10868 MUENCHEN - 08. SCHLEISSHEIM
09393 LINDENBERG
09548 MEININGEN
11035 WIEN

BEMERKUNGEN

Dieser Karte liegt die Beilage Nr. 38/1984 bei.