

Wetterkarte

des Deutschen Wetterdienstes

D 7311 A

Amtsblatt der Wetterämter Frankfurt am Main, Freiburg i. Br., München, Nürnberg, Stuttgart u. Trier

Erscheint täglich
Nur Postbezug
Preis monatl. DM 10,-
zuzüglich Porto

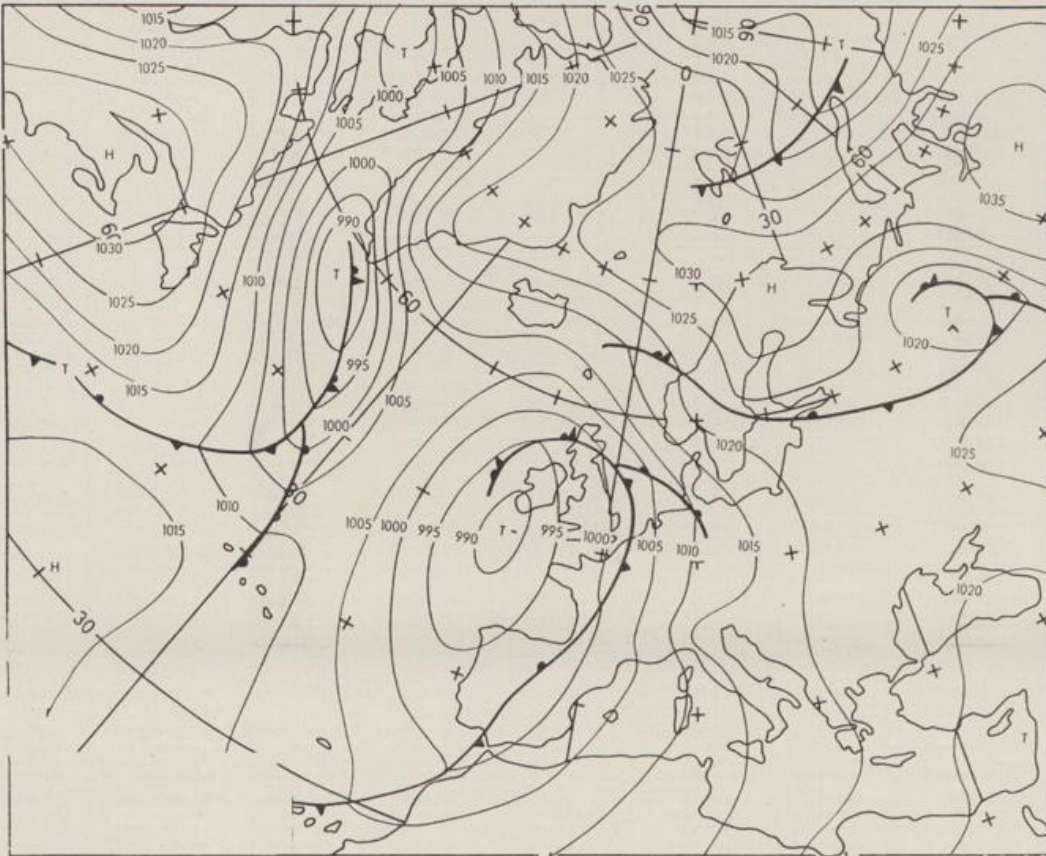
Druck und Verlag: Deutscher Wetterdienst - Wetteramt Frankfurt
Frankfurter Str. 135, 6050 Offenbach a.M., Tel. (069) 8 06 22 81

Bei unregelmäßiger Lieferung sind
Beschwerden schriftlich an das Wetteramt Frankfurt zu richten

Jahrgang 1984

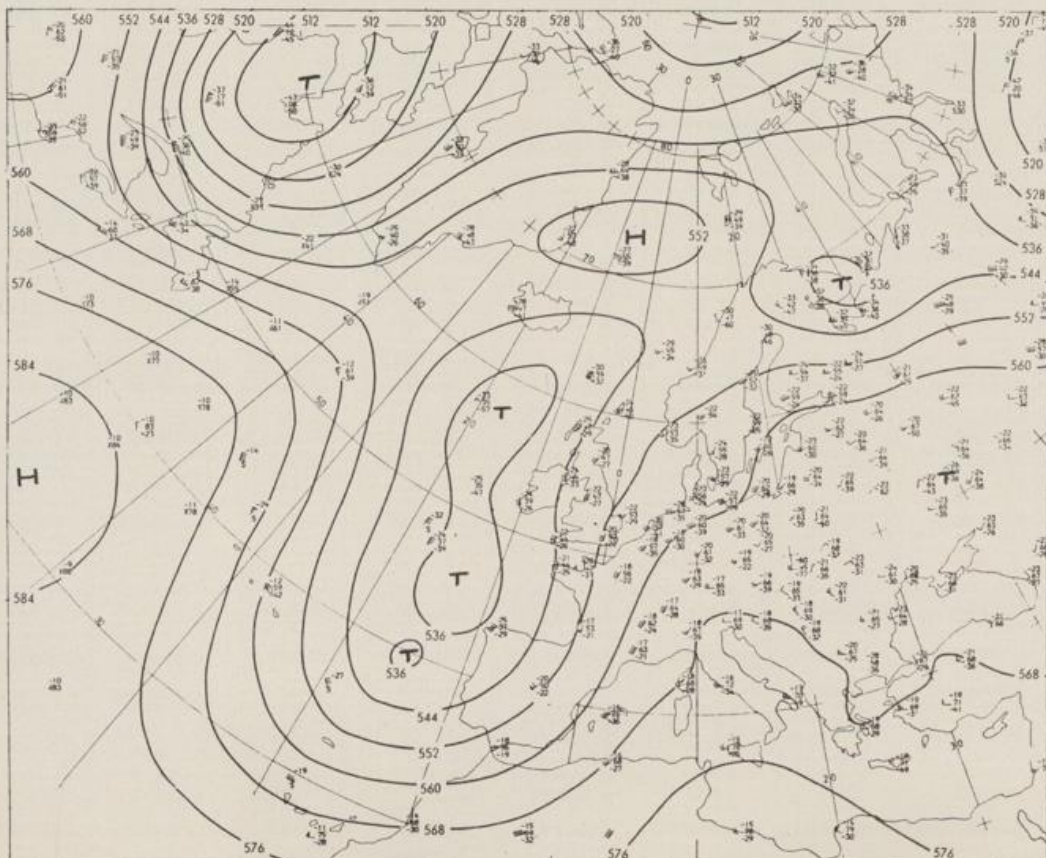
Donnerstag, den 08. November 1984

Nummer 313



Bodenwetterkarte
Vorhersage
für den

09.11. 00 Uhr



Alle Zeitangaben
in GMT
(Greenwich Mean
Time)
- Weltzeit -

Höhenwetterkarte
(Absolute Topographie 500 hPa
entsprechend ca. 5500 m Höhe)
vom

08.11. 00 Uhr

Maßstab 1:60 Mill.

W E T T E R M E L D U N G E N V O M 8. NOVEMBER 1984 06 UHR

STATION	HOEHE N N	WETTER	WIND IN KM/H	T E M P E R A T U R (GRAD CELSIUS)					SONNEN- TIEFSTWERT DER NACHT 2 MTR. BODEN	NIEDER- SCHEIN VORTAG IN STD.	SCHLAG 24 STG. IN MM	SCHNEE- HOEHE IN CM
				IN 2 MTR.	TAU- PUNKT	MAXIK. VORTAG	MITTEL VORTAG	DER NACHT				
BERLIN	50	NEBEL	E 6	1.5	1.3	9.0	5.2	1.3	-3	4.7		
SCHLESWIG	43	BEDECKT	ESE 11	6.3	5.2	9.5	6.8	6.3	5	2.0	6	
HELGOLAND	4	WOLKIG	ESE 17	10.2	9.2	11.2	11.1	10.2	8	0.1	0.3	
EMDEN	5	HEITER	ESE 9	6.5	5.7	11.4	9.4	6.1	4	0.8	0.1	
HAMBURG	16	HEITER	E 9	3.0	2.4	9.3	6.2	3.0	1	1.4	0.7	
BREMEN	3	HEITER	E 9	4.8	4.5	11.6	11.0	4.8	5	3.0	2	
LUECHOW	17	NEBEL	E 4	0.9	0.9	5.0	2.8	0.0	-0	0.2		
OSNABRUECK	95	HEITER	E 6	5.8	4.3	13.4	8.8	5.6	2	1.9	0.8	
HANNOVER	56	WOLKIG	ESE 6	4.5	3.6	12.5	8.4	4.4	2	2.1	0.0	
ESSEN	154	BEDECKT	SE 11	11.4	6.1	13.3	9.7	9.4	8	0.3	2	
AACHEN	202	WOLKIG	SE 6	11.7	6.7	14.1	11.9	8.6	5	0.6	0.0	
KOELN-BONN	91	BEDECKT	ESE 13	10.2	6.1	11.7	8.2	7.5	6	0.3	0.3	
KAHLER ASTEN	839	BEDECKT	SE 20	7.4	4.0	10.4	6.9	5.2	2	0.6	0.0	
KASSEL	231	BEDECKT	S 6	4.6	3.3	9.2	6.4	3.9	1	1.7		
GIESSEN	186	BEDECKT	NNW 2	3.6	3.2	8.0	4.6	2.8	0			
BAD HERSFELD	212	NEBEL	WNW 2	1.8	1.8	10.0	4.5	1.7	0	0.9	0.0	
WASSERKUPPE	921	WOLKIG	SSE 19	9.2	3.0	12.6	7.8	6.5	0	3.6		
KL.FELDBERG/TS.	805	BEDECKT	SE 33	9.6	2.3	10.7	7.4	5.0	3	0.4	0.0	
FRANKFURT/FLGH.	111	BEDECKT	NE 22	5.0	3.5	8.5	4.4	1.8	0	0.3	0.0	
OFFENBACH/MAIN	98	BEDECKT	ENE 6	4.2	3.2	8.9	5.2	2.9	X			
DARMSTADT	108	BEDECKT	NNE 7	6.1	3.3	7.8	4.4	3.1	1		0.0	
NUERBURG	627	BEDECKT	SE 20	7.7	4.0	10.2	7.8	5.5	5	0.3	0.4	
KOBLENZ	96	BEDECKT	E 15	7.7	4.6	9.8	7.6	6.8	X		0.3	
BAD RRIENBERG	547	BEDECKT	ESE 24	6.8	3.6	10.0	5.6	4.8	1	0.9	0.2	
TRIER PETRISBG.	265	BEDECKT	NE 4	10.2	5.6	10.9	8.2	7.3	6	1.0	0.5	
DEUSELBACH	480	BEDECKT	SE 48	10.4	2.8	12.5	11.0	8.8	7	0.2	0.2	
WEINBIET	553	BEDECKT	ESE 33	6.4	3.4	10.1	7.2	6.2	5	0.5	0.2	
THOLEY	396	BEDECKT	NNE 15	7.4	4.5	8.8	7.4	7.4	6		0.7	
SAARBRUECKEN	322	BEDECKT	ENE 20	8.8	6.2	10.3	8.0	7.3	6	0.2	0.6	
OEHRINGEN	276	WOLKIG	ENE 17	5.8	3.0	9.2	5.3	4.6	2	1.8		
STUTTGART	314	BEDECKT	S 2	4.9	4.0	10.5	6.4	4.6	2	1.8		
STUTTGART-ECHT.	396	WOLKIG	STILL	4.0	2.7	10.1	4.2	1.8	0	X		
STOETTEN	734	NEBEL	ESE 19	3.4	1.7	11.1	7.6	3.1	2	3.3		
FREUDENSTADT	797	BEDECKT	STILL	7.5	2.2	11.0	7.7	6.1	2	0.7		
KLIPPENECK	973	BEDECKT	E 39	9.6	2.3	11.6	8.4	7.0	5	0.9		
ULM	522	SPRUEHREGEN	NE 9	1.2	0.4	6.8	2.7	0.8	0	0.5	0.0	
MANNHEIM	96	BEDECKT	WNW 2	4.2	3.8	7.1	4.4	3.5	2		0.2	
KARLSRUHE	112	BEDECKT	NNE 7	5.8	4.6	7.5	6.1	5.4	5		0.2	
FREIBURG	269	BEDECKT	STILL	5.3	4.7	10.3	7.0	5.2	4	0.1	0.1	
FELDBERG/SCHW.	1486	BEDECKT	ESE 35	9.7	-1.7	8.8	7.9	7.1	3	0.7	0.0	
KONSTANZ	443	NEBEL	W 6	3.7	3.5	8.2	5.6	2.8	1	0.5		
WUERZBURG	268	NEBEL	ENE 7	3.1	2.8	4.5	3.1	3.1	3			
BAD KISSINGEN	262	BEDECKT	NE 7	3.7	3.0	6.8	3.5	3.3	3	0.9	0.0	
BAMBERG	239	NEBEL	NNW 2	2.5	2.5	6.1	2.6	1.8	2			
COBURG	337	BEDECKT	SE 2	2.5	2.0	4.6	2.8	1.8	0			
HOF	567	NEBEL	SE 13	1.5	1.5	8.4	3.5	1.5	0	1.9		
NUERNBERG/FLGH.	319	NEBEL	ENE 2	-0.2	-1.0	6.8	3.8	-0.1	-1	0.3		
WEIDEN	438	HEITER	STILL	-0.2	-1.0	10.0	4.2	-0.2	-3	1.8		
WEISSENBURG/BAY	422	NEBEL	W 2	-0.4	-0.4	8.9	3.9	-0.8	-2	1.6		
REGENSBURG	366	NEBEL	ENE 6	2.1	1.8	5.3	4.7	2.1	2		0.2	
AUGSBURG	461	NEBEL	E 4	1.7	1.0	5.5	1.9	-0.4	-1			
MUENCHEN-RIEM	530	NEBEL	STILL	-0.9	-1.2	8.3	2.5	-1.2	-2	4.7		
MUEHL DORF	401	NEBEL	ESE 7	3.4	3.4	9.6	4.9	3.2	1	1.9		
PASSAU	409	NEBEL	S 2	2.8	2.8	11.0	5.6	2.8	3	2.8		
GR.ARBER	1445	HEITER	SSE 9	8.3	-6.6	12.0	9.0	7.5	X	6.6		
KEMPTEN	705	HEITER	E 6	0.4	0.1	13.0	4.5	0.4	-1	3.9		
OBERSTDORF	810	HEITER	STILL	1.1	-0.2	18.0	6.9	1.0	-2	1.2		
GARMISCH-PARTK.	719	WOLKIG	STILL	1.5	0.6	18.4	6.4	1.0	-2	4.3		
ZUGSPITZE	2960	HEITER	WSW 54	0.0	-6.7	-1.7	-2.1	-2.3	X	6.0		
HOHENPEISSENBG.	977	HEITER	SSE 15	9.1	0.6	15.1	10.6	7.8	3	5.2		90
WENDELSTEIN	1832	HEITER	SSE 13	7.2	-0.9	10.0	6.6	5.3	1	6.3		

A U S K U E N F T E U N D B E R A T U N G E N E R T E I L E N :

LAND HESSEN WETTERAMT FRANKFURT FRANKFURTER STR. 135 6050 OFFENBACH/MAIN TEL. (069) 8062 634/549	LAND BADEN-WUERTTEMBERG (OST) WETTERAMT STUTTGART AM SCHWARRENBERG 17 7000 STUTTGART 50 TEL. (0711) 541122	LAND BAYERN (NORD) WETTERAMT NUERNBERG FLUGHAFENSTR. 100 NUERNBERG TEL. (0911) 525001
LAND RHEINLAND-PFALZ/SAARLAND WETTERAMT TRIER PETRISBERG 5500 TRIER TEL. (0651) 45045	LAND BADEN-WUERTTEMBERG (WEST) WETTERAMT FREIBURG STEFAN-MEIER-STR. 4 7800 FREIBURG 1 TEL. (0761) 273057	LAND BAYERN (SUED) WETTERAMT MUENCHEN BAVARIARING 10 8000 MUENCHEN 2 TEL. (089) 530084-88

F E R N S P R E C H A N S A G E D I E N S T :

WAEHLE IM ORTSNETZ
 REISEWETTER/WINTERSPORT- ... RUF-NR. 11600 ODER 011600
 ALLGEMEINER WETTERBERICHT... RUF-NR. 1164 ODER 01164
 STRASSENWETTERVORHERSAGE ... RUF-NR. 1169 ODER 01169
 WITTERUNGSHINWEISE
 FUER DIE LANDWIRTSCHAFT RUF-NR. 1154 ODER 01154
 ABWEICHENDE RUFNUMMERN BITTE DEM AMTLICHEN FERNSPRECHBUCH ENTNEHMEN.

WEITERE MESSUNGEN UND BEOBACHTUNGEN VOM 8. NOVEMBER 1984 06 UHR

STATION	BAROM. HOEHE	LUFTDR. IN HPA BEZOGEN AUF N N	ERDBODEN-ZUSTAND	ERDBODEN-TEMPERATUREN IN GRAD CELSIUS				EXTREMWERTE DER LUFTTEMPERATUR IN GRAD CELSIUS				
				10 CM TIEFE	20 CM TIEFE	50 CM TIEFE	100CM TIEFE	IN DER DEKADE VOM: ZEITRAUM	1.11. - 10.11. ABSOL. MAXIM.	10.11. ABSOL. MINIM.	DATUM	
SCHLESWIG	48	1013.6	FEUCHT	5.4	6.6	8.7	10.4	1947-1983	17.8	02.11.1968	-5.3	09.11.1948
HAMBURG	16	1013.5	FEUCHT	5.6	5.7	9.9	10.3	1931-1983	20.2	02.11.1968	-7.0	01.11.1956
BREMEN	5	1011.2	FEUCHT	6.1	7.9	8.4	10.4	1890-1983	19.4	01.11.1968	-8.8	10.11.1908
BERLIN	49	1014.7	FEUCHT	3.7	4.9	7.2	9.6	1909-1983	19.5	01.11.1968	-7.5	01.11.1956
HANNOVER	54	1012.4	FEUCHT	4.4	5.6	8.0	X	1936-1983	20.6	01.11.1968	-8.3	04.11.1980
MUENSTER	71	1009.9	FEUCHT	6.4	7.0	9.3	10.6	1891-1983	20.4	01.11.1968	-6.8	06.11.1891
KASSEL	233	1012.9	FEUCHT	4.7	6.3	8.8	10.3	1951-1983	20.7	01.11.1968	-4.7	03.11.1980
AACHEN	205	1007.2	FEUCHT	8.1	8.6	9.6	10.7	1891-1983	20.6	07.11.1955	-6.9	09.11.1908
HOF	568	1015.4	FEUCHT	3.0	4.4	6.6	8.6	1947-1983	16.7	06.11.1955	-10.9	01.11.1956
BAD KISSINGEN	266	1014.3	TROCKEN	3.3	5.0	8.0	9.9	1946-1983	18.8	06.11.1962	-7.9	05.11.1949
KL.FELDBERG/TS.	802	-	FEUCHT	4.3	4.7	6.3	7.2	1936-1983	17.7	07.11.1965	-9.6	03.11.1980
TRIER	273	1008.0	FEUCHT	6.5	7.4	9.4	10.9	1948-1983	19.4	01.11.1968	-6.3	05.11.1949
NUERNBERG	312	1015.2	FEUCHT	5.0	6.1	9.1	10.8	1936-1983	20.1	01.11.1968	-10.7	04.11.1941
KARLSRUHE	145	1010.5	FEUCHT	7.5	8.3	10.3	12.0	1876-1983	20.7	03.11.1970	-7.3	05.11.1949
STUTTGART-ECHT.	419	1011.9	TROCKEN	6.8	8.2	9.7	11.2	1900-1983	21.0	01.11.1968	-7.7	04.11.1941
PASSAU	408	1015.6	FEUCHT	4.5	5.9	8.7	10.6	1948-1983	21.2	03.11.1968	-5.8	10.11.1948
MUENCHEN-RIEM	529	1015.6	FEUCHT	4.3	6.0	8.5	9.8	1940-1983	22.6	01.11.1968	-7.5	02.11.1941
FREIBURG	300	1010.3	FEUCHT	7.1	7.7	9.7	11.3	1949-1983	20.7	03.11.1970	-5.3	04.11.1949
HOHENPEISSENBG.	986	-	FEUCHT	4.6	5.2	6.8	8.3	1879-1983	21.5	01.11.1968	-11.0	07.11.1891

A U S L A N D

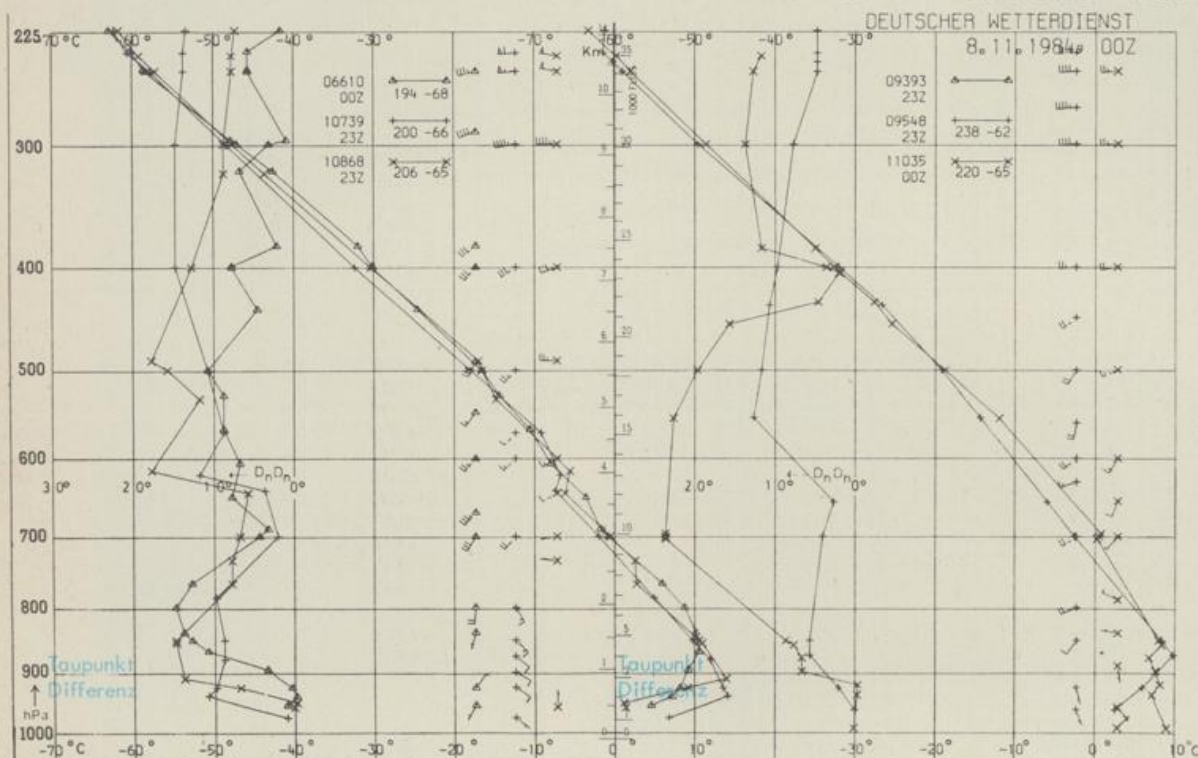
STATION	WETTER	TEMPER.			STATION	WETTER	TEMPER.			STATION	WETTER	TEMPER.					
		WIND IN KM/H	6 UHR	MAX VOR TAG			WIND IN KM/H	6 UHR	MAX VOR TAG			WIND IN KM/H	6 UHR	MAX VOR TAG			
REYKJAVIK	HEITER	NNE	11	-2	1	BARCELONA	BEDECKT	NE	15	17	21	PRAG	SPRUEHREGEN	E	4	6	6
OSLO	SPRUEHREGEN	N	11	3	2	MADRID	BEDECKT	STILL	9	12	12	WARSCHAU	NEBEL	SE	11	3	9
STOCKHOLM	BEDECKT	N	6	7	8	MALLORCA	BEDECKT	STILL	18	23	23	MOSKAU	BEDECKT	WSW	4	0	X
HELSINKI	BEDECKT	E	11	5	7	LISSABON	SCHAUER	E	6	10	14	BELGRAD	WOLKENLOS	STILL	4	21	
KOPENHAGEN	BEDECKT	ESE	15	8	10	LAS PALMAS	WOLKIG	WSW	46	20	25	BUKAREST	SPRUEHREGEN	STILL	9	12	
AMSTERDAM	HEITER	ESE	17	7	11	ZUERICH	NEBEL	WSW	6	4	14	ATHEN	WOLKIG	STILL	17	22	
LONDON	BEDECKT	E	20	12	14	INNSBRUCK	WOLKIG	W	17	3	17	BOZEN	BEDECKT	STILL	9	16	
PARIS	REGEN	E	7	14	16	WIEN	SPRUEHREGEN	ESE	6	7	14	ROM	HEITER	NE	11	9	21

A S T R O N O M I S C H E D A T E N F U E R D E N 9. NOVEMBER 1984

STATION	SONNE		MOND		STATION	SONNE		MOND	
	AUFGANG UHR	UNTERGANG UHR	AUFGANG UHR	UNTERGANG UHR		AUFGANG UHR	UNTERGANG UHR	AUFGANG UHR	UNTERGANG UHR
FRANKFURT	06.29	15.50	16.11	07.06	NUERNBERG	06.17	15.41	16.03	06.55
FREIBURG	06.26	15.59	16.22	07.03	STUTTGART	06.23	15.51	16.14	07.00
MUENCHEN	06.11	15.43	16.07	06.48	TRIER	06.36	15.58	16.16	07.11

M O N D P H A S E 1 T A G N A C H V O L L M O N D

M E S S U N G E N I N D E R F R E I E N A T M O S P H A E R E A M 8. NOVEMBER 1984 00 UHR



DEUTSCHER WETTERDIENST
8. 11. 1984 00Z

KENN- STATION ZIFFER

06610 PAYERNE
10739 STUTTGART
10868 MUENCHEN - OB.SCHLEISSHEIM
09393 LINDENBERG
09548 MEININGEN
11035 WIEN

BEMERKUNGEN :