

# Wetterkarte

des Deutschen Wetterdienstes

D 7311 A

Amtsblatt der Wetterämter Frankfurt am Main, Freiburg i. Br., München, Nürnberg, Stuttgart u. Trier

Erscheint täglich  
Nur Postbezug  
Preis monatl. DM 10,-  
zuzüglich Porto

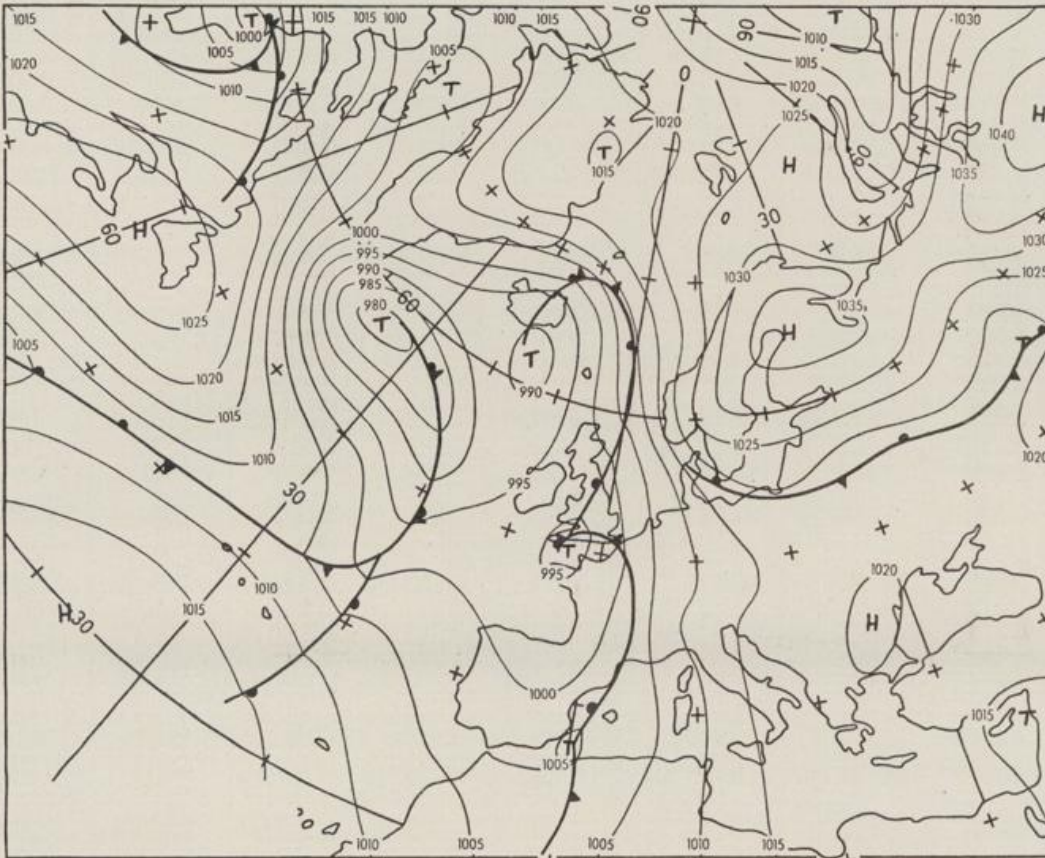
Druck und Verlag: Deutscher Wetterdienst - Wetteramt Frankfurt  
Frankfurter Str. 135, 6050 Offenbach a.M., Tel. (069) 8 06 22 81

Bei unregelmäßiger Lieferung sind  
Beschwerden schriftlich an das Wetteramt Frankfurt zu richten

Jahrgang 1984

Freitag, den 09. November 1984

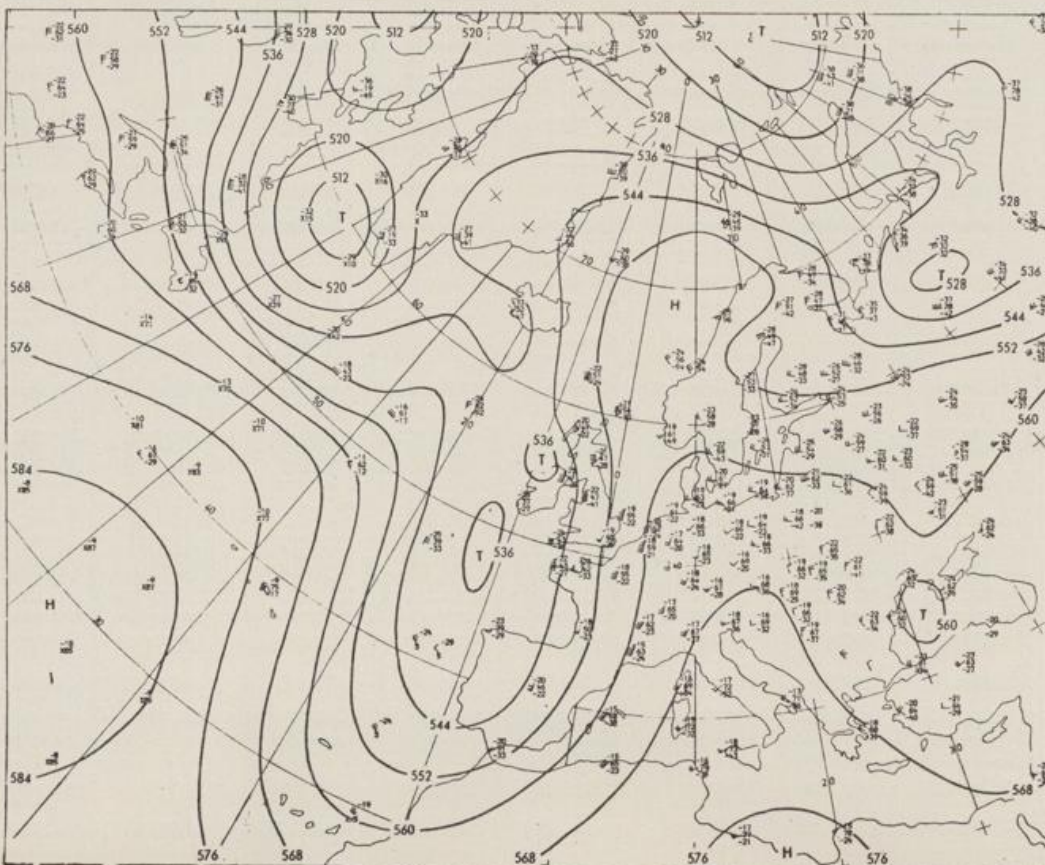
Nummer 314



Bodenwetterkarte  
Vorhersage  
für den

10.11. 00 Uhr

Alle Zeitangaben  
in GMT  
(Greenwich Mean  
Time)  
- Weltzeit -



Höhenwetterkarte  
(Absolute Topographie 500 hPa  
entsprechend ca. 5500 m Höhe)  
vom

09.11. 00 Uhr

Maßstab 1:60 Mill.



W E T T E R M E L D U N G E N V O M 9. NOVEMBER 1984 06 UHR

STATION	HOEHE N N	WETTER	WIND IN KM/H	T E M P E R A T U R (GRAD CELSIUS)				TIEFSTWERT DER NACHT 2 MTR. BODEN	SONNEN- SCHEIN VORTAG IN STD.	NIEDER- SCHLAG 24 STG. IN MM	SCHNEE- HOEHE IN CM
				IN 2 MTR.	TAU- PUNKT	MAXIM. VORTAG	MITTEL VORTAG				
BERLIN	50	NEBEL	E 15	3.6	3.5	5.1	4.0	3.6	4		
SCHLESWIG	43	BEDECKT	ESE 26	7.5	6.5	7.7	6.9	6.9	7		0.2
HELGOLAND	4	BEDECKT	ESE 35	8.5	7.4	11.2	10.0	8.4	8	3.1	0.5
EMDEN	5	BEDECKT	E 15	8.6	5.6	12.7	12.0	8.5	8	2.5	0.1
HAMBURG	16	BEDECKT	ESE 20	4.9	4.0	8.5	7.7	4.7	5	3.5	0.3
BREMEN	3	WOLKIG	E 17	5.5	4.5	12.0	8.7	5.4	5	3.3	0.1
LUECHOW	17	NEBEL	E 9	4.2	4.2	4.6	3.5	4.2	4		
OSNABRUECK	95	WOLKIG	E 7	10.3	5.3	12.9	10.4	9.5	5	0.2	0.0
HANNOVER	56	BEDECKT	E 17	5.4	5.0	12.9	7.8	5.4	4	3.6	0.0
ESSEN	154	BEDECKT	ESE 6	13.2	3.9	16.6	14.2	13.2	8		0.0
AACHEN	202	BEDECKT	ESE 2	9.9	4.8	18.4	15.4	9.9	6		0.0
KOELN-BONN	91	WOLKIG	SE 9	7.5	5.0	13.5	12.1	7.1	5		0.0
KAHLER ASTEN	839	HEITER	SE 28	9.9	0.8	12.8	9.5	8.4	6		0.0
KASSEL	231	HEITER	N 2	6.7	5.3	11.4	8.7	6.7	3	1.0	
GIESSEN	186	HEITER	NNW 4	4.5	3.8	10.2	7.4	4.5	-0		
BAD HERSFELD	212	NEBEL	STILL	1.8	1.8	9.3	6.0	1.8	-1		
WASSERKUPPE	921	HEITER	SE 39	8.0	0.4	14.0	9.5	7.6	4	0.6	
KL.FELDBERG/TS.	805	WOLKIG	E 33	8.0	0.6	12.3	10.0	7.3	6		
FRANKFURT/FLGH.	111	HEITER	NE 9	4.5	3.2	10.4	7.8	3.8	0		0.0
OFFENBACH/MAIN	98	HEITER	NE 9	3.9	3.3	10.2	7.2	3.1	X		
DARMSTADT	108	WOLKIG	NNE 9	5.7	4.2	11.9	9.4	5.7	4	0.1	
NUERBURG	627	BEDECKT	SE 15	5.8	3.5	10.0	8.3	5.6	5		0.1
KOBLENZ	96	BEDECKT	S 9	7.2	5.8	12.3	10.5	7.2	X		0.0
BAD RIENBERG	547	WOLKIG	ESE 20	7.4	2.1	11.8	9.0	7.4	3		
TRIER PETRISBG.	265	BEDECKT	NE 9	7.3	5.2	13.6	10.7	6.9	4		0.2
DEUSELBACH	480	BEDECKT	NNE 6	7.5	4.3	14.6	12.0	7.5	5		0.0
WEINBIET	553	BEDECKT	ESE 24	4.9	3.8	9.6	8.5	4.9	3	0.4	
THOLEY	396	BEDECKT	NNE 22	6.7	3.7	9.8	8.2	6.7	5		0.0
SAARBRUECKEN	322	BEDECKT	NE 15	6.1	4.0	11.3	9.1	6.1	4		0.0
OEHRINGEN	276	HEITER	E 17	5.2	4.3	13.8	9.0	5.0	4	3.3	
STUTTGART	314	HEITER	E 7	3.9	3.5	15.8	9.5	3.9	1	3.0	
STUTTGART-ECHT.	396	HEITER	STILL	1.9	1.2	14.2	7.3	1.6	-1	X	
STOETTEN	734	SPRUEHREGEN	E 30	2.9	2.9	8.3	3.8	2.6	3	2.3	0.0
FREUDENSTADT	797	WOLKIG	STILL	6.7	3.5	13.6	9.1	6.2	2	3.0	
KLIPPENECK	973	HEITER	ESE 24	8.5	2.6	14.4	11.0	7.4	6	1.6	
ULM	522	SPRUEHREGEN	ENE 9	4.5	4.0	6.2	4.2	4.4	4	1.3	0.1
MANNHEIM	96	NEBEL	ESE 4	2.1	1.9	11.6	7.4	1.6	-1	0.8	
KARLSRUHE	112	BEDECKT	NE 13	5.3	4.0	14.1	9.1	5.3	3	2.9	
FREIBURG	269	NEBEL	STILL	4.9	4.5	12.1	7.6	4.6	5	1.4	
FELDBERG/SCHW.	1486	WOLKIG	SSE 22	10.6	-2.4	13.0	11.1	9.5	2	2.0	
KONSTANZ	443	NEBEL	SW 4	3.2	3.0	12.2	7.4	3.0	0	3.1	
WUERZBURG	268	BEDECKT	E 6	4.5	3.5	10.2	6.5	3.8	1	1.6	
BAD KISSINGEN	262	HEITER	NNE 4	2.0	1.3	9.6	5.9	1.8	-1	1.1	
BAMBERG	239	NEBEL	N 2	-1.0	-1.4	10.1	3.4	-1.0	-2	1.3	
COBURG	337	HEITER	E 2	0.4	0.4	11.6	6.2	0.4	-2	1.2	
HOF	567	BEDECKT	ESE 11	3.8	2.9	7.2	3.5	2.8	3	1.2	
NUERNBERG/FLGH.	319	BEDECKT	ESE 4	5.4	4.3	11.9	5.0	2.8	2	3.0	
WEIDEN	438	BEDECKT	W 6	5.8	4.7	9.1	3.0	2.1	0	3.6	
WEISSENBURG/BAY	422	BEDECKT	E 6	4.6	4.0	11.4	4.6	3.4	1	3.1	
REGENSBURG	366	BEDECKT	ESE 11	4.8	3.8	5.1	3.8	3.8	4		
AUGSBURG	461	NEBEL	ESE 15	4.9	4.3	9.6	5.5	4.3	4	2.6	
MUENCHEN-RIEM	530	NEBEL	E 13	4.0	3.8	9.3	4.4	3.8	4	2.0	
MUEHLDORF	401	BEDECKT	ESE 13	5.8	4.9	7.0	5.8	5.1	2		
PASSAU	409	BEDECKT	NNE 4	2.7	2.7	7.4	5.4	2.7	3		
GR.ARBER	1445	WOLKIG	E 11	8.7	-7.8	11.7	9.0	7.2	X	5.9	
KEMPTEN	705	HEITER	E 2	-1.0	-1.5	16.0	5.7	-1.0	-3	2.5	
OBERSTDORF	810	HEITER	S 4	0.6	-0.9	17.1	5.8	0.6	-2	1.6	
GARMISCH-PARTK.	719	HEITER	STILL	2.1	0.9	19.0	6.8	1.6	-2	3.1	
ZUGSPITZE	2960	HEITER	SW 37	2.4	-13.1	1.8	0.9	1.0	X	2.8	
HOHENPEISSENBG.	977	HEITER	SSE 17	7.6	-0.3	13.7	11.0	7.3	3	2.2	80
WENDELSTEIN	1832	WOLKIG	S 30	8.6	-1.2	12.2	9.4	7.4	2	4.8	

A U S K U E N F T E U N D B E R A T U N G E N E R T E I L E N :

LAND HESSEN WETTERAMT FRANKFURT FRANKFURTER STR. 135 6050 OFFENBACH/MAIN TEL. (069) 8062 634/549	LAND BADEN-WUERTEMBERG (OST) WETTERAMT STUTTGART AM SCHNARRENBERG 17 7000 STUTTGART 50 TEL. (0711) 541122	LAND BAYERN (NORD) WETTERAMT NUERNBERG FLUGHAFENSTR. 100 8500 NUERNBERG TEL. (0911) 525001
LAND RHEINLAND-PFALZ/SAARLAND WETTERAMT TRIER PETRISBERG 5500 TRIER TEL. (0651) 45045	LAND BADEN-WUERTEMBERG (WEST) WETTERAMT FREIBURG STEFAN-MEIER-STR. 4 7800 FREIBURG 1 TEL. (0761) 273057	LAND BAYERN (SUED) WETTERAMT MUENCHEN BAVARIARING 10 8000 MUENCHEN 2 TEL. (089) 530084-88

F E R N S P R E C H A N S A G E D I E N S T :

WAEHLE IM ORTSNETZ  
 REISEWETTER/WINTERSPORT- ... RUF-NR. 11600 ODER 011600  
 ALLGEMEINER WETTERBERICHT... RUF-NR. 1164 ODER 01164  
 STRASSENWETTERVORHERSAGE ... RUF-NR. 1169 ODER 01169  
 WITTERUNGSHINWEISE  
 FUER DIE LANDWIRTSCHAFT .... RUF-NR. 1154 ODER 01154  
 ABWEICHENDE RUFNUMMERN BITTE DEM AMTLICHEN FERNSPRECHBUCH ENTNEHMEN.

WEITERE MESSUNGEN UND BEOBACHTUNGEN VOM 9. NOVEMBER 1984 06 UHR

STATION	BAROM. HOEHE	LUFTDR. IN HPA BEZOGEN AUF N N	ERDBODEN-ZUSTAND	ERDBODEN-TEMPERATUREN IN GRAD CEL. 06 UHR VORTAGS				EXTREMWERTE DER LUFTTEMPERATUR IN GRAD CELSIUS IN DER DEKADE VOM: 1.11. - 10.11.				
				10 CM TIEFE	20 CM TIEFE	50 CM TIEFE	100CM TIEFE	ZEITRAUM	ABSOL. MAXIM. DATUM	ABSOL. MINIM. DATUM		
SCHLESWIG	48	1014.1	FEUCHT	6.4	7.0	8.6	10.1	1947-1983	17.8	02.11.1968	-5.3	09.11.1948
HAMBURG	16	1014.1	FEUCHT	5.7	5.9	9.8	10.2	1931-1983	20.2	02.11.1968	-7.0	01.11.1956
BREMEN	5	1011.0	FEUCHT	6.7	8.5	8.5	10.3	1890-1983	19.4	01.11.1968	-8.8	10.11.1908
BERLIN	49	1015.5	FEUCHT	3.9	4.9	6.9	8.6	1909-1983	19.5	01.11.1968	-7.5	01.11.1956
HANNOVER	54	1012.3	FEUCHT	5.9	6.9	8.0	X	1936-1983	20.6	01.11.1968	-8.3	04.11.1980
MUENSTER	71	1008.3	FEUCHT	6.4	7.0	8.4	10.5	1891-1983	20.4	01.11.1968	-6.8	06.11.1891
KASSEL	233	1010.4	FEUCHT	7.1	6.2	8.5	10.3	1951-1983	20.7	01.11.1968	-4.7	03.11.1980
AACHEN	205	1005.7	FEUCHT	7.9	8.4	9.8	10.7	1891-1983	20.6	07.11.1955	-6.9	09.11.1908
HOF	568	1012.5	FEUCHT	3.9	5.0	6.8	8.5	1947-1983	16.7	06.11.1955	-10.9	01.11.1956
BAD KISSINGEN	266	1012.2	TROCKEN	5.2	6.0	7.6	9.7	1946-1983	18.8	06.11.1962	-7.9	05.11.1949
KL.FELDBERG/TS.	802	-	FEUCHT	5.5	5.6	6.3	7.1	1936-1983	17.7	07.11.1965	-9.6	03.11.1980
TRIER	273	1007.2	FEUCHT	7.9	8.1	9.2	10.7	1948-1983	19.4	01.11.1968	-6.3	05.11.1949
NUERNBERG	312	1012.2	TROCKEN	4.6	6.0	8.7	10.6	1936-1983	20.1	01.11.1968	-10.7	04.11.1941
KARLSRUHE	145	1008.0	FEUCHT	7.4	8.3	10.3	11.7	1876-1983	20.7	03.11.1970	-7.3	05.11.1949
STUTTGART-ECHT.	419	1009.5	TROCKEN	7.1	8.1	9.5	11.0	1900-1983	21.0	01.11.1968	-7.7	04.11.1941
PASSAU	408	1013.2	FEUCHT	6.0	6.8	8.7	10.6	1948-1983	21.2	03.11.1968	-5.8	10.11.1948
MUENCHEN-RIEM	529	1011.9	FEUCHT	4.7	6.2	8.3	9.7	1940-1983	22.6	01.11.1968	-7.5	02.11.1941
FREIBURG	300	1007.6	FEUCHT	6.7	7.5	9.7	11.2	1949-1983	20.7	03.11.1970	-5.3	04.11.1949
HOHENPEISSENBG.	986	-	FEUCHT	4.0	5.1	6.9	8.2	1879-1983	21.5	01.11.1968	-11.0	07.11.1891

A U S L A N D

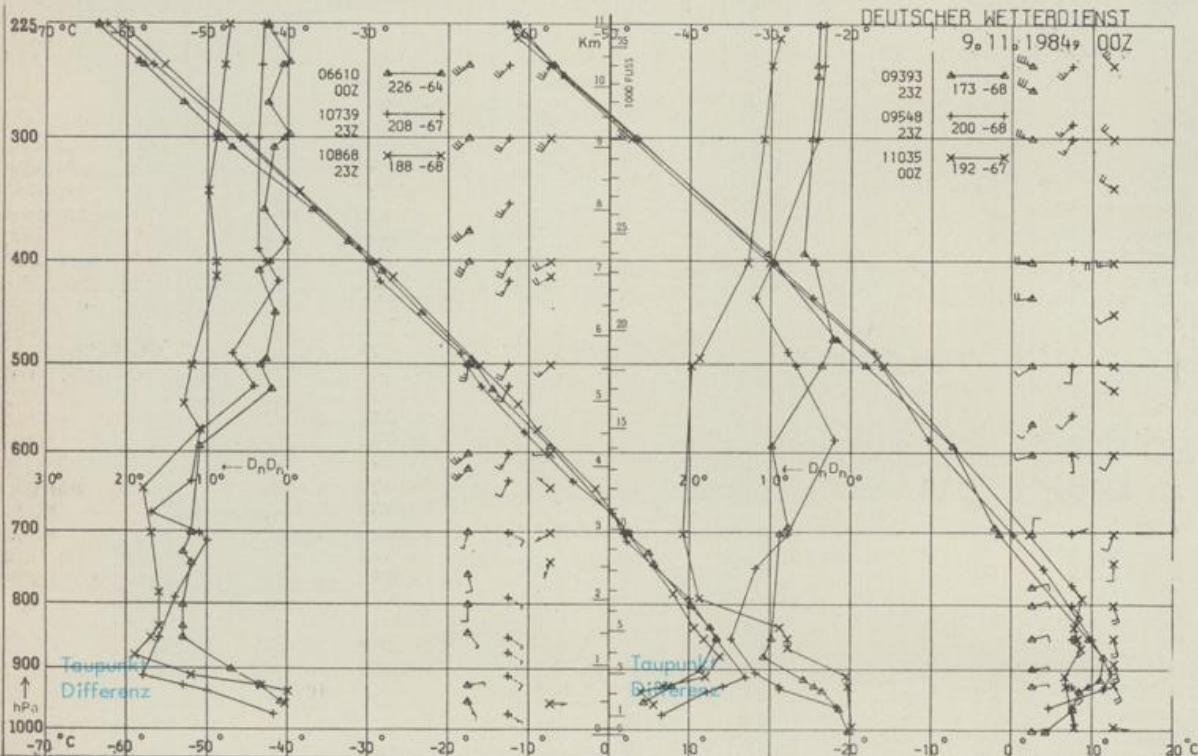
STATION	WETTER	TEMPER. WIND			STATION	WETTER	TEMPER. WIND			STATION	WETTER	TEMPER. WIND					
		IN	6 UHR	MAX VOR TAG			IN	6 UHR	MAX VOR TAG			IN	6 UHR	MAX VOR TAG			
REYKJAVIK	WOLKIG	ESE	9	-1	3	BARCELONA	BEDECKT	ENE	26	18	20	PRAG	SPRUEHREGEN	N	7	6	7
OSLO	SPRUEHREGEN	ENE	6	2	4	MADRID	REGEN	SSE	22	9	11	WARSCHAU	SPRUEHREGEN	ESE	11	6	6
STOCKHOLM	SPRUEHREGEN	NNE	13	5	8	MALLORCA	BEDECKT	S	37	21	23	MOSKAU	BEDECKT	STILL	2	6	3
HELSINKI	BEDECKT	NNE	24	1	5	LISSABON	WOLKIG	WSW	4	11	14	BELGRAD	WOLKENLOS	SE	7	6	19
KOPENHAGEN	BEDECKT	ESE	26	8	8	LAS PALMAS	HEITER	STILL	17	24	24	BUKAREST	BEDECKT	STILL	10	11	11
AMSTERDAM	BEDECKT	ESE	9	10	14	ZUERICH	HEITER	W	9	2	12	ATHEN	HEITER	STILL	13	22	22
LONDON	BEDECKT	NE	9	11	16	INNSBRUCK	HEITER	W	17	4	17	BOZEN	BEDECKT	STILL	8	16	16
PARIS	BEDECKT	E	15	13	18	WIEN	WOLKIG	SE	22	7	8	ROM	HEITER	NE	15	11	21

A S T R O N O M I S C H E D A T E N F U E R D E N 10. NOVEMBER 1984

STATION	SONNE		MOND		STATION	SONNE		MOND	
	AUFGANG UHR	UNTERGANG UHR	AUFGANG UHR	UNTERGANG UHR		AUFGANG UHR	UNTERGANG UHR	AUFGANG UHR	UNTERGANG UHR
FRANKFURT	06.31	15.48	16.38	08.18	NUERNBERG	06.19	15.40	16.31	08.06
FREIBURG	06.28	15.58	16.51	08.13	STUTTGART	06.25	15.50	16.42	08.11
MUENCHEN	06.13	15.42	16.36	07.58	TRIER	06.38	15.57	16.43	08.23

MONDPHASE 2 TAGE NACH VOLLMOND

M E S S U N G E N I N D E R F R E I E N A T M O S P H A E R E A M 9. NOVEMBER 1984 00 UHR



KENN- STATION ZIFFER

- 06610 PAYERNE
- 10739 STUTTGART
- 10868 MUENCHEN - OB. SCHLEISSHEIM
- 09393 LINDENBERG
- 09548 MEININGEN
- 11035 WIEN

BEMERKUNGEN :

Dieser Karte liegt die Beilage Nr. 39/1984 bei.