

Wetterkarte

des Deutschen Wetterdienstes

D 7311 A

Amtsblatt der Wetterämter Frankfurt am Main, Freiburg i. Br., München, Nürnberg, Stuttgart u. Trier

Erscheint täglich
Nur Postbezug
Preis monatl. DM 10,-
zuzüglich Porto

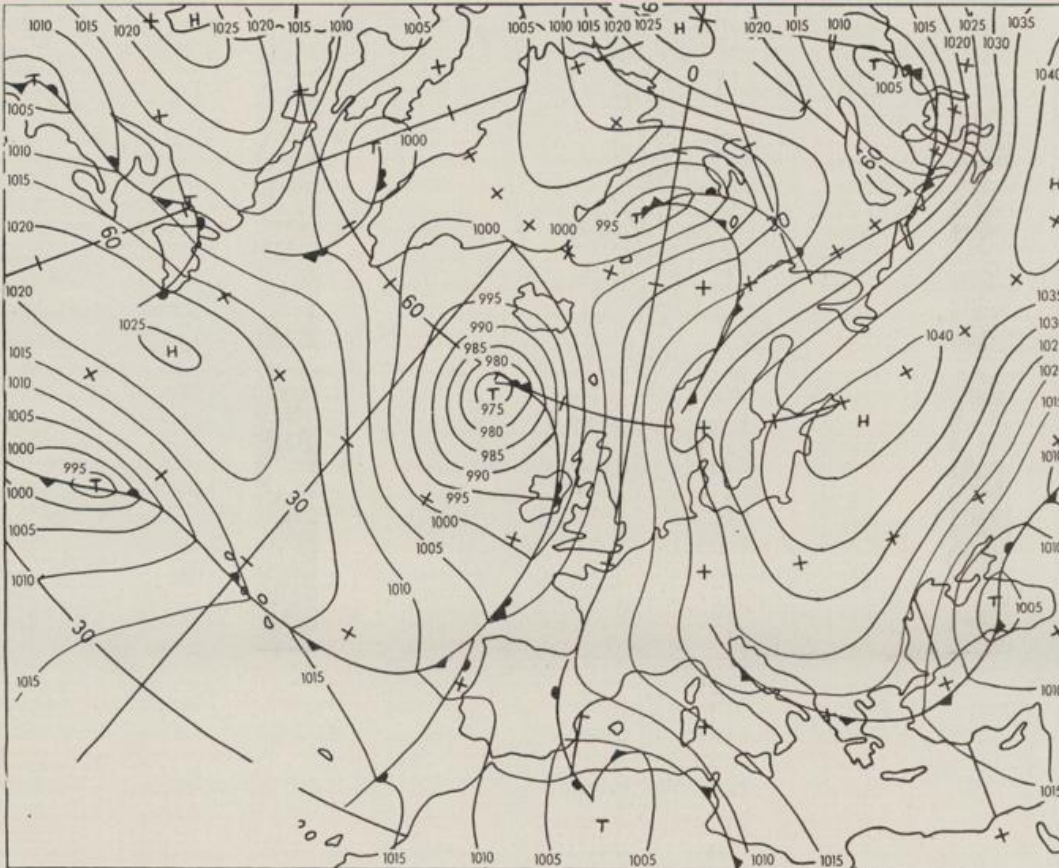
Druck und Verlag: Deutscher Wetterdienst - Wetteramt Frankfurt
Frankfurter Str. 135, 6050 Offenbach a.M., Tel. (0 69) 8 06 22 81

Bei unregelmäßiger Lieferung sind
Beschwerden schriftlich an das Wetteramt Frankfurt zu richten

Jahrgang 1984

Sonntag, den 11. November 1984

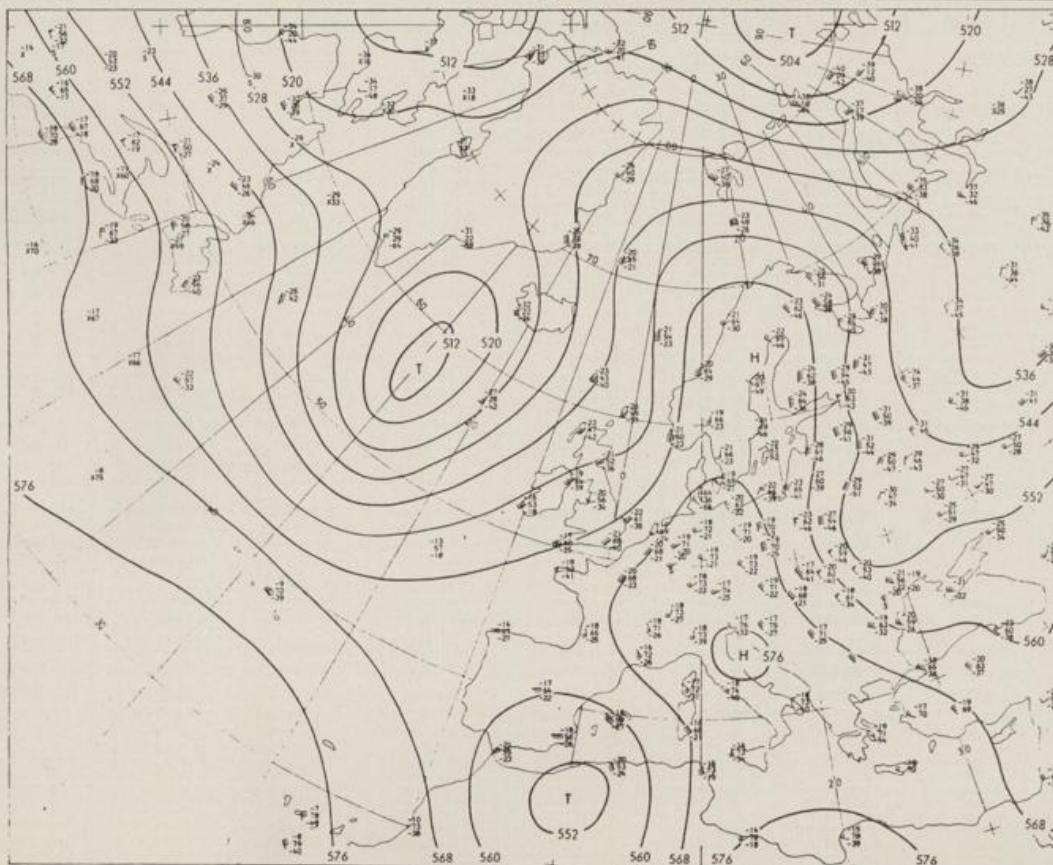
Nummer 316



Bodenwetterkarte
Vorhersage
für den

12.11. 00 Uhr

Alle Zeitangaben
in GMT
(Greenwich Mean
Time)
- Weltzeit -



Höhenwetterkarte
(Absolute Topographie 500 hPa
entsprechend ca. 5500 m Höhe)
vom

11.11. 00 Uhr

Maßstab 1:60 Mill.

W E T T E R M E L D U N G E N V O M 11. NOVEMBER 1984 06 UHR

STATION	HOEHE N N	WETTER	WIND IN KM/H	T E M P E R A T U R (GRAD CELSIUS)				TIEFSTWERT DER NACHT 2 MTR. BODEN	SONNEN- SCHEIN VORTAG IN STD.	NIEDER- SCHLAG 24 STG. IN MM	SCHNEE- HOEHE IN CM
				IN 2 MTR.	TAU- PUNKT	MAXIM. VORTAG	MITTEL VORTAG				
BERLIN	50	BEDECKT	ESE 24	4.1	1.6	7.0	6.9	4.1	4		
SCHLESWIG	43	BEDECKT	SSE 11	6.8	4.9	8.2	7.6	6.8	7		0.0
HELGOLAND	4	BEDECKT	SE 26	8.8	7.8	9.4	9.2	8.5	8		0.0
EMDEN	5	BEDECKT	ESE 11	7.8	7.0	10.8	8.3	6.5	6		
HAMBURG	16	BEDECKT	SE 28	6.9	5.3	8.0	7.2	6.8	6		0.0
BREMEN	3	BEDECKT	ESE 22	7.4	6.5	9.3	8.6	7.4	8		
LUECHOW	17	BEDECKT	ESE 17	6.8	4.9	7.4	7.1	6.7	6		0.0
OSNABRUECK	95	BEDECKT	E 11	7.3	5.7	12.0	8.8	7.0	3		
HANNOVER	56	BEDECKT	ESE 19	7.1	6.1	9.6	8.4	7.1	7		
ESSEN	154	BEDECKT	ESE 11	9.4	6.7	14.7	12.6	8.4	6	2.8	
AACHEN	202	BEDECKT	ENE 2	10.0	7.3	16.6	14.5	9.7	6	1.2	
KOELN-BONN	91	HEITER	SSE 6	6.7	5.3	13.3	10.3	6.2	5	0.8	
KAHLER ASTEN	839	WOLKIG	SSE 26	12.0	1.6	16.4	11.1	8.4	5	1.8	
KASSEL	231	WOLKIG	N 4	5.6	5.0	9.1	7.2	5.2	2		
GIESSEN	186	BEDECKT	NE 6	5.2	4.6	10.6	7.0	4.3	1	0.1	
BAD HERSFELD	212	BEDECKT	NE 7	5.5	4.9	10.5	6.0	3.4	1		
WASSERKUPPE	921	BEDECKT	SE 33	8.8	1.2	16.6	10.9	6.1	4	2.4	
KL.FELDBERG/TS.	805	BEDECKT	ESE 22	11.0	-0.2	15.2	12.1	10.1	5	1.4	
FRANKFURT/FLGH.	111	HEITER	NE 7	4.8	4.8	12.1	7.9	4.2	2	0.8	
OFFENBACH/MAIN	98	HEITER	NE 11	4.8	3.7	12.3	8.4	4.6	X		
DARMSTADT	108	HEITER	NNE 7	6.7	5.6	12.4	8.0	6.5	5	2.4	
NUERBURG	627	WOLKIG	SSE 15	5.7	4.0	13.4	9.0	5.2	5	1.5	0.0
KOELN	96	HEITER	S 9	7.2	5.6	12.3	9.7	7.2	X		
BAD MARIENBERG	547	WOLKIG	E 15	7.5	3.4	11.3	7.2	5.9	2	1.5	
TRIER PETRISBG.	265	HEITER	NE 11	6.0	4.5	11.6	9.0	5.7	3	0.4	
DEUSELBACH	480	WOLKIG	ESE 31	11.9	1.2	16.4	10.4	8.0	6	2.3	
WEINBIET	553	HEITER	ESE 26	5.2	3.5	8.5	6.3	5.2	4	3.5	
THOLEY	396	HEITER	NE 19	6.3	4.2	12.0	8.1	6.3	5	2.0	
SAARBRUECKEN	322	HEITER	ENE 19	5.6	5.2	11.3	7.8	5.4	4	0.9	
OEHRINGEN	276	BEDECKT	E 13	6.0	4.7	11.9	7.4	5.4	5	4.2	
STUTT GART	314	BEDECKT	E 6	4.0	3.1	12.4	7.0	3.5	2	5.0	
STUTT GART-ECHT.	396	WOLKIG	SSE 2	2.7	1.5	12.8	6.0	0.8	0	X	
STOETTEN	734	NEBEL	E 28	2.7	2.7	11.2	4.3	2.5	3	5.3	
FREUDENSTADT	797	WOLKIG	STILL	10.2	-0.5	16.8	12.0	9.0	4	4.2	
KLIPPENECK	973	WOLKIG	E 20	11.3	-2.1	18.9	14.0	11.2	8	7.1	
ULM	522	SPRUEHREGEN	NE 7	4.4	3.8	6.4	4.7	4.4	5	0.1	0.1
MANNHEIM	96	NEBEL	STILL	2.4	2.2	11.1	6.9	1.9	0	1.5	
KARLSRUHE	112	WOLKIG	NE 11	6.1	4.7	11.7	7.8	6.0	5	2.5	
FREIBURG	269	NEBEL	SSW 4	5.7	5.5	8.1	6.6	5.7	6		
FELDBERG/SCHW.	1486	BEDECKT	ESE 35	13.3	-5.8	15.1	12.2	11.0	8	5.9	
KONSTANZ	443	NEBEL	SSW 2	2.7	2.7	9.4	6.4	2.3	-1	2.8	
WUERZBURG	268	BEDECKT	E 17	6.5	5.3	9.3	7.7	6.2	6		
BAD KISSINGEN	262	BEDECKT	NE 4	5.9	5.1	8.7	7.4	4.9	2		
BAMBERG	239	HEITER	WNW 4	3.0	2.3	8.6	6.4	2.1	1		
COBURG	337	NEBEL	E 2	3.8	3.8	8.2	5.6	3.8	1		0.0
HOF	567	HEITER	E 15	5.7	5.1	9.5	5.2	3.0	0		
NUERNBERG/FLGH.	319	WOLKIG	E 6	4.7	4.3	8.6	7.3	2.9	2		
WEIDEN	438	BEDECKT	W 6	2.5	1.8	8.3	4.9	2.2	-1		
WEISSENBERG/BAY	422	BEDECKT	W 6	6.7	5.7	7.8	6.2	5.4	5		
REGENSBURG	366	WOLKENLOS	N 7	2.2	1.5	7.7	6.9	2.2	1		0.0
AUGSBURG	461	BEDECKT	E 4	5.2	4.8	6.9	5.6	5.2	5		
MUENCHEN-RIEM	530	NEBEL	ESE 13	3.7	3.7	9.9	5.5	3.4	4	4.6	
MUEHL DORF	401	NEBEL	E 6	4.3	4.3	9.0	7.2	4.0	4	0.9	
PASSAU	409	NEBEL	E 4	2.1	2.1	8.0	5.8	1.9	1		
GR. ARBER	1445	HEITER	E 15	4.7	1.2	11.3	10.2	4.2	X	6.8	
KEMPTEN	705	HEITER	STILL	0.2	0.2	17.4	7.1	0.2	-3	7.2	
OBERSTDORF	810	HEITER	STILL	1.3	-0.2	18.8	6.5	1.0	-2	6.0	
GARMISCH-PARTK.	719	WOLKIG	STILL	0.0	-0.6	18.7	5.3	-0.7	-4	7.1	
ZUGSPITZE	2960	HEITER	SE 4	1.8	-10.5	3.6	1.1	0.0	X	8.4	70
HOHENPEISSENBG.	977	HEITER	SE 13	11.7	-3.9	17.3	13.0	10.5	7	7.9	
WENDELSTEIN	1832	HEITER	N 4	9.1	-1.9	12.5	10.3	7.9	1	7.8	

A U S K U E N F T E U N D B E R A T U N G E N E R T E I L E N :

LAND HESSEN WETTERAMT FRANKFURT FRANKFURTER STR. 135 6050 OFFENBACH/MAIN TEL. (069) 8062 634/549	LAND BADEN-WUERTTEMBERG (OST) WETTERAMT STUTT GART AM SCHNARRENBERG 17 7000 STUTT GART 50 TEL. (0711) 541122	LAND BAYERN (NORD) WETTERAMT NUERNBERG FLUGHAFENSTR. 100 8500 NUERNBERG TEL. (0911) 525001
LAND RHEINLAND-PFALZ/SAARLAND WETTERAMT TRIER PETRISBERG 5500 TRIER TEL. (0651) 45045	LAND BADEN-WUERTTEMBERG (WEST) WETTERAMT FREIBURG STEFAN-MEIER-STR. 4 7800 FREIBURG 1 TEL. (0761) 273057	LAND BAYERN (SUED) WETTERAMT MUENCHEN BAVARIARING 10 8000 MUENCHEN 2 TEL. (089) 530084-88

F E R N S P R E C H A N S A G E D I E N S T :

WAEHLE IM ORTSNETZ
 REISEWETTER/WINTERSPORT- ... RUF-NR. 11600 ODER 011600
 ALLGEMEINER WETTERBERICHT... RUF-NR. 1164 ODER 01164
 STRASSENWETTERVORHERSAGE ... RUF-NR. 1169 ODER 01169
 WITTERUNGSHINWEISE
 FUER DIE LANDWIRTSCHAFT RUF-NR. 1154 ODER 01154
 ABWEICHENDE RUFNUMMERN BITTE DEM AMTLICHEN FERNSPRECHBUCH ENTNEHMEN.

WEITERE MESSUNGEN UND BEOBACHTUNGEN VOM 11. NOVEMBER 1984 06 UHR

STATION	BAROM. HOEHE	LUFTDR. IN HPA BEZOGEN AUF N N	ERDBODEN-ZUSTAND	ERDBODEN-TEMPERATUREN IN GRAD CEL. 06 UHR VORTAGS				EXTREMWERTE DER LUFTTEMPERATUR IN GRAD CELSIUS IN DER DEKADE VOM: 11.11. - 20.11.				
				10 CM TIEFE	20 CM TIEFE	50 CM TIEFE	100CM TIEFE	BEOBSCHT.-ZEITRAUM	ABSOL. MAXIM. DATUM	ABSOL. MINIM. DATUM		
SCHLESWIG	48	1024.0	FEUCHT	7.9	8.0	8.8	10.0	1947-1983	14.0	19.11.1970	-7.7	16.11.1965
HAMBURG	16	1024.0	FEUCHT	7.2	6.5	9.6	9.9	1931-1983	15.0	13.11.1938	-9.7	16.11.1965
BREMEN	5	1021.6	FEUCHT	7.4	8.6	8.5	10.1	1890-1983	16.6	16.11.1895	-11.7	17.11.1919
BERLIN	49	1028.1	FEUCHT	6.3	6.5	7.3	9.0	1909-1983	15.8	13.11.1938	-13.5	18.11.1919
HANNOVER	54	1023.2	FEUCHT	7.0	7.3	8.2	X	1936-1983	18.0	13.11.1938	-11.1	17.11.1952
MUENSTER	71	1020.0	FEUCHT	7.5	7.9	9.5	10.3	1891-1983	18.5	13.11.1938	-10.9	17.11.1919
KASSEL	233	1022.8	FEUCHT	6.9	7.5	8.8	10.3	1951-1983	16.4	15.11.1974	-8.6	15.11.1983
AACHEN	205	1017.9	FEUCHT	9.2	9.2	10.0	10.8	1891-1983	18.5	13.11.1938	-8.4	20.11.1909
HOF	568	1024.3	FEUCHT	4.3	5.7	6.9	8.3	1947-1983	13.9	11.11.1977	-11.9	16.11.1965
BAD KISSINGEN	266	1023.6	TROCKEN	6.7	6.8	7.6	9.4	1946-1983	16.2	11.11.1963	-9.9	16.11.1965
KL.FELDBERG/TS.	802	-	FEUCHT	4.7	5.1	6.5	7.1	1936-1983	13.5	14.11.1938	-10.1	16.11.1965
TRIER	273	1019.7	FEUCHT	7.3	7.8	9.4	10.6	1948-1983	16.7	11.11.1963	-8.8	15.11.1983
NUERNBERG	312	1023.8	TROCKEN	7.8	8.1	8.7	10.4	1936-1983	16.8	11.11.1963	-11.6	15.11.1983
KARLSRUHE	145	1020.3	FEUCHT	6.2	7.6	10.0	11.5	1876-1983	19.7	11.11.1963	-8.0	18.11.1902
STUTTGART-ECHT.	419	1021.3	TROCKEN	6.7	8.1	9.4	10.7	1900-1983	18.9	13.11.1938	-11.0	16.11.1952
PASSAU	408	1025.2	FEUCHT	5.2	6.4	8.7	10.3	1948-1983	16.3	12.11.1977	-11.4	15.11.1983
MUENCHEN-RIEM	529	1023.1	TROCKEN	6.5	7.1	8.2	9.4	1940-1983	19.8	16.11.1974	-11.6	15.11.1983
FREIBURG	300	1019.8	FEUCHT	7.3	7.7	9.8	11.1	1949-1983	20.5	15.11.1963	-6.1	16.11.1965
HOHENPEISSENBG.	986	-	TROCKEN	3.2	4.5	6.9	8.2	1879-1983	18.3	12.11.1969	-12.5	19.11.1902

A U S L A N D

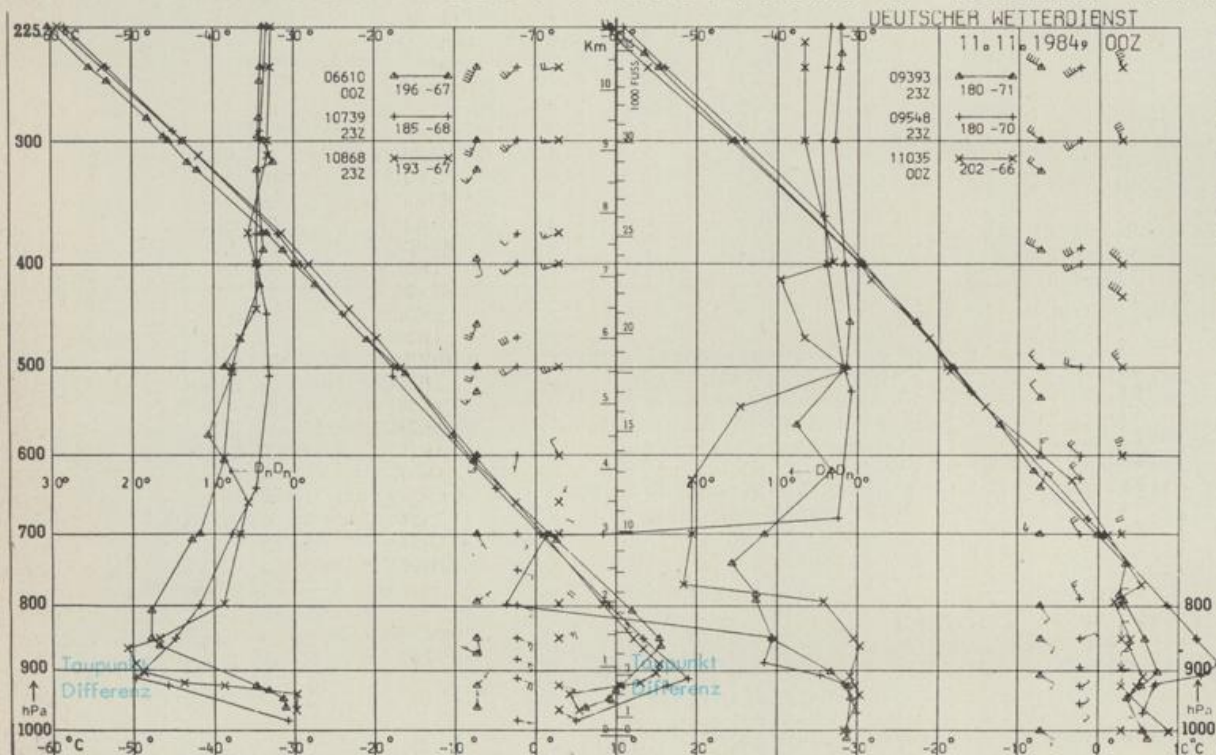
STATION	WETTER	TEMPER. WIND IN 6 UHR TAG			STATION	WETTER	TEMPER. WIND IN 6 UHR TAG			STATION	WETTER	TEMPER. WIND IN 6 UHR TAG					
		KM/H	MAX	VOR			KM/H	MAX	VOR			KM/H	MAX	VOR			
REYKJAVIK	WOLKIG	ESE	9	1	4	BARCELONA	BEDECKT	NE	44	17	21	PRAG	BEDECKT	E	7	5	12
OSLO	NEBEL	STILL	2	2	2	MADRID	HEITER	NNW	15	11	12	WARSCHAU	BEDECKT	ENE	19	2	7
STOCKHOLM	BEDECKT	SE	9	4	4	MALLORCA	SPRUEHREGEN	ENE	33	16	23	MOSKAU	SCHNEEFALL	NNW	4	-8	1
HELSINKI	BEDECKT	N	6	-4	-2	LISSABON	WOLKENLOS	NNW	26	13	17	BELGRAD	BEDECKT	NW	15	8	19
KOPENHAGEN	BEDECKT	SE	37	6	8	LAS PALMAS	WOLKIG	STILL	20	23	23	BUKAREST	BEDECKT	E	19	8	12
AMSTERDAM	BEDECKT	E	7	9	15	ZUERICH	NEBEL	NNW	2	1	10	ATHEN	HEITER	STILL	14	21	
LONDON	NEBEL	ESE	7	9	14	INNSBRUCK	HEITER	WSW	4	0	17	BOZEN	HEITER	STILL	3	17	
PARIS	NEBEL	ENE	4	10	17	WIEN	HEITER	NW	13	4	12	ROM	WOLKENLOS	NE	11	11	23

A S T R O N O M I S C H E D A T E N F U E R D E N 12. NOVEMBER 1984

STATION	SONNE		MOND		STATION	SONNE		MOND	
	AUFGANG UHR	UNTERGANG UHR	AUFGANG UHR	UNTERGANG UHR		AUFGANG UHR	UNTERGANG UHR	AUFGANG UHR	UNTERGANG UHR
FRANKFURT	06.34	15.45	18.01	10.35	NUERNBERG	06.22	15.37	17.55	10.22
FREIBURG	06.31	15.55	18.17	10.27	STUTTGART	06.28	15.47	18.07	10.26
MUENCHEN	06.16	15.39	18.02	10.12	TRIER	06.41	15.54	18.06	10.40

M O N D P H A S E 4 T A G E N A C H V O L L M O N D

M E S S U N G E N I N D E R F R E I E N A T M O S P H A E R E A M 11. NOVEMBER 1984 00 UHR



KENN- STATION ZIFFER

06610 PAYERNE
10739 STUTTGART
10868 MUENCHEN - OB.SCHLEISSHEIM
09393 LINDENBERG
09548 MEININGEN
11035 WIEN

BEMERKUNGEN :