

Wetterkarte

des Deutschen Wetterdienstes

D 7311 A

Amtsblatt der Wetterämter Frankfurt am Main, Freiburg i. Br., München, Nürnberg, Stuttgart u. Trier

Erscheint täglich
Nur Postbezug
Preis monatl. DM 10,-
zuzüglich Porto

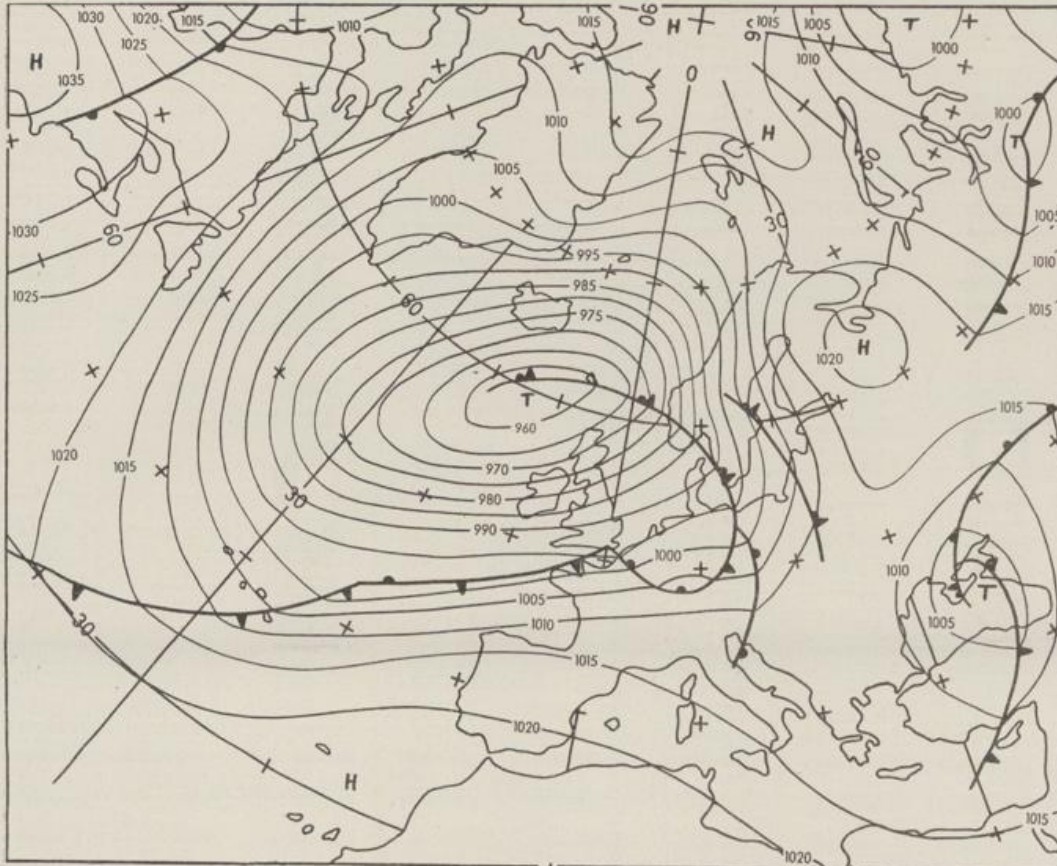
Druck und Verlag: Deutscher Wetterdienst - Wetteramt Frankfurt
Frankfurter Str. 135, 6050 Offenbach a.M., Tel. (069) 8 06 22 81

Bei unregelmäßiger Lieferung sind
Beschwerden schriftlich an das Wetteramt Frankfurt zu richten

Jahrgang 1984

Donnerstag, den 22. November 1984

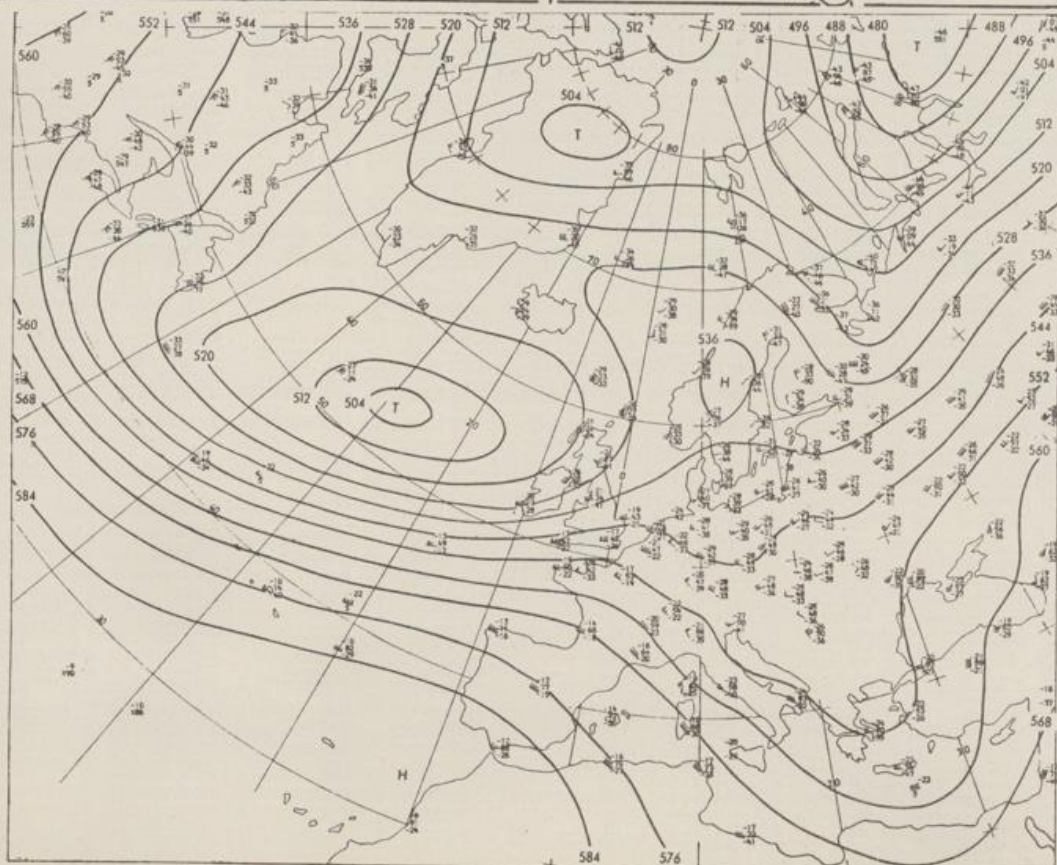
Nummer 327



Bodenwetterkarte
Vorhersage
für den

23.11. 00 Uhr

Alle Zeitangaben
in GMT
(Greenwich Mean
Time)
- Weltzeit -



Höhenwetterkarte
(Absolute Topographie 500 hPa
entsprechend ca. 5500 m Höhe)
vom

22.11. 00 Uhr

Maßstab 1:60 Mill.

W E T T E R M E L D U N G E N V O M 22.NOVEMBER 1984 06 UHR

STATION	HOEHE N N	WETTER	WIND IN KM/H	T E M P E R A T U R (GRAD CELSIUS)					SONNEN- SCHEIN VORTAG IN STD.	NIEDER- SCHLAG 24 STG. IN MM	SCHNEE- HOEHE IN CM	
				IN 2 MTR.	TAU- PUNKT	MAXIM. VORTAG	MITTEL VORTAG	TIEFSTWERT DER NACHT 2 MTR. BODEN				
BERLIN	50	HEITER	S 7	4.6	3.7	6.9	5.4	4.5	2		1	
SCHLESWIG	43	BEDECKT	SSW 13	5.6	5.6	5.2	4.6	4.4	4		10	
HELGOLAND	4	SPRUEHREGEN	S 44	8.1	6.8	9.4	7.9	7.5	6		10	
EMDEN	5	REGEN	S 26	6.7	5.9	8.9	6.4	5.2	4		13	
HAMBURG	16	WOLKIG	SSE 13	5.2	4.1	6.5	6.2	5.2	3		11	
BREMEN	3	BEDECKT	SSE 24	6.6	4.9	8.2	5.2	4.6	3		7	
LUECHOW	17	HEITER	SSE 7	3.2	2.7	5.9	5.4	3.0	1		3	
OSNABRUECK	95	REGEN	S 22	7.4	5.8	8.5	6.9	6.4	5		6	
HANNOVER	56	BEDECKT	S 17	6.3	4.4	7.6	6.2	5.4	1		7	
ESSEN	154	REGEN	S 22	7.3	5.9	9.0	7.0	6.2	5		6	
AACHEN	202	REGEN	SSW 35	8.8	6.2	9.2	7.7	7.2	5	1.1	7	
KOELN-BONN	91	REGEN	SE 15	7.7	6.5	10.2	5.2	2.2	0	0.7	9	
KAHLER ASTEN	839	REGEN	SSW 33	2.7	2.7	2.8	2.0	2.2	2		9	RESTE
KASSEL	231	BEDECKT	SSW 20	6.1	5.1	5.7	4.9	4.2	3		3	
GIESSEN	186	REGEN	SSE 19	5.9	5.5	7.1	6.2	4.1	1		6	
BAD HERSFELD	212	BEDECKT	WSW 11	7.4	5.1	6.5	5.5	5.3	2		5	
WASSERKUPPE	921	IN WOLKEN	WSW 39	2.3	2.3	2.4	1.2	1.6	1		2	RESTE
KL.FELDBERG/TS.	805	REGEN	S 24	2.7	2.7	3.2	2.0	2.3	2		10	
FRANKFURT/FLGH.	111	REGEN	S 19	6.8	6.0	8.4	6.0	5.1	3	0.2	9	
OFFENBACH/MAIN	98	REGEN	S 19	7.0	5.8	7.9	5.9	5.1	X		12	
DARMSTADT	108	REGEN	SSE 26	6.8	6.0	8.6	6.2	5.4	3	0.4	8	
NUERBURG	627	REGEN	SW 37	5.0	4.4	5.2	3.7	3.6	4	0.3	8	
KOBLENZ	96	REGEN	S 13	8.2	6.6	9.6	7.3	6.7	X	0.5	5	
BAD RIENBERG	547	REGEN	SSE 24	4.5	4.1	4.8	3.4	3.3	2		8	
TRIER PETRISBG.	265	REGEN	SSW 28	7.8	6.4	8.7	6.1	5.6	4	0.9	11	
DEUSELBACH	480	REGEN	S 26	6.2	5.4	6.7	4.9	4.6	3		10	
WEINBIET	553	REGEN	SSW 37	5.2	4.3	5.9	4.3	3.8	3	0.5	5	
THOLEY	396	REGEN	SSW 24	6.4	5.6	7.0	5.2	4.8	3		19	
SAARBRUECKEN	322	REGEN	SSW 22	7.1	6.7	8.6	5.6	5.0	4	0.1	10	
OEHRINGEN	276	REGEN	ESE 6	6.4	4.9	8.2	5.8	5.5	3		9	
STUTTGART	314	REGEN	SSE 13	5.6	4.5	8.8	5.6	5.3	4	1.2	4	
STUTTGART-ECHT.	396	REGEN	S 6	4.8	3.3	8.0	4.8	2.6	1	X	5	
STOETTEN	734	REGEN	SSW 20	3.6	2.7	5.8	3.5	2.6	1	0.2	5	
FREUDENSTADT	797	SPRUEHREGEN	SW 11	4.3	3.6	4.3	3.1	2.9	2		24	
KLIPPENECK	973	BEDECKT	SSW 24	3.3	2.6	3.8	2.3	1.2	1		3	
ULM	522	REGEN	SSW 9	2.7	2.3	5.7	3.9	2.4	1		7	
MANNHEIM	96	REGEN	S 15	6.6	6.0	8.5	5.9	4.8	3	0.1	10	
KARLSRUHE	112	REGEN	S 7	7.8	7.0	10.5	6.2	5.6	3	0.6	5	
FREIBURG	269	BEDECKT	SW 30	10.9	2.1	10.4	8.1	7.9	6	0.1	1	
FELDBERG/SCHW.	1486	SCHNEEFALL	SSW 65	-0.3	-0.3	0.1	-1.0	-0.8	-1		5	17
KONSTANZ	443	REGEN	SE 4	4.6	4.2	7.7	5.3	4.0	1	0.1	4	
WUERZBURG	268	REGEN	S 13	4.7	3.3	6.8	4.6	4.3	2	0.2	3	
BAD KISSINGEN	262	BEDECKT	S 9	5.0	3.5	6.1	4.8	5.0	4		4	
BAMBERG	239	BEDECKT	ESE 13	4.8	3.8	6.3	4.6	3.4	2		2	
COBURG	337	BEDECKT	S 11	4.4	3.5	5.8	4.5	4.4	3		2	
HOF	567	BEDECKT	SSE 13	3.9	3.0	4.4	3.5	3.7	3		1	
NUERNBERG/FLGH.	319	BEDECKT	ESE 9	4.6	3.1	6.6	4.8	4.4	4		2	
WEIDEN	438	BEDECKT	SSE 9	3.6	2.9	4.4	4.4	3.6	2		1	
WEISSENBURG/BAY	422	BEDECKT	SSW 15	5.2	3.5	6.3	5.0	4.5	3		1	
REGENSBURG	366	BEDECKT	SE 7	3.4	2.8	5.6	4.2	3.4	1		1	
AUGSBURG	461	BEDECKT	SSE 11	2.6	1.7	6.4	4.4	2.0	1		5	
MUENCHEN-RIEM	530	BEDECKT	S 9	2.5	1.3	5.9	3.5	1.8	-2	0.4	5	
MUEHLDORF	401	BEDECKT	E 4	1.6	1.2	6.3	4.4	1.4	-1	0.1	3	
PASSAU	409	HEITER	E 2	4.0	3.6	6.6	4.4	4.0	1	0.3	3	
GR.ARBER	1445	IN WOLKEN	SW 28	-1.0	-1.0	-1.5	-1.9	-2.0	X	1.2	11	11
KEMPTEN	705	REGEN	SSE 6	2.5	0.9	6.5	3.8	1.1	-1		3	
OBERSTORF	810	BEDECKT	SSW 4	0.8	0.6	5.4	2.3	0.0	-1		6	
GARMISCH-PARTK.	719	BEDECKT	WSW 2	-0.2	-0.6	6.3	2.9	-2.0	-5	0.1	0.2	
ZUGSPITZE	2960	BEDECKT	W 50	-9.5	-11.0	-6.0	-9.9	-12.0	X		6	100
HOHENPEISSENBG.	977	BEDECKT	SSW 20	3.1	-3.9	4.2	2.3	1.6	0		2	
WENDELSTEIN	1832	HEITER	SW 31	-2.8	-7.7	-1.6	-2.6	-4.1	-6	0.5	3	5

A U S K U E N F T E U N D B E R A T U N G E N E R T E I L E N :

LAND HESSEN WETTERAMT FRANKFURT FRANKFURTER STR. 135 6050 OFFENBACH/MAIN TEL. (069) 8062 634/549	LAND BADEN-WUERTEMBERG (OST) WETTERAMT STUTTGART AM SCHNARRENBERG 17 7000 STUTTGART 50 TEL. (0711) 541122	LAND BAYERN (NORD) WETTERAMT NUERNBERG FLUGHAFENSTR. 100 NUERNBERG TEL. (0911) 525001
LAND RHEINLAND-PFALZ/SAARLAND WETTERAMT TRIER PETRISBERG 5500 TRIER TEL. (0651) 45045	LAND BADEN-WUERTEMBERG (WEST) WETTERAMT FREIBURG STEFAN-MEIER-STR. 4 7800 FREIBURG 1 TEL. (0761) 273057	LAND BAYERN (SUED) WETTERAMT MUENCHEN BAVARIARING 10 8000 MUENCHEN 2 TEL. (089) 530084-88

F E R N S P R E C H A N S A G E D I E N S T

WAEHLE IM ORTSNETZ
 REISEWETTER/WINTERSPORT- ... RUF-NR. 11600 ODER 011600
 ALLGEMEINER WETTERBERICHT... RUF-NR. 1164 ODER 01164
 STRASSENWETTERVORHERSAGE ... RUF-NR. 1169 ODER 01169
 WITTERUNGSHINWEISE
 FUER DIE LANDWIRTSCHAFT RUF-NR. 1154 ODER 01154
 ABWEICHENDE RUFNUMMERN BITTE DEM AMTLICHEN FERNSPRECHBUCH ENTNEHMEN.

WEITERE MESSUNGEN UND BEOBACHTUNGEN VOM 22. NOVEMBER 1984 06 UHR

STATION	BAROM. HOEHE	LUFTDR. IN HPA BEZOGEN AUF N N	ERDBODEN-ZUSTAND	ERDBODEN-TEMPERATUREN IN GRAD CEL. 06 UHR VORTAGS				EXTREMWERTE DER LUFTTEMPERATUR IN GRAD CELSIUS IN DER DEKADE VOM: 21.11. - 30.11.				
				10 CM TIEFE	20 CM TIEFE	50 CM TIEFE	100CM TIEFE	BEOBACHT. ZEITRAUM	ABSOL. MAXIM.	ABSOL. MINIM.	DATUM	DATUM
SCHLESWIG	48	1000.2	NASS	2.1	2.2	4.6	7.5	1947-1983	12.7	21.11.1947	-11.5	30.11.1973
HAMBURG	16	1002.5	FEUCHT	3.9	3.0	6.3	7.6	1931-1983	14.6	21.11.1947	-15.4	23.11.1965
BREMEN	5	1000.9	FEUCHT	3.8	4.4	5.1	8.0	1890-1983	15.4	21.11.1947	-14.1	23.11.1965
BERLIN	49	1007.3	FEUCHT	2.3	2.5	4.1	6.4	1909-1983	14.5	30.11.1953	-16.1	23.11.1965
HANNOVER	54	1003.6	FEUCHT	3.6	4.2	5.6	X	1936-1983	14.8	22.11.1947	-17.1	23.11.1965
MUENSTER	71	1001.8	FEUCHT	5.0	5.7	7.1	8.6	1891-1983	15.7	27.11.1983	-12.7	28.11.1915
KASSEL	233	1005.0	FEUCHT	3.8	4.3	6.1	8.4	1951-1983	14.0	24.11.1951	-12.0	23.11.1965
AACHEN	205	999.5	FEUCHT	6.5	6.9	8.4	9.8	1891-1983	18.0	29.11.1979	-8.9	21.11.1902
HOF	568	1009.5	FEUCHT	2.2	2.3	4.5	6.4	1947-1983	12.1	27.11.1983	-15.0	30.11.1973
BAD KISSINGEN	266	1008.3	FEUCHT	3.8	4.3	5.4	7.5	1946-1983	14.5	22.11.1947	-10.4	25.11.1956
KL.FELDBERG/TS.	802	-	FEUCHT	2.1	2.4	3.9	5.3	1936-1983	13.6	29.11.1979	-9.2	25.11.1975
TRIER	273	1004.0	FEUCHT	5.6	6.1	7.5	9.2	1948-1983	15.5	28.11.1953	-8.6	30.11.1973
NUERNBERG	312	1010.5	FEUCHT	4.1	5.0	6.8	8.7	1936-1983	14.6	22.11.1969	-12.9	25.11.1962
KARLSRUHE	145	1008.8	FEUCHT	5.0	6.2	8.3	9.8	1876-1983	17.7	22.11.1930	-12.5	27.11.1890
STUTTGART-ECHT.	419	1010.4	FEUCHT	5.4	6.3	7.4	9.1	1900-1983	17.5	23.11.1980	-16.0	29.11.1915
PASSAU	408	1014.0	FEUCHT	3.2	4.0	6.3	8.4	1948-1983	15.2	26.11.1960	-15.0	25.11.1975
MUENCHEN-RIEM	529	1014.4	FEUCHT	3.5	4.6	6.1	8.0	1940-1983	16.2	23.11.1980	-14.9	25.11.1975
FREIBURG	300	1009.4	FEUCHT	5.3	6.1	8.4	10.0	1949-1983	20.3	29.11.1970	-7.9	24.11.1962
HOHENPEIßENBG.	986	-	FEUCHT	1.6	2.4	4.8	7.1	1879-1983	16.7	29.11.1930	-14.9	26.11.1890

A U S L A N D

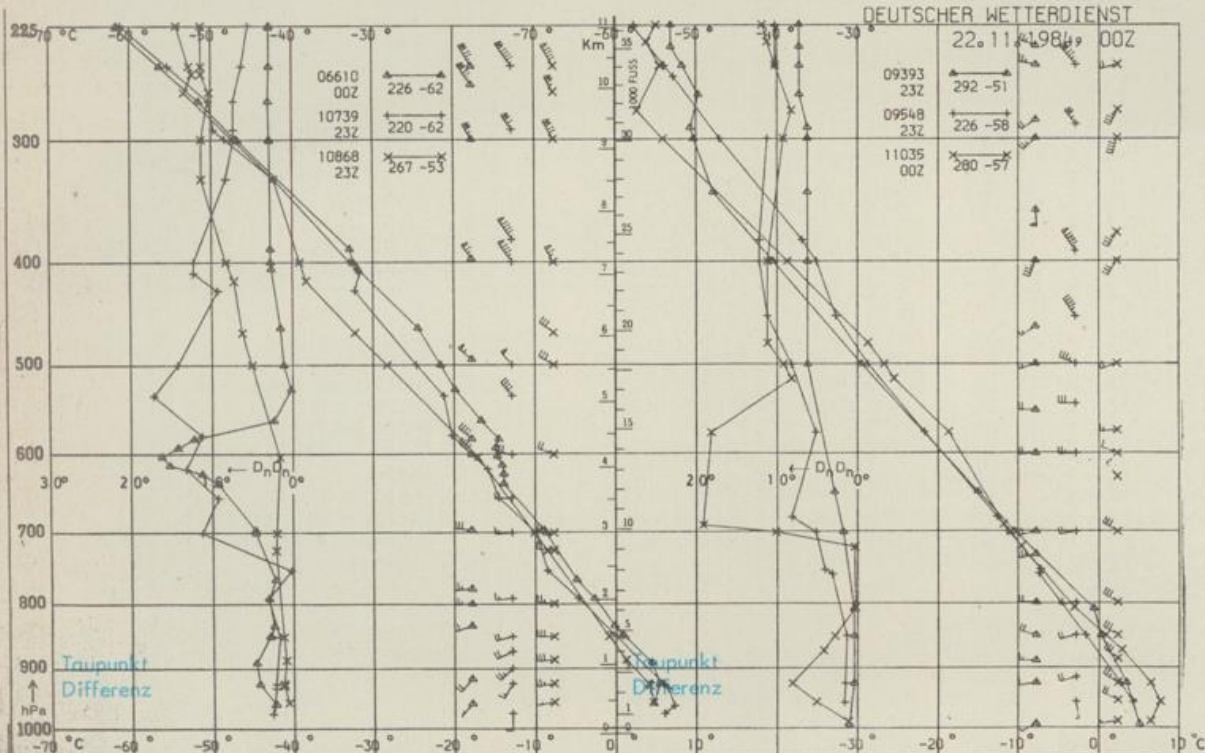
STATION	WETTER	TEMPER. WIND			STATION	WETTER	TEMPER. WIND			STATION	WETTER	TEMPER. WIND					
		IN	6 UHR	MAX VOR TAG			IN	6 UHR	MAX VOR TAG			IN	6 UHR	MAX VOR TAG			
REYKJAVIK	HEITER	ENE	13	0	4	BARCELONA	HEITER	STILL	9	19	PRAG	HEITER	SW	26	4	7	
OSLO	SPRUEHREGEN	E	9	0	-2	MADRID	SPRUEHREGEN	SW	19	11	14	WARSCHAU	BEDECKT	S	11	0	1
STOCKHOLM	NEBEL	ENE	9	1	3	MALLORCA	WOLKIG	STILL	11	21	MOSKAU	BEDECKT	WSW	4	-3	-4	
HELSINKI	SCHNEEFALL	NE	9	-2	-1	LISSABON	WOLKIG	SW	11	15	18	BELGRAD	HEITER	S	7	2	6
KOPENHAGEN	SPRUEHREGEN	ESE	22	5	5	LAS PALMAS	HEITER	N	22	18	23	BUKAREST	NEBEL	STILL	3	4	4
AMSTERDAM	REGEN	S	37	9	12	ZUERICH	REGEN	SSE	13	5	8	ATHEN	HEITER	STILL	11	20	20
LONDON	BEDECKT	SW	30	13	12	INNSBRUCK	BEDECKT	WSW	4	2	7	BOZEN	HEITER	STILL	-1	9	9
PARIS	REGEN	S	30	12	13	WIEN	WOLKIG	W	20	7	7	ROM	HEITER	STILL	8	17	17

A S T R O N O M I S C H E D A T E N F U E R D E N 23. NOVEMBER 1984

STATION	SONNE		MOND		STATION	SONNE		MOND	
	AUFGANG UHR	UNTERGANG UHR	AUFGANG UHR	UNTERGANG UHR		AUFGANG UHR	UNTERGANG UHR	AUFGANG UHR	UNTERGANG UHR
FRANKFURT	06.52	15.33	07.27	15.46	NUERNBERG	06.39	15.25	07.15	15.39
FREIBURG	06.47	15.43	07.22	15.59	STUTTGART	06.44	15.35	07.20	15.50
MUENCHEN	06.32	15.28	07.07	15.44	TRIER	06.58	15.41	07.32	15.51

MONDPHASE 1 TAG NACH NEUMOND

M E S S U N G E N I N D E R F R E I E N A T M O S P H A E R E A M 22. NOVEMBER 1984 00 UHR



KENN- STATION ZIFFER

06610 PAYERNE
10739 STUTTGART
10868 MUENCHEN - OB. SCHLEICHSHEIM
09393 LINDENBERG
09548 MEININGEN
11035 WIEN

BEMERKUNGEN