

# Wetterkarte

des Deutschen Wetterdienstes

D 7311 A

Amtsblatt der Wetterämter Frankfurt am Main, Freiburg i. Br., München, Nürnberg, Stuttgart u. Trier

Erscheint täglich  
Nur Postbezug  
Preis monatl. DM 10,-  
zuzüglich Porto

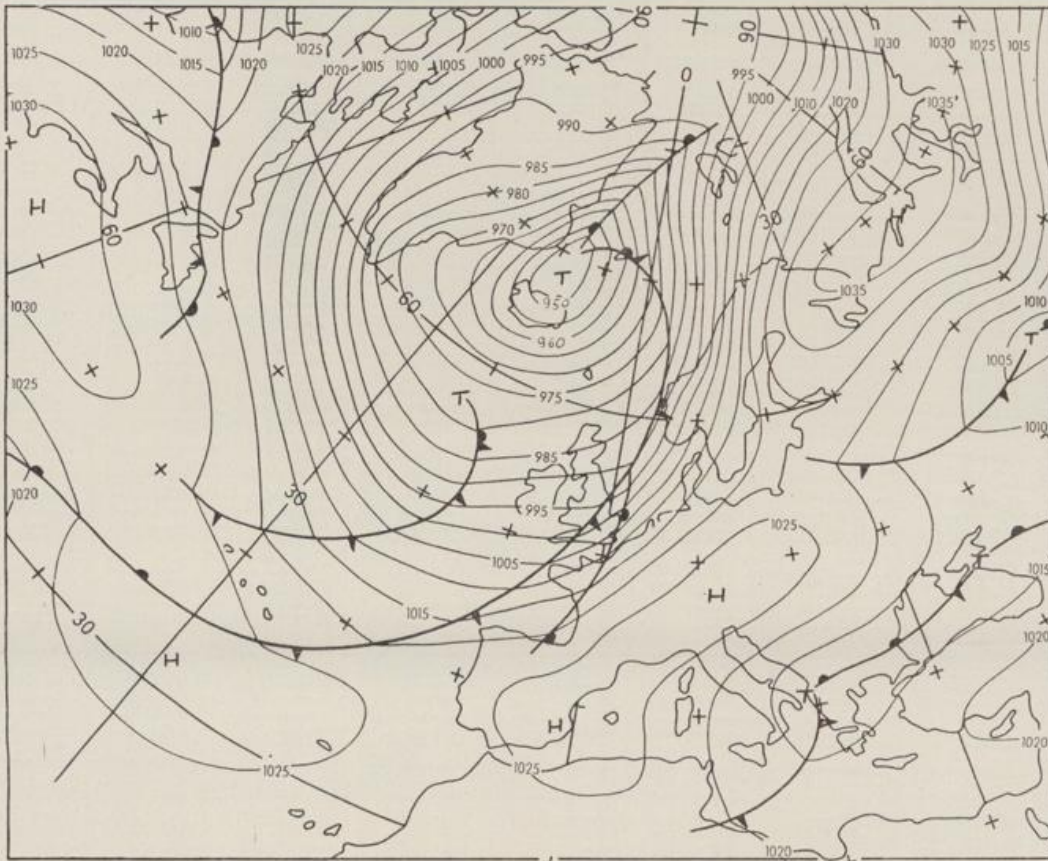
Druck und Verlag: Deutscher Wetterdienst - Wetteramt Frankfurt  
Frankfurter Str. 135, 6050 Offenbach a.M., Tel. (069) 8 06 22 81

Bei unregelmäßiger Lieferung sind  
Beschwerden schriftlich an das Wetteramt Frankfurt zu richten

Jahrgang 1984

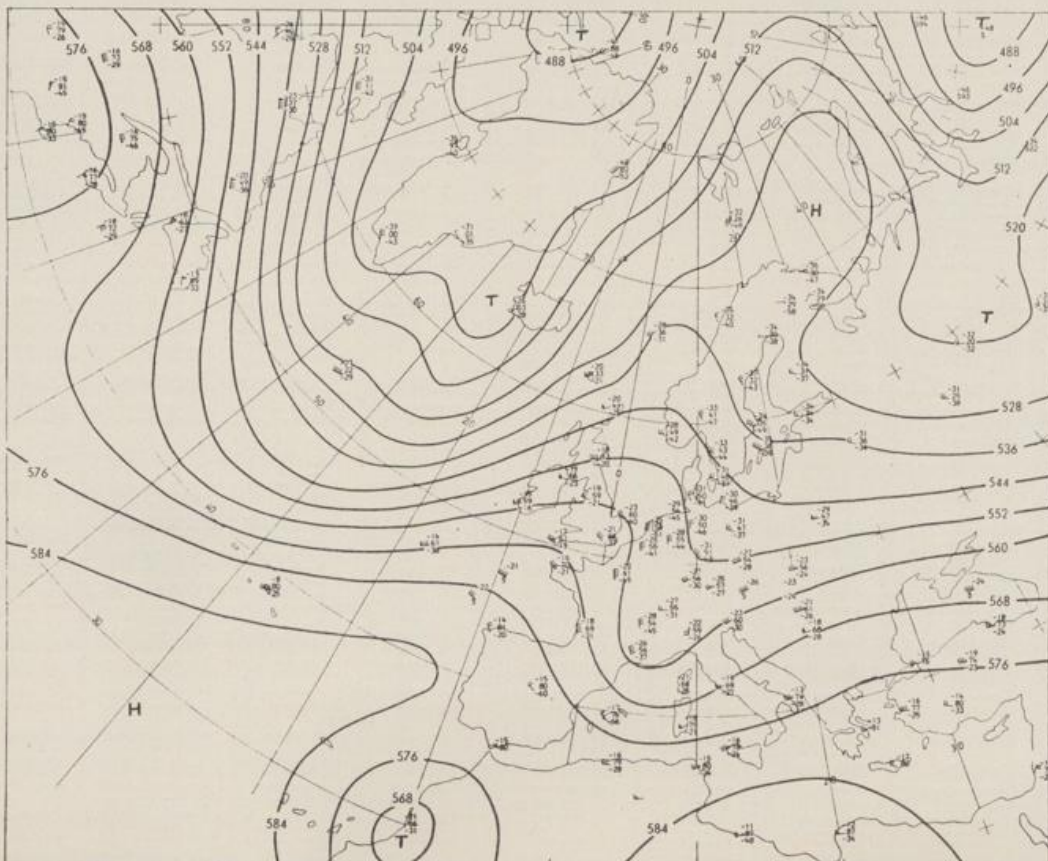
Dienstag, den 27. November 1984

Nummer 332



Bodenwetterkarte  
Vorhersage  
für den

28.11. 00 Uhr



Alle Zeitangaben  
in GMT  
(Greenwich Mean  
Time)  
- Weltzeit -

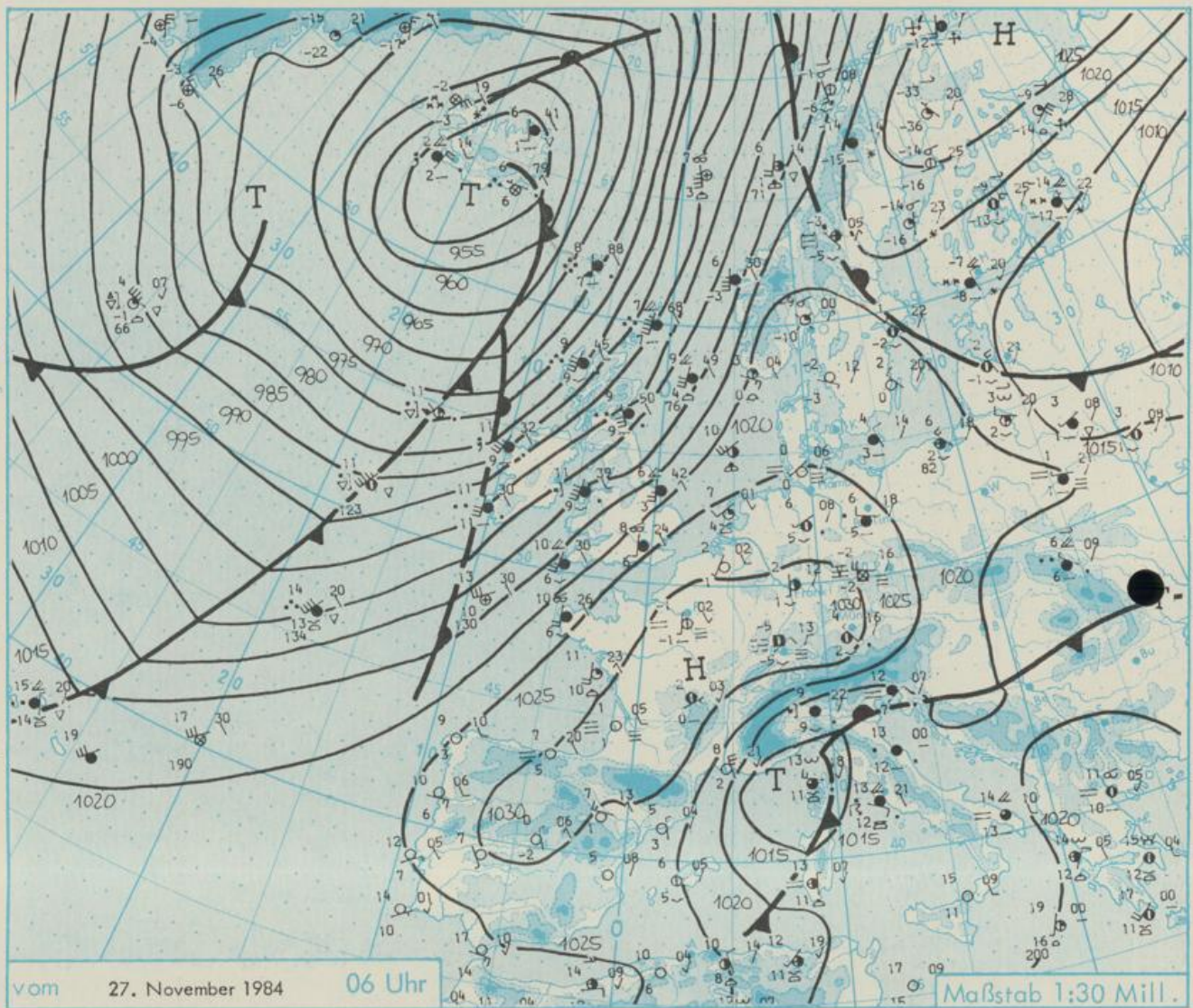
Höhenwetterkarte  
(Absolute Topographie 500 hPa  
entsprechend ca. 5500 m Höhe)  
vom

27.11. 00 Uhr

Maßstab 1:60 Mill.

# Wetterkarte des Deutschen Wetterdienstes

- Erklärungen**
- Schema einer Stations-einträgung mit Beispielen
1. Gesamtbewölkung in Achtein  $\frac{4}{8}$
  2. Windrichtung in 360 Grad-Einteilung  
Wind aus Ost (E) gleich 90° mit 15 Knoten
  3. Windgeschwindigkeit in Knoten (1 Kn = 1,852 km/h, halbe Feder = 5 Knoten, ganze Feder = 10 Knoten usw.)  
West, 5 Knoten
  4. Gegenwärtiges Wetter  
    - ☉ Niesel
    - ☂ Regen
    - ❄ Schnee
    - ☁ Schauer
    - ⚡ Gewitter
    - ☁ Nebel
    - ∞ Dunst
    - ▲ Hagel
    - ⊕ Schneestreifen
 je nach Intensität mehrere Symbole bei 1, 2, 3
  5. Wetterverlauf von 01-07 h  
    - ⊕
    - ☉
    - ☂
    - ☁
    - ∞
    - ▲
    - ⊕
  6. Lufttemperatur in ganzen Grad Celsius in 2 m Höhe über Grund, Minus 2°C = -2°C
  7. Taupunkttemperatur wie 6.
  8. Wassertemperatur in zehntel Grad Celsius
  9. Tiefe Wolken unterhalb 2500 m  
    - ☉ Cumulus
    - ☁ Stratus
  10. Mittelhohe Wolken zwischen 2500 und ca. 6000 m  
    - ☁ Altocumulus
    - ☁ Altostratus
  11. Hohe Wolken oberhalb 6000 m  
    - ☁ Cirrus
    - ☁ Cirrostratus
  12. Betrag und Art der 3-stündigen Luftdruckänderung  
    - 12 = 12 zehntel hPa erst gestiegen, dann gleichgeblieben
- Fronten mit Erwärmung, Abkühlung a) am Boden**
- ☐ Warmfront
  - ☐ Kaltfront
  - ☐ Okklusion
- b) in der Höhe**
- ☐ Konvergenzlinie
  - ☐ Linien gleichen Luftdruckes = Isobaren



## Wetterlage und Entwicklung

Der nach Mitteleuropa gerichtete Hochkeil verlagert sich ostwärts. Gleichzeitig greift die Warmfront des Orkantiefs bei Island von Westen auf Deutschland über und überquert im Laufe des Mittwoch den Vorhersagebereich. Mit ihr wird in einer kräftigen südwestlichen Strömung sehr milde Luft herangeführt.

Vorhersagen gültig vom Mittwoch, den 28.11.1984 früh, bis Donnerstag, den 29.11.1984 früh, für:

### Hessen, Rheinland-Pfalz und Saarland

Vielfach stark bewölkt und zeitweise Regen. Tageshöchsttemperaturen bei 12 Grad C. Tiefstwerte in der Nacht zum Donnerstag um 8 Grad C. Frischer bis starker und in Böen stürmischer Wind.

### Baden-Württemberg

In Baden anfangs noch zum Teil föhnig aufgelockerte, im Tagesverlauf aber zunehmende Bewölkung mit nachfolgendem strichweisem Regen. Tageshöchsttemperaturen in den Niederungen 8 bis 12, in 800 bis 1000 m Höhe bei 6 Grad C. Tiefstwerte in der Nacht nur wenig niedriger. Auffrischender Südwestwind.

In Württemberg von Westen zunehmend wolkig, am Alpenrand zum Teil föhnige Aufheiterungen. Im Tagesverlauf von Westen strichweise etwas Niederschlag. Höchsttemperaturen 10 bis 15 Grad C. Nachts Abkühlung auf Werte um 5 Grad C. Auffrischender Wind aus Südwest.

### Nordbayern

Veränderlich bewölkt, in Unter- und Oberfranken zeitweise stark bewölkt und gelegentlich etwas Regen. Tageshöchsttemperaturen 5 bis 10 Grad C. Tiefsttemperaturen nachts bei 5 Grad C. Mäßiger bis frischer, bisweilen auch stürmischer Südwestwind.

### Südbayern

Nach Frühnebel heiter, später zunehmend bewölkt und in der Nacht zeitweise Regen. Höchsttemperaturen um 12, in 2000 m bis 3 Grad C. Tiefstwerte nachts um 5 Grad C. Auffrischender Südwestwind.

### Weitere Aussichten

Bei stürmischen Südwestwind weiterhin regnerisch und mild.

W E T T E R M E L D U N G E N V O M 27.NOVEMBER 1984 06 UHR

| STATION         | HOEHE<br>N N | WETTER      | WIND<br>IN<br>KM/H | T E M P E R A T U R (GRAD CELSIUS) |               |                  |                  | SONNEN- NIEDER-         |                  | SCHNEE-<br>HOEHE<br>IN CM |                            |
|-----------------|--------------|-------------|--------------------|------------------------------------|---------------|------------------|------------------|-------------------------|------------------|---------------------------|----------------------------|
|                 |              |             |                    | IN<br>2 MTR.                       | TAU-<br>PUNKT | MAXIM.<br>VORTAG | MITTEL<br>VORTAG | TIEFSTWERT<br>DER NACHT | SCHEIN<br>VORTAG |                           | SCHLAG<br>24 STG.<br>IN MM |
| BERLIN          | 50           | REGEN       | W 15               | 6.1                                | 4.6           | 8.7              | 7.0              | 3.7                     | 3                | 0.4                       | 0.0                        |
| SCHLESWIG       | 43           | WOLKENLOS   | SW 9               | 0.4                                | 0.3           | 7.5              | 4.8              | 0.4                     | -1               | 0.7                       | 0.5                        |
| HELGOLAND       | 4            | HEITER      | WSW 13             | 8.8                                | 5.4           | 9.1              | 8.2              | 7.8                     | 2                | 0.6                       | 1                          |
| EMDEN           | 5            | WOLKENLOS   | SSW 9              | 4.4                                | 3.5           | 9.6              | 6.3              | 3.7                     | 2                | 5.3                       | 0.4                        |
| HAMBURG         | 16           | BEDECKT     | STILL              | 4.1                                | 4.1           | 8.1              | 6.9              | 3.4                     | 4                | 0.9                       | 0.7                        |
| BREMEN          | 3            | NEBEL       | SW 6               | 1.4                                | 1.4           | 8.7              | 7.0              | 1.4                     | -1               | 4.9                       | 0.1                        |
| LUECHOW         | 17           | BEDECKT     | W 7                | 5.2                                | 4.6           | 8.9              | 6.7              | 5.0                     | 4                | 3.4                       | 0.0                        |
| OSNABRUECK      | 95           | HEITER      | SSW 13             | 4.1                                | 3.0           | 8.5              | 6.3              | 4.1                     | 3                | 2.0                       | 0.4                        |
| HANNOVER        | 56           | BEDECKT     | WSW 7              | 5.7                                | 4.9           | 8.8              | 7.1              | 5.3                     | 2                | 3.7                       | 0.6                        |
| ESSEN           | 154          | WOLKENLOS   | S 9                | 3.3                                | 2.9           | 7.4              | 5.8              | 3.2                     | 2                | 0.4                       |                            |
| AACHEN          | 202          | HEITER      | SW 9               | 4.0                                | 2.9           | 7.4              | 6.3              | 3.8                     | 1                | 0.3                       |                            |
| KOELN-BONN      | 91           | HEITER      | SE 6               | 2.8                                | 2.1           | 9.9              | 5.7              | 1.4                     | -1               | 1.2                       |                            |
| KAHLER ASTEN    | 839          | IN WOLKEN   | W 17               | 0.6                                | 0.6           | 3.2              | 1.6              | 0.4                     | 0                | 0.5                       |                            |
| KASSEL          | 231          | BEDECKT     | S 7                | 3.4                                | 2.3           | 9.0              | 6.1              | 2.1                     | 1                | 1.4                       | 0.0                        |
| GIESSEN         | 186          | BEDECKT     | SSW 4              | 4.2                                | 3.5           | 8.8              | 6.1              | 2.1                     | -1               |                           |                            |
| BAD HERSFELD    | 212          | BEDECKT     | WSW 6              | 2.3                                | 1.6           | 9.4              | 5.6              | 0.6                     | -2               | 0.5                       |                            |
| WASSERKUPPE     | 921          | IN WOLKEN   | NW 15              | -0.5                               | -0.5          | 3.5              | 1.7              | -1.0                    | -2               |                           | 0.2                        |
| KL.FELDBERG/TS. | 805          | IN WOLKEN   | NNW 4              | 0.4                                | 0.4           | 4.2              | 2.6              | 0.2                     | 1                |                           |                            |
| FRANKFURT/FLGH. | 111          | HEITER      | S 6                | 1.8                                | 0.8           | 10.0             | 7.4              | 1.6                     | -1               | 1.3                       | 0.0                        |
| OFFENBACH/MAIN  | 98           | HEITER      | SW 2               | 2.0                                | 1.5           | 10.2             | 7.6              | 1.4                     | X                | 0.4                       | 0.0                        |
| DARMSTADT       | 108          | HEITER      | SSW 2              | 1.2                                | 0.4           | 10.3             | 6.2              | 0.6                     | -2               | 0.6                       | 1                          |
| NUERBURG        | 627          | WOLKIG      | WSW 9              | 1.2                                | 1.2           | 4.4              | 2.5              | 0.5                     | -0               | 0.7                       |                            |
| KOBLENZ         | 96           | HEITER      | S 4                | 3.1                                | 1.9           | 9.9              | 8.2              | 3.1                     | X                | 0.7                       |                            |
| BAD RIENBERG    | 547          | SPRUEHREGEN | W 4                | 2.2                                | 2.0           | 5.5              | 3.7              | 2.1                     | 2                | 0.4                       | 0.2                        |
| TRIER PETRISBG. | 265          | BEDECKT     | SW 4               | 2.6                                | 2.6           | 9.0              | 5.5              | 2.0                     | -1               | 0.4                       |                            |
| DEUSELBACH      | 480          | WOLKIG      | SW 6               | 1.5                                | 0.8           | 6.7              | 3.8              | 1.2                     | -1               |                           | 0.2                        |
| WEINBIET        | 553          | HEITER      | WNW 7              | 0.3                                | -0.2          | 6.7              | 4.9              | 0.1                     | -1               |                           | 1                          |
| THOLEY          | 396          | HEITER      | WSW 4              | 0.6                                | -0.4          | 7.6              | 5.1              | 0.5                     | -3               |                           | 0.2                        |
| SAARBRUECKEN    | 322          | NEBEL       | STILL              | -1.7                               | -1.7          | 8.5              | 5.9              | -0.2                    | -3               |                           | 1                          |
| OEHRINGEN       | 276          | NEBEL       | STILL              | 0.3                                | 0.3           | 8.0              | 6.4              | 0.0                     | -3               |                           | 3                          |
| STUTTGART       | 314          | WOLKENLOS   | WSW 4              | 2.2                                | 1.3           | 8.2              | 6.6              | 2.2                     | -1               |                           | 4                          |
| STUTTGART-ECHT. | 396          | HEITER      | SW 2               | -0.6                               | -1.4          | 7.8              | 6.3              | -0.6                    | -2               | X                         | 6                          |
| STOETTEN        | 734          | BEDECKT     | W 7                | 0.9                                | 0.9           | 5.2              | 4.3              | 0.6                     | 0                |                           | 6                          |
| FREUDENSTADT    | 797          | HEITER      | STILL              | -0.9                               | -1.4          | 5.0              | 3.4              | -0.9                    | -1               |                           | 8                          |
| KLIPPENECK      | 973          | WOLKIG      | E 9                | -0.5                               | -0.8          | 3.7              | 2.1              | -0.5                    | -1               |                           | 12                         |
| ULM             | 522          | BEDECKT     | NNW 2              | 3.3                                | 2.5           | 7.2              | 5.8              | 3.2                     | 0                |                           | 8                          |
| MANNHEIM        | 96           | WOLKENLOS   | ESE 2              | 1.2                                | 0.7           | 9.7              | 7.3              | 0.5                     | -3               |                           | 2                          |
| KARLSRUHE       | 112          | NEBEL       | S 4                | 1.4                                | 1.4           | 9.3              | 7.3              | 1.1                     | -2               |                           | 5                          |
| FREIBURG        | 269          | BEDECKT     | N 2                | 4.6                                | 3.5           | 9.0              | 7.5              | 4.5                     | 4                |                           | 14                         |
| FELDBERG/SCHW.  | 1486         | IN WOLKEN   | NE 22              | -4.5                               | -4.5          | 0.1              | -1.2             | -4.5                    | -4               |                           | 26                         |
| KONSTANZ        | 443          | BEDECKT     | N 2                | 3.5                                | 3.0           | 7.7              | 6.0              | 3.0                     | 0                |                           | 26                         |
| WUERZBURG       | 268          | BEDECKT     | WNW 11             | 2.8                                | 1.5           | 9.0              | 6.8              | 1.9                     | -1               |                           | 1                          |
| BAD KISSINGEN   | 262          | WOLKIG      | S 6                | 1.7                                | 1.0           | 9.3              | 6.8              | 0.7                     | -2               | 0.2                       | 2                          |
| BAMBERG         | 239          | NEBEL       | STILL              | -0.9                               | -1.2          | 8.7              | 7.0              | -0.9                    | -1               |                           | 3                          |
| COBURG          | 337          | HEITER      | SSE 2              | 0.0                                | 0.0           | 8.2              | 5.9              | -0.4                    | -2               |                           | 2                          |
| HOF             | 567          | WOLKIG      | WSW 4              | 0.4                                | -1.1          | 6.6              | 4.6              | -0.1                    | -3               |                           | 0.6                        |
| NUERNBERG/FLGH. | 319          | NEBEL       | N 2                | -0.7                               | -0.7          | 8.2              | 6.7              | -0.9                    | -2               |                           | 2                          |
| WEIDEN          | 438          | WOLKIG      | WSW 6              | 0.5                                | 0.0           | 7.3              | 5.7              | 0.5                     | -3               |                           | 2                          |
| WEISSENBURG/BAY | 422          | HEITER      | STILL              | 1.6                                | 1.6           | 7.6              | 6.3              | 1.5                     | -1               |                           | 3                          |
| REGENSBURG      | 366          | BEDECKT     | NNE 7              | 3.3                                | 2.5           | 8.0              | 6.6              | 3.2                     | 1                |                           | 2                          |
| AUGSBURG        | 461          | BEDECKT     | NNW 7              | 3.0                                | 1.5           | 7.3              | 6.3              | 3.0                     | 2                |                           | 9                          |
| MUENCHEN-RIEM   | 530          | BEDECKT     | NW 6               | 3.5                                | 2.4           | 7.5              | 5.6              | 3.4                     | 3                |                           | 12                         |
| MUEHLDORF       | 401          | BEDECKT     | NNW 4              | 4.2                                | 3.0           | 8.1              | 6.5              | 4.0                     | 2                |                           | 11                         |
| PASSAU          | 409          | BEDECKT     | WNW 7              | 3.0                                | 2.5           | 7.0              | 6.0              | 2.7                     | 2                |                           | 5                          |
| GR.ARBER        | 1445         | IN WOLKEN   | N 28               | -3.5                               | -3.5          | 0.5              | -0.2             | -3.5                    | X                |                           | 3                          |
| KEMPTEN         | 705          | BEDECKT     | E 2                | 1.7                                | 1.5           | 6.3              | 2.8              | 0.4                     | -0               |                           | 22                         |
| OBERSTDORF      | 810          | REGEN       | STILL              | 0.6                                | 0.4           | 6.6              | 2.8              | 0.4                     | -0               |                           | 23                         |
| GARMISCH-PARTK. | 719          | BEDECKT     | SSW 4              | 0.6                                | 0.4           | 8.3              | 3.9              | 0.0                     | 0                |                           | 15                         |
| ZUGSPITZE       | 2960         | IN WOLKEN   | NNE 11             | -14.0                              | -14.2         | -5.1             | -7.5             | -14.0                   | X                |                           | 23                         |
| HOHENPEISSENBG. | 977          | BEDECKT     | N 13               | 0.2                                | -0.1          | 5.2              | 2.6              | -0.3                    | 0                |                           | 16                         |
| WENDELSTEIN     | 1832         | IN WOLKEN   | NW 9               | -4.6                               | -4.8          | 1.4              | -1.6             | -4.6                    | -5               |                           | 19                         |

A U S K U E N F T E U N D B E R A T U N G E N E R T E I L E N :

|  |   |  |
|--|---|--|
| LAND HESSEN<br>WETTERAMT FRANKFURT<br>FRANKFURTER STR. 135<br>6050 OFFENBACH/MAIN<br>TEL. (069) 8062 634/549 | LAND BADEN-WUERTEMBERG (OST)<br>WETTERAMT STUTTGART<br>AM SCHNARRENBERG 17<br>7000 STUTTGART 50<br>TEL. (0711) 541122 | LAND BAYERN (NORD)<br>WETTERAMT NUERNBERG<br>FLUGHAFENSTR. 100<br>8500 NUERNBERG<br>TEL. (0911) 525001 |
| LAND RHEINLAND-PFALZ/SAARLAND<br>WETTERAMT TRIER<br>PETRISBERG<br>5500 TRIER<br>TEL. (0651) 45045            | LAND BADEN-WUERTEMBERG (WEST)<br>WETTERAMT FREIBURG<br>STEFAN-MEIER-STR. 4<br>7800 FREIBURG 1<br>TEL. (0761) 273057   | LAND BAYERN (SUED)<br>WETTERAMT MUENCHEN<br>BAVARIARING 10<br>8000 MUENCHEN 2<br>TEL. (089) 530084-88  |

F E R N S P R E C H A N S A G E D I E N S T :

WAEHLE IM ORTSNETZ  
 REISEWETTER/WINTERSPORT- ... RUF-NR. 11600 ODER 011600  
 ALLGEMEINER WETTERBERICHT... RUF-NR. 1164 ODER 01164  
 STRASSENWETTERVORHERSAGE ... RUF-NR. 1169 ODER 01169  
 WITTERUNGSHINWEISE  
 FUER DIE LANDWIRTSCHAFT .... RUF-NR. 1154 ODER 01154  
 ABWEICHENDE RUFNUMMERN BITTE DEM AMTLICHEN FERNSPRECHBUCH ENTNEHMEN.

WEITERE MESSUNGEN UND BEOBACHTUNGEN VOM 27. NOVEMBER 1984 06 UHR

| STATION         | BAROM. HOEHE | LUFTDR. IN HPA BEZOGEN AUF N N |       | ERDBODEN-ZUSTAND | ERDBODEN-TEMPERATUREN IN GRAD CEL. 06 UHR VORTAGS |       |                    |                     | EXTREMWERTE DER LUFTTEMPERATUR IN GRAD CELSIUS IN DER DEKADE VOM: 21.11. - 30.11. |       |            |       |            |
|-----------------|--------------|--------------------------------|-------|------------------|---|-------|--------------------|---------------------|---|-------|------------|-------|------------|
|                 |              | 10 CM                          | 20 CM |                  | 50 CM   | 100CM | BEOBSCHT. ZEITRAUM | ABSOL. MAXIM. DATUM | ABSOL. MINIM.   | DATUM |            |       |            |
| SCHLESWIG       | 48           | 1025.0                         |       | FEUCHT           | 5.5   | 6.0   | 7.0                | 7.8                 | 1947-1983   | 12.7  | 21.11.1947 | -11.5 | 30.11.1973 |
| HAMBURG         | 16           | 1026.3                         |       | FEUCHT           | 5.6   | 5.1   | 8.2                | 8.1                 | 1931-1983   | 14.6  | 21.11.1947 | -15.4 | 23.11.1965 |
| BREMEN          | 5            | 1026.5                         |       | FEUCHT           | 6.1   | 6.9   | 7.1                | 8.0                 | 1890-1983   | 15.4  | 21.11.1947 | -14.1 | 23.11.1965 |
| BERLIN          | 49           | 1026.0                         |       | FEUCHT           | 5.0   | 5.4   | 6.3                | 7.2                 | 1909-1983   | 14.5  | 30.11.1953 | -16.1 | 23.11.1965 |
| HANNOVER        | 54           | 1027.6                         |       | FEUCHT           | 6.0   | 6.0   | 7.0                | X                   | 1936-1983   | 14.8  | 22.11.1947 | -17.1 | 23.11.1965 |
| MUENSTER        | 71           | 1028.6                         |       | FEUCHT           | 7.0   | 7.8   | 8.7                | 9.1                 | 1891-1983   | 15.7  | 27.11.1983 | -12.7 | 28.11.1915 |
| KASSEL          | 233          | 1028.8                         |       | FEUCHT           | 6.2   | 6.8   | 7.8                | 8.7                 | 1951-1983   | 14.0  | 24.11.1951 | -12.0 | 23.11.1965 |
| AACHEN          | 205          | 1029.8                         |       | FEUCHT           | 7.4   | 8.0   | 9.2                | 9.9                 | 1891-1983   | 18.0  | 29.11.1979 | -8.9  | 21.11.1902 |
| HOF             | 568          | 1030.5                         |       | GEFROREN         | 5.5   | 6.0   | 6.3                | 6.8                 | 1947-1983   | 12.1  | 27.11.1983 | -15.0 | 30.11.1973 |
| BAD KISSINGEN   | 266          | 1030.5                         |       | FEUCHT           | 6.9   | 7.1   | 7.6                | 7.9                 | 1946-1983   | 14.5  | 22.11.1947 | -10.4 | 25.11.1956 |
| KL.FELDBERG/TS. | 802          | -                              |       | FEUCHT           | 4.8   | 5.0   | 5.5                | 5.7                 | 1936-1983   | 13.6  | 29.11.1979 | -9.2  | 25.11.1975 |
| TRIER           | 273          | 1031.7                         |       | FEUCHT           | 8.2   | 8.4   | 9.0                | 9.6                 | 1948-1983   | 15.5  | 28.11.1953 | -8.6  | 30.11.1973 |
| NUERNBERG       | 312          | 1031.6                         |       | FEUCHT           | 7.1   | 7.5   | 8.6                | 9.3                 | 1936-1983   | 14.6  | 22.11.1969 | -12.9 | 25.11.1962 |
| KARLSRUHE       | 145          | 1031.9                         |       | FEUCHT           | 8.5   | 9.0   | 9.9                | 10.2                | 1876-1983   | 17.7  | 22.11.1930 | -12.5 | 27.11.1890 |
| STUTTGART-ECHT. | 419          | 1032.6                         |       | FEUCHT           | 7.8   | 8.2   | 8.7                | 9.2                 | 1900-1983   | 17.5  | 23.11.1980 | -16.0 | 29.11.1915 |
| PASSAU          | 408          | 1029.4                         |       | NASS             | 5.5   | 6.2   | 7.6                | 8.3                 | 1948-1983   | 15.2  | 26.11.1960 | -15.0 | 25.11.1975 |
| MUENCHEN-RIEM   | 529          | 1030.8                         |       | FEUCHT           | 6.3   | 6.5   | 7.3                | 7.8                 | 1940-1983   | 16.2  | 23.11.1980 | -14.9 | 25.11.1975 |
| FREIBURG        | 300          | 1031.3                         |       | FEUCHT           | 8.9   | 9.2   | 9.9                | 10.2                | 1949-1983   | 20.3  | 29.11.1970 | -7.9  | 24.11.1962 |
| HOHENPEISSENBG. | 986          | -                              |       | SCHNEEMATSCH     | 4.0   | 4.3   | 5.8                | 6.9                 | 1879-1983   | 16.7  | 29.11.1930 | -14.9 | 26.11.1890 |

A U S L A N D

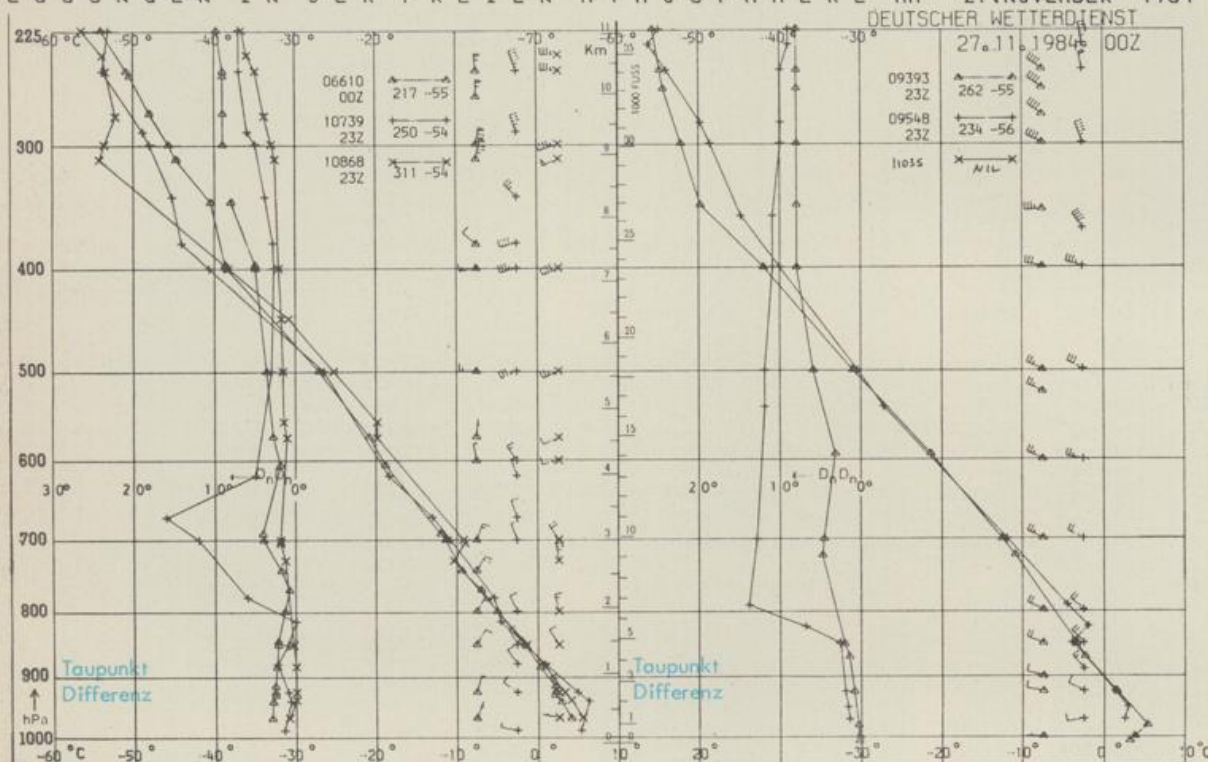
| STATION    | WETTER     | TEMPER. IN 6 UHR TAG |     |     | STATION    | WETTER    | TEMPER. IN 6 UHR TAG |     |     | STATION  | WETTER   | TEMPER. IN 6 UHR TAG |     |     |
|------------|------------|----------------------|-----|-----|------------|-----------|----------------------|-----|-----|----------|----------|----------------------|-----|-----|
|            |            | WIND KM/H            | MAX | VOR |            |           | WIND KM/H            | MAX | VOR |          |          | WIND KM/H            | MAX | VOR |
| REYKJAVIK  | BEDECKT    | NE 15                | 4   | 6   | BARCELONA  | WOLKENLOS | N 7                  | 5   | 20  | PRAG     | HEITER   | WSW 7                | 1   | 6   |
| OSLO       | HEITER     | STILL                | -9  | 1   | MADRID     | WOLKENLOS | NNW 7                | 0   | 17  | WARSAU   | BEDECKT  | WNW 11               | 3   | 10  |
| STOCKHOLM  | BEDECKT    | NW 7                 | 1   | 3   | MALLORCA   | HEITER    | STILL                | 6   | 20  | MOSKAU   | BEDECKT  | NNW 11               | -4  | 0   |
| HELSINKI   | SCHNEEFALL | N 15                 | -7  | -5  | LISSABON   | WOLKENLOS | ENE 9                | 12  | 20  | BELGRAD  | REGEN    | NNW 7                | 8   | 20  |
| KOPENHAGEN | WOLKIG     | WNW 19               | 3   | 8   | LAS PALMAS | REGEN     | N 22                 | 17  | 23  | BUKAREST | WOLKIG   | WSW 7                | 6   | 15  |
| AMSTERDAM  | HEITER     | SSW 13               | 4   | 10  | ZUERICH    | NEBEL     | STILL                | 3   | 8   | ATHEN    | BEDECKT  | STILL                | 15  | 20  |
| LONDON     | BEDECKT    | S 20                 | 8   | 9   | INNSBRUCK  | BEDECKT   | ENE 4                | 3   | X   | BOZEN    | WOLKIG   | NE 7                 | 11  | 9   |
| PARIS      | HEITER     | S 7                  | -1  | 10  | WIEN       | BEDECKT   | NW 22                | 6   | X   | ROM      | GEWITTER | ESE 19               | 13  | 20  |

A S T R O N O M I S C H E D A T E N F U E R D E N 28. NOVEMBER 1984

| STATION   | SONNE       |               | MOND        |               | STATION   | SONNE       |               | MOND        |               |
|-----------|-------------|---------------|-------------|---------------|-----------|-------------|---------------|-------------|---------------|
|           | AUFGANG UHR | UNTERGANG UHR | AUFGANG UHR | UNTERGANG UHR |           | AUFGANG UHR | UNTERGANG UHR | AUFGANG UHR | UNTERGANG UHR |
| FRANKFURT | 06.59       | 15.28         | 12.04       | 20.50         | NUERNBERG | 06.47       | 15.21         | 11.53       | 20.42         |
| FREIBURG  | 06.54       | 15.40         | 12.00       | 20.02         | STUTTGART | 06.51       | 15.31         | 11.57       | 20.53         |
| MUENCHEN  | 06.39       | 15.24         | 11.45       | 20.47         | TRIER     | 07.05       | 15.37         | 12.09       | 20.55         |

MONDPHASE 2 TAGE VOR ERSTEM VIERTEL

M E S S U N G E N I N D E R F R E I E N A T M O S P H A E R E A M 27. NOVEMBER 1984 00 UHR



KENN- STATION ZIFFER

- 06610 PAYERNE
- 10739 STUTTGART
- 10868 MUENCHEN - OB.SCHLEISSHEIM
- 09393 LINDENBERG
- 09548 MEININGEN
- 11035 WIEN

BEMERKUNGEN :

Dieser Karte liegt die Beilage Nr. 40/1984 bei.