

# Wetterkarte

des Deutschen Wetterdienstes

D 7311 A

Amtsblatt der Wetterämter Frankfurt am Main, Freiburg i. Br., München, Nürnberg, Stuttgart u. Trier

Erscheint täglich  
Nur Postbezug  
Preis monatl. DM 10,-  
zuzüglich Porto

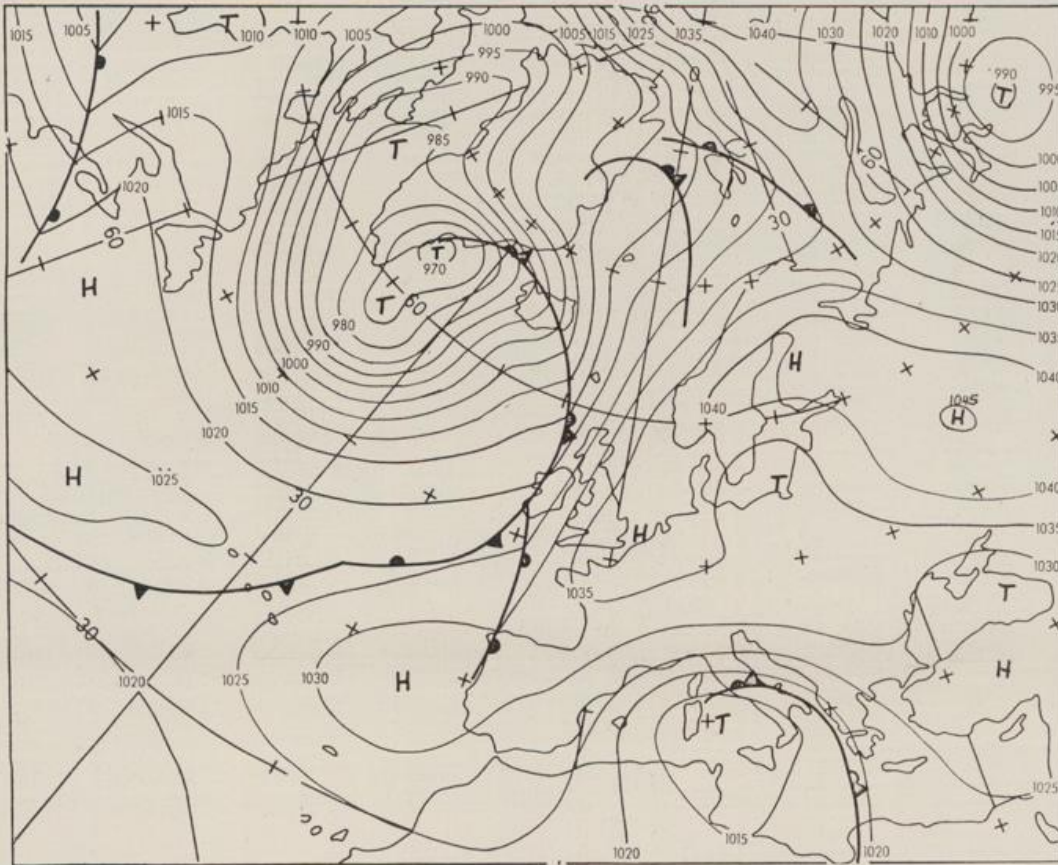
Druck und Verlag: Deutscher Wetterdienst - Wetteramt Frankfurt  
Frankfurter Str. 135, 6050 Offenbach a.M., Tel. (0 69) 8 06 22 81

Bei unregelmäßiger Lieferung sind  
Beschwerden schriftlich an das Wetter-  
amt Frankfurt zu richten

Jahrgang 1984

Freitag, den 28. Dezember 1984

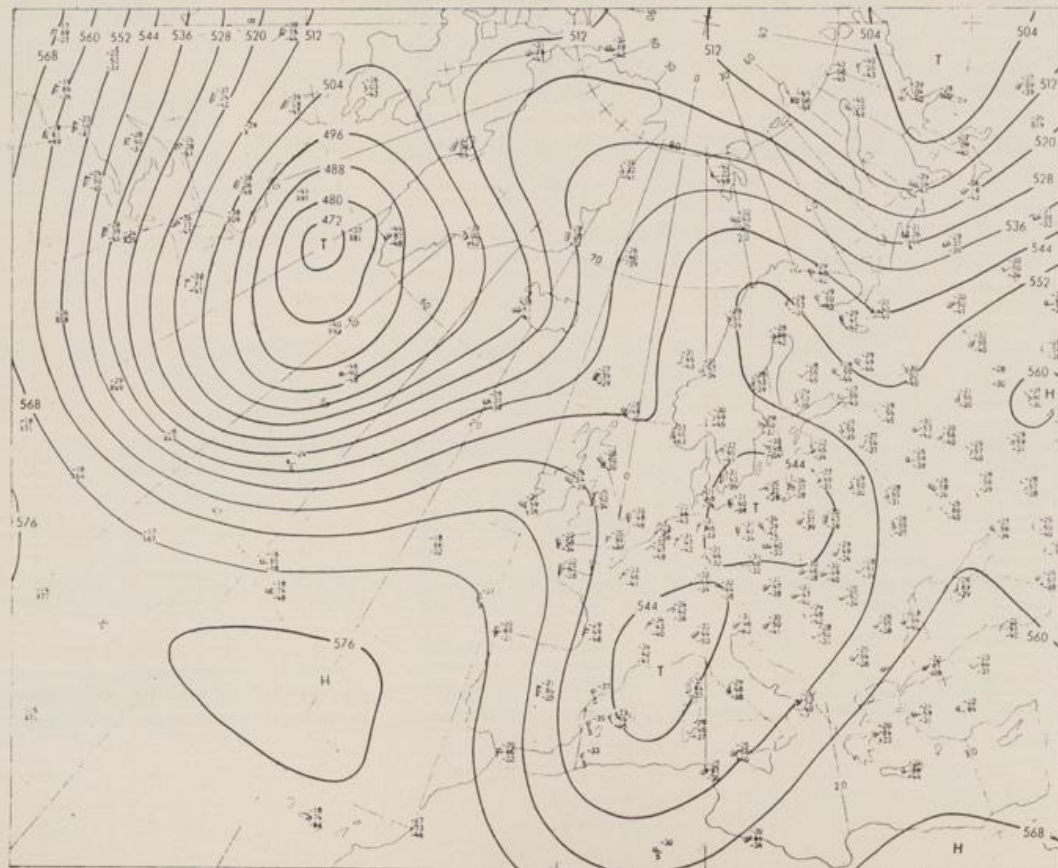
Nummer 363



Bodenwetterkarte  
Vorhersage  
für den

29.12. 00 Uhr

Alle Zeitangaben  
in GMT  
(Greenwich Mean  
Time)  
- Weltzeit -



Höhenwetterkarte  
(Absolute Topographie 500 hPa  
entsprechend ca. 5500 m Höhe)  
vom

28.12. 00 Uhr

Maßstab 1:60 Mill.



W E T T E R M E L D U N G E N V O M 28. DEZEMBER 1984 06 UHR

STATION	HOEHE N N	WETTER	WIND IN KM/H	T E M P E R A T U R (GRAD CELSIUS)					SONNEN- SCHEIN VORTAG IN STD.	NIEDER- SCHLAG 24 STG. IN MM	SCHNEE- HOEHE IN CM		
				IN 2 MTR.	TAU- PUNKT	MAXIM. VORTAG	MITTEL VORTAG	TIEFSTWERT DER NACHT 2 MTR. BODEN					
BERLIN	50	BEDECKT	STILL	-3.9	-6.9	-3.0	-3.7	-4.4	-5		0.6	FLECKEN	
SCHLESWIG	43	SCHNEEFALL	NW 6	0.3	-1.5	0.7	0.5	0.0	0		0.0		
HELGOLAND	4	BEDECKT	ENE 6	2.6	-0.8	3.3	2.4	1.0	1				
EMDEN	5	BEDECKT	WNW 6	1.5	-0.2	2.6	1.5	0.1	0				
HAMBURG	16	BEDECKT	N 2	-0.9	-2.1	0.8	0.6	-1.0	-1		0.0	1	
BREMEN	3	SCHNEEFALL	ENE 6	-0.6	-1.8	1.2	0.6	-0.6	-0		0.3		
LUECHOW	17	BEDECKT	STILL	-2.4	-6.0	-0.7	-1.7	-2.4	-2		0.0		
OSNABRUECK	95	BEDECKT	N 6	0.3	-1.5	2.4	0.6	-0.9	-1		0.0		
HANNOVER	56	BEDECKT	NNE 4	-1.3	-2.8	-0.6	-0.9	-1.5	-2		0.0		
ESSEN	154	BEDECKT	ENE 11	-0.6	-3.7	3.7	2.5	-0.7	-1		0.0		
AACHEN	202	BEDECKT	N 6	0.5	-0.8	2.4	1.8	0.5	0		0.0		
KOELN-BONN	91	BEDECKT	NNW 7	1.2	0.2	3.5	2.5	0.7	1		0.1		
KAHLER ASTEN	839	IN WOLKEN	NE 11	-5.5	-6.2	-1.8	-2.8	-5.8	-6			3	
KASSEL	231	SCHNEEFALL	N 6	-1.1	-3.0	2.3	0.7	-1.7	-2		0.0		
GIESSEN	186	BEDECKT	NNE 6	0.1	-2.3	2.6	1.8	-0.4	-3				
BAD HERSFELD	212	BEDECKT	N 6	-0.6	-3.1	2.1	1.5	-0.9	-1				
WASSERKUPPE	921	IN WOLKEN	N 15	-5.6	-5.6	-3.6	-4.3	-5.7	-6			15	
KL.FELDBERG/TS.	805	BEDECKT	NE 7	-4.6	-5.2	-2.2	-2.7	-4.9	-8			5	
FRANKFURT/FLGH.	111	BEDECKT	NNE 7	0.9	-1.4	3.3	2.0	-1.2	-4		0.1		
OFFENBACH/MAIN	98	BEDECKT	N 2	1.5	-1.1	3.7	2.5	-0.9	X				
DARMSTADT	108	BEDECKT	N 4	0.8	-0.9	3.1	2.1	0.8	-1				
NUERBURG	627	NEBEL	NNE 11	-1.8	-1.8	-0.7	-1.2	-1.8	-2		1	3	
KOBLENZ	96	BEDECKT	N 7	2.9	-0.1	4.1	3.3	2.9	X		0.1		
BAD RIENBERG	547	WOLKIG	NE 9	-2.6	-3.5	-0.2	-0.5	-2.6	-4		0.0	4	
TRIER PETRISBG.	265	BEDECKT	NNE 7	1.4	0.7	1.7	1.1	1.1	0		0.5		
DEUSELBACH	480	NEBEL	NNW 9	-0.3	-0.3	0.5	-0.6	-0.5	-1		0.1	1	
WEINBIET	553	BEDECKT	NE 9	-2.0	-2.8	-1.6	-1.4	-2.0	-2		0.0	3	
THOLEY	396	BEDECKT	NNE 6	0.4	-0.6	0.9	0.0	-0.2	-2		0.0	1	
SAARBRUECKEN	322	BEDECKT	ENE 6	0.6	-0.1	1.4	0.5	0.2	-2		0.1		
OEHRINGEN	276	BEDECKT	ENE 4	-0.7	-2.6	1.4	-0.3	-0.7	-1		0.6	1	
STUTTGART	314	SCHNEEFALL	NNE 6	-0.7	-1.6	1.1	0.2	-1.0	-2		0.9	1	
STUTTGART-ECHT.	396	SCHNEEFALL	N 4	-1.1	-1.6	0.6	-1.2	-1.8	-3	X	0.6	1	
STOETTEN	734	BEDECKT	E 7	-4.2	-5.0	-2.5	-3.8	-4.7	-6		2	4	
FREUDENSTADT	797	SCHNEEFALL	NE 4	-2.9	-2.9	-1.0	-2.0	-2.9	-3		5	10	
KLIPPENECK	973	SCHNEEFALL	E 6	-4.6	-4.9	-1.8	-2.8	-4.6	-6		1	9	
ULM	522	SCHNEEFALL	NE 4	-2.5	-3.3	-1.5	-2.3	-4.0	-4		4	4	
MANNHEIM	96	BEDECKT	STILL	1.3	-0.7	3.3	2.2	1.3	-0		0.0		
KARLSRUHE	112	BEDECKT	ENE 2	1.2	-0.6	2.3	1.1	0.8	0		0.0		
FREIBURG	269	SCHNEEFALL	N 6	0.1	-0.2	2.2	1.1	0.1	0		3	1	
FELDBERG/SCHW.	1486	SCHNEEFALL	ENE 15	-6.3	-6.3	-3.7	-5.5	-6.4	-7		3	44	
KONSTANZ	443	SCHNEEFALL	N 4	-0.5	-0.9	1.2	0.6	-0.5	-1		1	1	
WUERZBURG	268	BEDECKT	SE 6	-0.7	-2.5	0.7	-0.3	-0.8	-1			FLECKEN	
BAD KISSINGEN	262	BEDECKT	STILL	-0.4	-1.7	1.3	0.3	-0.4	-1			FLECKEN	
BAMBERG	239	BEDECKT	E 4	-0.9	-2.5	0.6	0.0	-1.0	-1			FLECKEN	
COBURG	337	SCHNEEFALL	W 2	-1.2	-3.3	0.0	-0.4	-1.2	-1		0.0	FLECKEN	
HOF	567	SCHNEEFALL	NNE 2	-3.7	-4.8	-2.5	-2.8	-3.7	-4		0.2	FLECKEN	
NUERNBERG/FLGH.	319	BEDECKT	S 4	-1.0	-4.5	0.0	-1.4	-1.8	-2				
WEIDEN	438	BEDECKT	SSW 7	-2.1	-5.0	-1.9	-2.2	-2.1	-2				
WEISSENBURG/BAY	422	BEDECKT	ENE 6	-2.8	-3.7	-1.0	-2.2	-2.8	-3		0.5	1	
REGENSBURG	366	BEDECKT	STILL	-2.0	-4.8	-1.4	-1.8	-2.2	-3				
AUGSBURG	461	BEDECKT	E 7	-2.4	-3.6	-1.7	-2.7	-3.2	-3		0.2	FLECKEN	
MUENCHEN-RIEM	530	SCHNEEFALL	E 4	-2.8	-4.6	-2.2	-3.8	-3.2	-3		0.0	RESTE	
MUEHLDORF	401	BEDECKT	E 4	-2.1	-3.6	-1.8	-2.6	-2.4	-3				
PASSAU	409	BEDECKT	NW 2	-1.6	-4.3	-0.4	-1.3	-2.2	-2			1	
GR.ARBER	1445	WOLKENLOS	W 6	-7.3	-13.3	-4.8	-6.3	-9.3	X	6.4		22	
KEMPTEN	705	BEDECKT	STILL	-4.2	-4.8	-2.2	-4.1	-4.2	-6		1	2	
OBERSTDORF	810	BEDECKT	STILL	-3.3	-4.0	-1.6	-4.8	-4.5	-8	0.2	0.3	5	
GARMISCH-PARTK.	719	WOLKIG	ESE 2	-5.7	-6.6	-2.3	-7.0	-9.8	-14			3	
ZUGSPITZE	2960	HEITER	S 9	-16.0	-17.9	-10.4	-13.4	-16.0	X	1.0	0.8	135	
HOHENPEISSENBG.	977	IN WOLKEN	ENE 4	-5.5	-5.9	-2.3	-4.5	-5.7	-8		1.7	0.0	5
WENDELSTEIN	1832	WOLKENLOS	NNW 11	-8.9	-10.9	-2.6	-6.9	-9.4	-12		5.4		35

A U S K U E N F T E U N D B E R A T U N G E N E R T E I L E N :

LAND HESSEN WETTERAMT FRANKFURT FRANKFURTER STR. 135 6050 OFFENBACH/MAIN TEL. (069) 8062 634/549	LAND BADEN-WUERTTEMBERG (OST) WETTERAMT STUTTGART AM SCHNARRENBERG 17 7000 STUTTGART 50 TEL. (0711) 541122	LAND BAYERN (NORD) WETTERAMT NUERNBERG FLUGHAFENSTR. 100 NUERNBERG TEL. (0911) 525001
LAND RHEINLAND-PFALZ/SAARLAND WETTERAMT TRIER PETRISBERG 5500 TRIER TEL. (0651) 45045	LAND BADEN-WUERTTEMBERG (WEST) WETTERAMT FREIBURG STEFAN-MEIER-STR. 4 7800 FREIBURG 1 TEL. (0761) 273057	LAND BAYERN (SUED) WETTERAMT MUENCHEN BAVARIARING 10 8000 MUENCHEN 2 TEL. (089) 530084-88

F E R N S P R E C H A N S A G E D I E N S T :

WAEHLE IM ORTSNETZ  
REISEWETTER/WINTERSPORT- ... RUF-NR. 11600 ODER 011600  
ALLGEMEINER WETTERBERICHT ... RUF-NR. 1164 ODER 01164  
STRASSENWETTERVORHERSAGE ... RUF-NR. 1169 ODER 01169  
WITTERUNGSHINWEISE  
FUER DIE LANDWIRTSCHAFT ... RUF-NR. 1154 ODER 01154  
ABWEICHENDE RUFNUMMERN BITTE DEM AMTLICHEN FERNSPRECHBUCH ENTNEHMEN.

WEITERE MESSUNGEN UND BEOBACHTUNGEN VOM 28. DEZEMBER 1984 06 UHR

STATION	BAROM. HOEHE	LUFTDR. IN HPA BEZOGEN AUF N N	ERDBODEN-ZUSTAND	ERDBODEN-TEMPERATUREN IN GRAD CEL. 06 UHR VORTAGS				EXTREMWERTE DER LUFTTEMPERATUR IN GRAD CELSIUS IN DER DEKADE VOM: 21.12. - 31.12.				
				10 CM TIEFE	20 CM TIEFE	50 CM TIEFE	100CM TIEFE	ZEITRAUM	ABSOL. MAXIM. DATUM	ABSOL. MINIM. DATUM		
SCHLESWIG	48	1029.6	FEUCHT	0.5	1.1	3.3	5.6	1947-1983	13.7	24.12.1977	-18.1	21.12.1981
HAMBURG	16	1029.8	SCHNEE	0.8	0.7	4.7	5.8	1931-1983	15.7	24.12.1977	-18.5	31.12.1978
BREMEN	5	1029.8	FEUCHT	2.1	3.0	3.4	5.8	1890-1983	16.1	24.12.1977	-17.5	31.12.1978
BERLIN	49	1029.2	SCHNEE	0.0	0.4	1.8	3.9	1909-1983	15.7	24.12.1977	-20.2	21.12.1969
HANNOVER	54	1029.8	FEUCHT	1.3	2.0	3.6	X	1936-1983	16.3	24.12.1977	-20.6	23.12.1962
MUENSTER	71	1029.7	FEUCHT	3.0	3.5	4.9	6.4	1891-1983	16.1	24.12.1977	-18.5	31.12.1923
KASSEL	233	1028.9	GEFROREN	1.4	2.0	3.8	5.9	1951-1983	14.4	28.12.1974	-19.4	21.12.1969
AACHEN	205	1029.8	FEUCHT	1.6	2.5	4.9	6.7	1891-1983	16.2	21.12.1932	-16.5	30.12.1950
HOF	568	1027.5	SCHNEE	-0.7	0.6	2.2	4.3	1947-1983	11.7	25.12.1983	-25.4	21.12.1969
BAD KISSINGEN	266	1027.6	SCHNEE	0.4	1.0	2.4	4.6	1946-1983	13.6	25.12.1983	-23.8	21.12.1969
KL.FELDBERG/TS.	802	-	SCHNEE	0.2	0.4	1.8	3.1	1936-1983	12.2	21.12.1951	-17.0	23.12.1962
TRIER	273	1028.3	FEUCHT	2.0	2.3	4.0	6.2	1948-1983	13.5	24.12.1977	-14.4	30.12.1976
NUERNBERG	312	1028.3	GEFROREN	0.3	1.0	3.2	5.7	1936-1983	13.5	24.12.1977	-22.9	30.12.1939
KARLSRUHE	145	1027.7	FEUCHT	2.1	2.9	4.8	6.3	1876-1983	17.1	30.12.1925	-21.5	30.12.1939
STUTTGART-ECHT.	419	1027.7	SCHNEE	2.3	3.1	4.3	5.7	1900-1983	16.3	30.12.1925	-25.8	30.12.1939
PASSAU	408	1028.0	SCHNEE	-0.2	0.5	3.1	5.3	1948-1983	13.5	22.12.1979	-21.3	22.12.1969
MUENCHEN-RIEM	529	1027.4	SCHNEE	-1.1	0.6	2.7	4.9	1940-1983	15.2	25.12.1983	-23.2	28.12.1962
FREIBURG	300	1026.8	SCHNEEMATSCH	2.3	2.6	5.1	6.9	1949-1983	17.4	25.12.1983	-15.6	28.12.1962
HOHENPEISSENBG.	986	-	SCHNEE	-0.7	0.0	2.3	4.4	1879-1983	15.5	25.12.1983	-20.4	30.12.1939

A U S L A N D

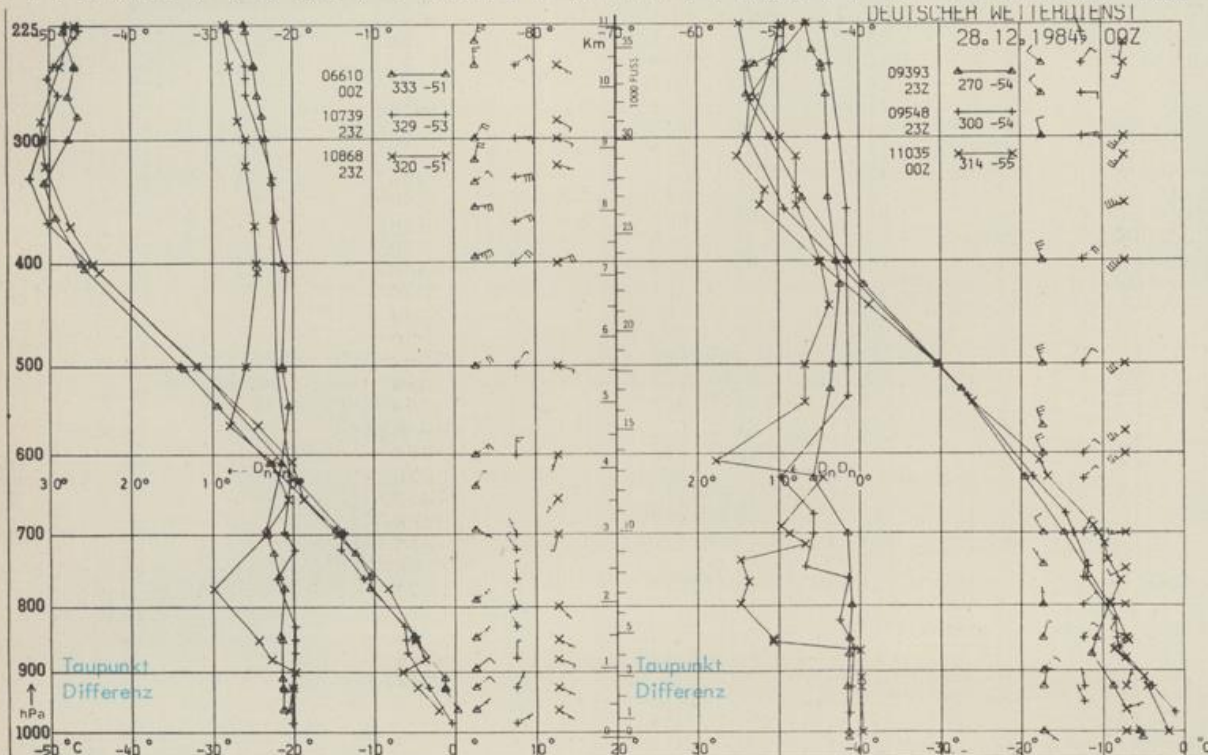
STATION	WETTER	TEMPER. WIND			STATION	WETTER	TEMPER. WIND			STATION	WETTER	TEMPER. WIND				
		IN	6 UHR	MAX VOR TAG			IN	6 UHR	MAX VOR TAG			IN	6 UHR	MAX VOR TAG		
REYKJAVIK	SCHNEETREIBENE	33	0	3	BARCELONA	HEITER	N	19	2	12	PRAG	SCHNEEFALL	ENE	4	-4	-2
OSLO	SCHNEEFALL	NNE	7	-3	MADRID	WOLKIG	N	26	5	8	WARSCHAU	BEDECKT	SE	4	-6	-3
STOCKHOLM	SCHNEEFALL	N	9	-2	MALLORCA	HEITER	UML	4	5	12	MOSKAU	WOLKENLOS	ENE	4	-	-15
HELSINKI	SCHNEEFALL	NNE	19	-8	LISSABON	WOLKIG	NNW	4	11	14	BELGRAD	NEBEL	STILL	-1	-	-3
KOPENHAGEN	SCHNEEFALL	NNE	11	0	LAS PALMAS	WOLKIG	NNE	22	17	20	BUKAREST	NEBEL	STILL	-7	-	1
AMSTERDAM	WOLKENLOS	ESE	6	0	ZUERICH	SCHNEEFALL	NW	6	-1	1	ATHEN	BEDECKT	ENE	11	12	16
LONDON	NEBEL	NNW	4	1	INNSBRUCK	HEITER	STILL	-9	-2	2	BOZEN	WOLKENLOS	STILL	-6	-	-2
PARIS	BEDECKT	NNE	11	3	WIEN	BEDECKT	NNW	6	-3	-1	ROM	REGEN	NNW	19	6	9

ASTRONOMISCHE DATEN FUER DEN 29. DEZEMBER 1984

STATION	SONNE		MOND		STATION	SONNE		MOND	
	AUFGANG UHR	UNTERGANG UHR	AUFGANG UHR	UNTERGANG UHR		AUFGANG UHR	UNTERGANG UHR	AUFGANG UHR	UNTERGANG UHR
FRANKFURT	07.24	15.31	11.19	23.10	NUERNBERG	07.12	15.24	11.09	23.00
FREIBURG	07.18	15.44	11.21	23.14	STUTTGART	07.16	15.35	11.16	23.08
MUENCHEN	07.03	15.28	11.06	22.59	TRIER	07.31	15.40	11.24	23.15

MONDPHASE 1 TAG VOR ERSTEM VIERTEL

MESSUNGEN IN DER FREIEN ATMOSPHAERE AM 28. DEZEMBER 1984 00 UHR



KENN- STATION ZIFFER

06610 PAYERNE  
10739 STUTTGART  
10868 MUENCHEN - OB. SCHLEISSHEIM  
09393 LINDENBERG  
09548 MEININGEN  
11035 WIEN

BEMERKUNGEN :