

Wetterkarte

des Deutschen Wetterdienstes

D 7311 A

Amtsblatt der Wetterämter Frankfurt am Main, Freiburg i. Br., München, Nürnberg, Stuttgart u. Trier

Erscheint täglich
Nur Postbezug
Preis monatl. DM 10,-
zuzüglich Porto

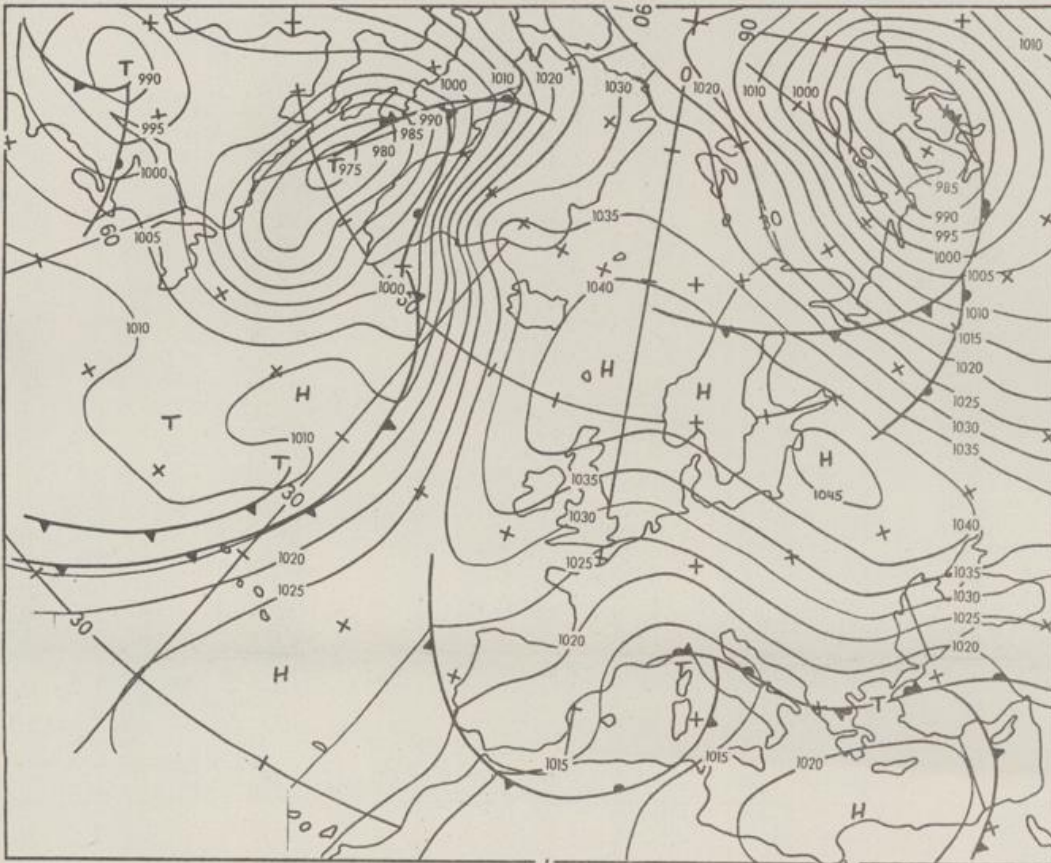
Druck und Verlag: Deutscher Wetterdienst - Wetteramt Frankfurt
Frankfurter Str. 135, 6050 Offenbach a.M., Tel. (069) 8 06 22 81

Bei unregelmäßiger Lieferung sind
Beschwerden schriftlich an das Wetteramt Frankfurt zu richten

Jahrgang 1985

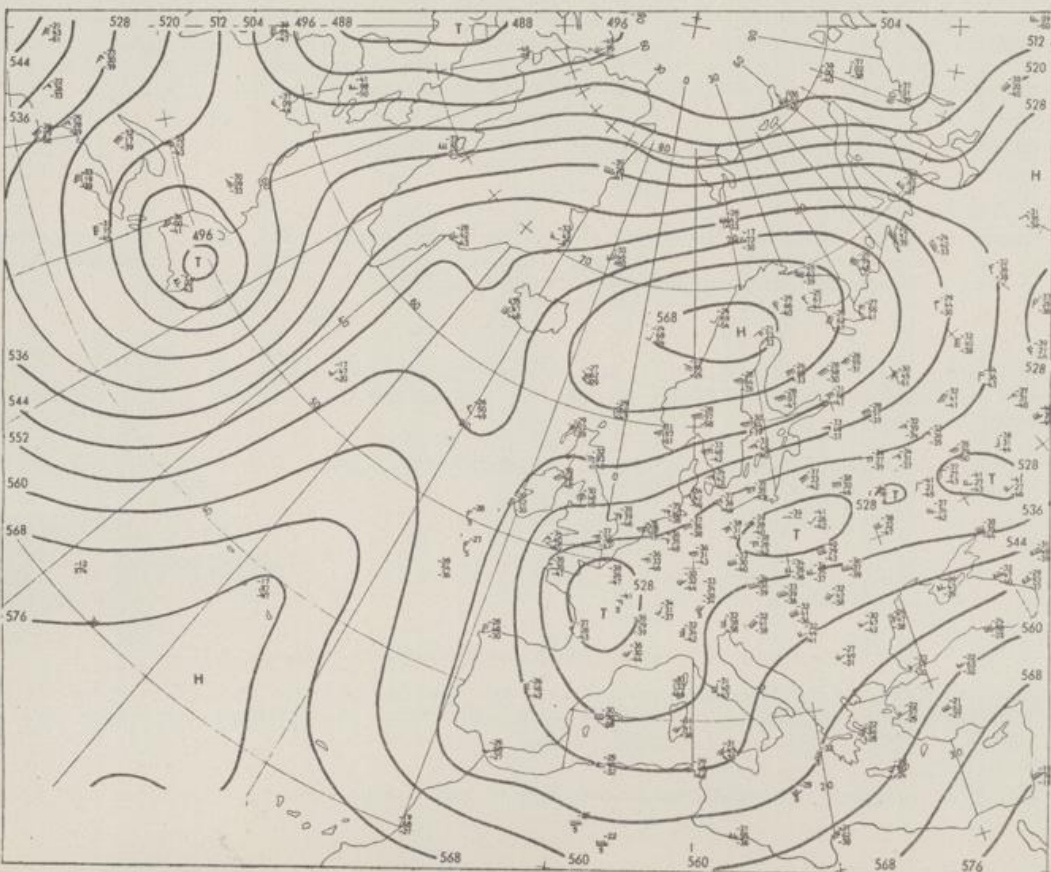
Montag, den 14. Januar 1985

Nummer 14



Bodenwetterkarte
Vorhersage
für den

15.01. 00 Uhr



Zeitangaben außer bei
den astronomischen
Daten in UTC
(Universal Time
Coordinated).
Astronomische Daten
in gesetzlicher Zeit.

Höhenwetterkarte
(Absolute Topographie 500 hPa
entsprechend ca. 5500 m Höhe)
vom

14.01. 00 Uhr

Maßstab 1: 60 Mill.

W E T T E R M E L D U N G E N V O M 14. JANUAR 1985 06 UHR

STATION	HOEHE IN M UEBER NN	WETTER	WIND IN KM/H	T E M P E R A T U R (GRAD CELSIUS)					SONNEN- NIEDER- SCHEIN SCHLAG		SCHNEE- HOEHE IN CM	
				IN 2 M	TAU- PUNKT	MAXIM. VORTAG	MITTEL VORTAG	TIEFSTWERT DER NACHT 2 M BODEN	VORTAG IN STD.	24 STG. IN MM		
BERLIN	50	SCHNEEFALL	SSW 13	-11.5	-13.3	-8.7	-10.3	-12.4	-20	0.8	0.7	14
SCHLESWIG	43	SCHNEEFALL	ENE 19	-3.6	-14.3	-5.7	-7.5	-8.9	-10	0.4	0.3	13
HELGOLAND	4	SCHNEEFALL	NE 35	-2.7	-3.9	-3.9	-4.5	-4.8	-6	2.2	0.1	7
EMDEN	5	SCHNEEFALL	NNW 2	-6.8	-8.3	-6.0	-8.7	-10.7	-14	0.4	0.0	31
HAMBURG	16	SCHNEEFALL	NNE 11	-5.1	-5.7	-6.3	-9.2	-13.2	-14	3.7	0.2	21
BREMEN	3	SCHNEEFALL	WNW 7	-8.8	-8.8	-7.3	-10.8	-14.7	-21	4.7	0.0	18
LUECHOW	17	SCHNEEFALL	W 4	-7.7	-8.3	-9.1	-14.3	-19.6	-19	2.0	0.8	17
OSNABRUECK	95	SCHNEEFALL	NNE 6	-12.8	-14.3	-7.8	-11.1	-14.2	-20	2.6	0.3	34
HANNOVER	56	SCHNEEFALL	W 7	-12.9	-15.9	-9.3	-14.1	-18.3	-23	3.1	0.1	21
ESSEN	154	SCHNEEFALL	ENE 19	-13.8	-14.5	-7.3	-10.2	-14.1	-16	2.0	0.0	23
AACHEN	202	SCHNEEFALL	NNE 2	-15.5	-17.3	-7.5	-10.3	-15.5	-18	3.0	0.1	22
KOELN-BONN	91	WOLKENLOS	ESE 4	-22.7	-23.4	-7.6	-15.2	-23.4	-27	4.0		22
KAHLER ASTEN	839	SCHNEEFALL	ENE 33	-13.6	-15.2	-11.3	-14.4	-16.5	-18	3.6	0.3	41
KASSEL	231	SCHNEEFALL	N 13	-12.3	-14.2	-6.7	-10.3	-13.8	-15	4.9	0.0	18
GIESSEN	186	SCHNEEFALL	NNE 9	-11.9	-13.8	-6.7	-11.2	-12.4	-15	4.2	0.0	11
BAD HERSFELD	212	SCHNEEFALL	ENE 13	-11.4	-13.2	-9.2	-10.4	-11.4	-13	4.9	0.1	18
WASSERKUPPE	921	SCHNEETREIBEN	E 30	-16.8	-17.1	-14.0	-15.4	-17.0	-19	7.0		43
KL.FELDBERG/TS.	805	SCHNEETREIBEN	NE 22	-16.2	-17.0	-11.7	-14.2	-16.7	-17	3.5	0.0	36
FRANKFURT/FLGH.	111	HEITER	NNE 20	-11.3	-14.5	-7.5	-11.4	-12.6	-16	1.9		12
OFFENBACH/MAIN	98	HEITER	N 24	-11.6	-14.4	-7.4	-11.2	-12.7	X			11
DARMSTADT	108	BEDECKT	N 9	-11.2	-14.5	-7.8	-11.2	-13.0	-17	6.6		14
NUERBURG	627	WOLKENLOS	NE 9	-16.4	-17.2	-10.8	-13.2	-16.5	-19	1.8	0.0	37
KOBLENZ	96	BEDECKT	N 7	-12.5	-14.5	-6.7	-9.0	-12.6	X	1.8	0.0	8
BAD AARIENBERG	547	WOLKENLOS	NE 22	-14.4	-16.1	-10.1	-12.9	-15.8	-18	4.6	0.2	34
TRIER PETRISBG.	265	BEDECKT	ENE 24	-12.0	-14.8	-8.3	-10.8	-13.1	-15	2.6	0.0	13
DEUSELBACH	480	SCHNEEFALL	NE 15	-13.4	-15.5	-10.0	-13.1	-14.6	-17	2.8	0.1	25
WEINBIET	553	WOLKIG	NE 20	-14.2	-15.4	-8.9	-12.7	-15.0	-16	4.4	0.0	21
THOLEY	396	SCHNEETREIBEN	ENE 30	-12.4	-14.4	-8.8	-11.6	-13.4	-14	4.3	0.0	37
SAARBRUECKEN	322	SCHNEEFALL	ENE 28	-12.0	-13.9	-8.3	-11.1	-13.4	-15	3.5	0.0	18
OEHRINGEN	276	BEDECKT	ENE 15	-11.8	-15.1	-10.2	-13.9	-14.6	-20	5.9		22
STUTTART	314	BEDECKT	NNE 11	-12.5	-14.9	-8.3	-11.6	-13.8	-15	5.6	0.0	19
STUTTART-ECHT.	396	SCHNEEFALL	NNE 13	-13.3	-15.4	-9.6	-12.0	-15.5	-18	X	0.0	20
STOETTEN	734	SCHNEEFALL	ENE 24	-15.0	-16.8	-12.5	-14.0	-16.5	-18	4.5	0.0	39
FREUDENSTADT	797	SCHNEEFALL	NE 17	-16.2	-17.5	-11.4	-13.4	-16.2	-16	2.6	0.2	35
KLIPPENECK	973	SCHNEEFALL	E 24	-15.9	-16.7	-11.7	-14.0	-16.0	-17	3.7	0.1	30
ULM	522	BEDECKT	NNE 17	-13.5	-15.3	-10.3	-12.1	-14.2	-15	5.0	0.0	22
MANNHEIM	96	SCHNEEFALL	N 7	-11.0	-14.1	-6.8	-10.6	-12.7	-14	5.6	0.0	15
KARLSRUHE	112	BEDECKT	NE 17	-10.3	-13.7	-7.6	-11.1	-14.1	-16	6.1		19
FREIBURG	269	WOLKIG	NNE 11	-11.8	-14.6	-5.4	-9.2	-13.9	-16	2.9	0.0	14
FELDBERG/SCHW.	1486	IN WOLKEN	E 78	-18.4	-18.4	-14.7	-16.8	-18.8	-19	0.2		78
KONSTANZ	443	BEDECKT	NNE 19	-11.2	-14.5	-7.5	-9.4	-11.6	-12	0.2	0.1	13
WUERZBURG	268	BEDECKT	NE 19	-11.0	-14.6	-11.3	-14.5	-14.8	-20	4.4	0.0	14
BAD KISSINGEN	262	HEITER	NE 17	-12.2	-14.6	-8.7	-12.8	-13.6	-16	4.2		15
BAMBERG	239	HEITER	WNW 4	-13.2	-16.3	-10.0	-15.2	-16.1	-23	4.7		23
COBURG	337	SCHNEEFALL	NE 7	-11.8	-14.6	-9.0	-12.4	-13.0	-15	5.2	0.5	21
HOF	567	SCHNEEFALL	NNE 22	-13.5	-15.1	-12.0	-13.7	-16.3	-20	1.0	0.0	20
NUERNBERG/FLGH.	319	BEDECKT	NNE 9	-12.0	-14.8	-11.6	-16.7	-18.0	-20	4.5	0.0	16
WEIDEN	438	SCHNEEFALL	NNE 13	-12.6	-16.1	-10.6	-12.4	-13.6	-15	2.6	0.0	15
WEISSENBURG/BAY	422	BEDECKT	N 4	-15.0	-16.2	-12.5	-16.0	-18.6	-22	2.8	0.0	18
REGENSBURG	366	HEITER	NNE 11	-11.8	-14.6	-9.2	-12.3	-13.5	-17	5.4		16
AUGSBURG	461	BEDECKT	NE 19	-13.8	-15.4	-12.0	-14.0	-15.3	-16	4.3		13
MUENCHEN-RIEM	530	SCHNEEFALL	ENE 17	-12.8	-14.3	-11.8	-14.7	-17.6	-17		0.1	22
MUEHLDORF	401	SCHNEEFALL	E 13	-11.4	-14.1	-10.5	-12.8	-14.9	-17	0.5	0.1	23
PASSAU	409	BEDECKT	STILL	-16.8	-18.1	-9.2	-13.6	-18.1	-20	3.2	0.0	26
GR.ARBER	1445	SCHNEEFALL	ENE 28	-19.6	-21.1	-15.4	-18.0	-19.8	X	4.1	3	60
KEMPTEN	705	SCHNEEFALL	ENE 6	-13.4	-15.0	-10.5	-11.5	-13.4	-14	0.7	0.4	23
OBERSTDORF	810	SCHNEEFALL	STILL	-13.3	-15.3	-10.0	-11.2	-13.7	-15	0.2	0.3	28
GARMISCH-PARTK.	719	SCHNEEFALL	E 2	-12.8	-14.3	-8.6	-10.3	-13.3	-15		0.8	20
ZUGSPITZE	2960	BEDECKT	ESE 20	-16.7	-18.2	-18.0	-18.4	-18.4	X	3.2	0.3	140
HOHENPEISSENBG.	977	BEDECKT	ENE 11	-15.7	-17.0	-12.7	-13.8	-15.9	-16	0.2	0.2	29
WENDELSTEIN	1832	HEITER	S 24	-11.0	-13.7	-13.4	-15.2	-16.2	-18	0.6	0.4	70

A U S K U E N F T E U N D B E R A T U N G E N E R T E I L E N :

LAND HESSEN
WETTERAMT FRANKFURT
FRANKFURTER STR. 135
6050 OFFENBACH/MAIN
TEL. (069) 8062 634/549

LAND BADEN-WUERTEMBERG (OST)
WETTERAMT STUTTART
AM SCHNARRENBERG 17
7000 STUTTART 50
TEL. (0711) 541122

LAND BAYERN (NORD)
WETTERAMT NUERNBERG
FLUGHAFENSTR. 100
8500 NUERNBERG
TEL. (0911) 525001

LAND RHEINLAND-PFALZ/SAARLAND
WETTERAMT TRIER
PETRISBERG
5500 TRIER
TEL. (0651) 45045

LAND BADEN-WUERTEMBERG (WEST)
WETTERAMT FREIBURG
STEFAN-MEIER-STR. 4
7800 FREIBURG 1
TEL. (0761) 273057

LAND BAYERN (SUED)
WETTERAMT MUENCHEN
BAVARIARING 10
8000 MUENCHEN 2
TEL. (089) 530084-88

F E R N S P R E C H A N S A G E D I E N S T

WAEHLE IM ORTSNETZ
REISEWETTER/WINTERSPORT- ... RUF-NR. 11600 ODER 011600
ALLGEMEINER WETTERBERICHT... RUF-NR. 1164 ODER 01164
STRASSENWETTERVORHERSAGE ... RUF-NR. 1169 ODER 01169
WITTERUNGSHINWEISE
FUER DIE LANDWIRTSCHAFT RUF-NR. 1154 ODER 01154
ABWEICHENDE RUFNUMMERN BITTE DEM AMTLICHEN FERNSPRECHBUCH ENTNEHMEN.

STATION	LUFTDR.		ERDBODEN-ZUSTAND	ERDBODEN-TEMPERATUREN IN GRAD CEL.				EXTREMWERTE DER LUFTTEMPERATUR IN GRAD CELSIUS				
	BAROM. IN HPA	HOEHE BEZOGEN IN M AUF NN		10 CM TIEFE	20 CM TIEFE	50 CM TIEFE	100CM TIEFE	IN DER DEKADE VOM: 11. 1. - 20. 1. BEOBSCHT.- ZEITRAUM	ABSOL. MAXIM. DATUM	ABSOL. MINIM. DATUM		
SCHLESWIG	48	1029.3	SCHNEE	-1.0	-1.0	1.8	4.2	1947-1983	10.9	16.01.1975	-19.5	11.01.1947
HAMBURG	16	1028.0	SCHNEE	-1.3	-1.4	2.6	3.8	1931-1983	13.8	16.01.1939	-18.2	11.01.1940
BREMEN	5	1028.0	SCHNEE	-1.2	0.0	0.6	3.7	1890-1983	13.2	16.01.1939	-21.8	18.01.1893
BERLIN	49	1026.7	SCHNEE	-1.0	-0.6	0.4	2.6	1909-1983	13.0	18.01.1939	-20.9	12.01.1940
HANNOVER	54	1028.5	SCHNEE	-0.2	0.0	1.9	X	1936-1983	14.0	15.01.1975	-21.3	11.01.1940
MUENSTER	71	1028.6	SCHNEE	-1.0	0.1	1.9	3.8	1891-1983	14.1	16.01.1939	-18.6	11.01.1891
KASSEL	233	1027.0	SCHNEE	-0.8	-0.2	1.6	4.1	1951-1983	13.3	15.01.1975	-18.8	15.01.1960
AACHEN	205	1027.5	SCHNEE	0.4	0.9	2.0	4.3	1891-1983	14.9	14.01.1930	-20.4	11.01.1945
HOF	568	1025.2	SCHNEE	-1.6	-0.3	1.0	2.9	1947-1983	8.6	14.01.1948	-23.7	13.01.1963
BAD KISSINGEN	266	1024.2	SCHNEE	-1.9	-1.1	0.4	2.5	1946-1983	12.1	12.01.1946	-24.1	18.01.1963
KL.FELDBERG/TS.	802	-	SCHNEE	-0.3	-0.1	1.0	2.3	1936-1983	9.9	15.01.1975	-19.9	17.01.1940
TRIER	273	1024.5	SCHNEE	-0.9	-0.5	1.4	3.8	1948-1983	14.3	15.01.1975	-16.6	13.01.1968
NUERNBERG	312	1023.0	SCHNEE	-1.8	X	1.0	3.7	1936-1983	12.2	14.01.1948	-26.6	19.01.1940
KARLSRUHE	145	1022.5	SCHNEE	0.1	0.6	2.2	4.0	1876-1983	15.8	15.01.1939	-25.4	18.01.1940
STUTTART-ECHT.	419	1021.8	SCHNEE	0.4	1.1	2.3	4.0	1900-1983	13.2	16.01.1974	-23.7	19.01.1940
PASSAU	408	1021.9	SCHNEE	-1.0	-0.5	1.7	3.6	1948-1983	11.0	13.01.1948	-23.0	14.01.1968
MUENCHEN-RIEM	529	1020.1	TROCKEN	-0.7	-0.2	1.3	3.3	1940-1983	12.0	16.01.1955	-25.0	18.01.1963
FREIBURG	300	1018.3	SCHNEE	-1.0	-0.7	2.6	5.0	1949-1983	14.7	11.01.1974	-18.0	19.01.1966
HOHENPEISSENBG.	986	-	SCHNEE	-2.0	-1.5	1.2	X	1879-1983	14.5	17.01.1939	-21.7	11.01.1940

A U S L A N D

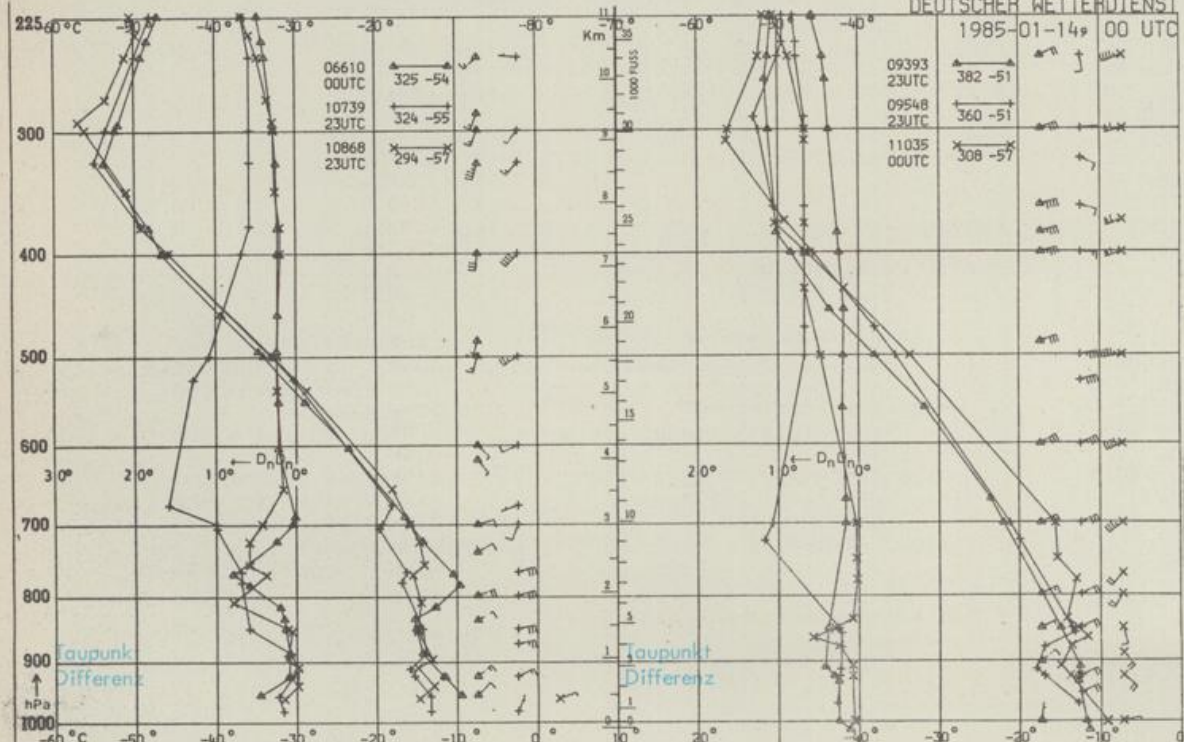
STATION	WETTER	TEMPER.			STATION	WETTER	TEMPER.			STATION	WETTER	TEMPER.				
		WIND IN KM/H	6 UHR	MAX VOR TAG			WIND IN KM/H	6 UHR	MAX VOR TAG			WIND IN KM/H	6 UHR	MAX VOR TAG		
REYKJAVIK	HEITER	ESE	7	1	3	BARCELONA	WOLKIG	NNW	11	-3	X	PRAG	SCHNEEFALL	ENE	11-14	-11
OSLO	NEBEL	NW	7-14	-10	MADRID	HEITER	STILL	-4	4	WARSAU	SCHNEEFALL	E	7-11	-8		
STOCKHOLM	BEDECKT	N	7	-8	-4	MALLORCA	HEITER	STILL	-2	X	MOSKAU	HEITER	W	4-17	-9	
HELSINKI	SCHNEEFALL	N	6-19	-14	LISSABON	WOLKENLOS	NNE	15	4	7	BELGRAD	HEITER	ESE	26	-9	-5
KOPENHAGEN	SCHNEEFALL	ENE	26	-4	-7	LAS PALMAS	HEITER	N	28	15	21	BUKAREST	BEDECKT	STILL	-8	-7
AMSTERDAM	BEDECKT	NE	11	-9	-6	ZUERICH	SCHNEEFALL	NE	19-12	-8	ATHEN	REGEN	NNE	15	6	10
LONDON	SCHNEEFALL	NNE	15	-3	-1	INNSBRUCK	SCHNEEFALL	ENE	6-11	-7	BOZEN	SCHNEEFALL	STILL	-5	-1	
PARIS	HEITER	NE	24-12	-6	WIEN	BEDECKT	E	11-10	-10	ROM	REGEN	N	11	3	9	

A S T R O N O M I S C H E D A T E N F U E R D E N 15. JANUAR 1985, UHRZEIT IN MEZ

STATION	SONNE		MOND		STATION	SONNE		MOND	
	AUFGANG UHR	UNTERGANG UHR	AUFGANG UHR	UNTERGANG UHR		AUFGANG UHR	UNTERGANG UHR	AUFGANG UHR	UNTERGANG UHR
FRANKFURT	08.18	16.52	02.20	12.18	NUERNBERG	08.06	16.44	02.09	12.10
FREIBURG	08.14	17.03	02.19	12.28	STUTTART	08.11	16.54	02.15	12.20
MUENCHEN	07.58	16.47	02.04	12.13	TRIER	08.25	17.00	01.25	12.23

M O N D P H A S E 1 TAG NACH LETZTEM VIERTEL

M E S S U N G E N I N D E R F R E I E N A T M O S P H A E R E A M 14. JANUAR 1985 00 UHR



DEUTSCHER WETTERDIENST
1985-01-14 00 UTC

KENN-ZIFFER

06610 PAYERNE
10739 STUTTART
10868 MUENCHEN - OB. SCHLEISSHEIM
09393 LINDENBERG
09548 MEININGEN
11035 WIEN

BEMERKUNGEN