

# Wetterkarte

des Deutschen Wetterdienstes

D 7311 A

Amtsblatt der Wetterämter Frankfurt am Main, Freiburg i. Br., München, Nürnberg, Stuttgart u. Trier

Erscheint täglich

Nur Postbezug

Preis monatl. DM 10,-  
zuzüglich Porto

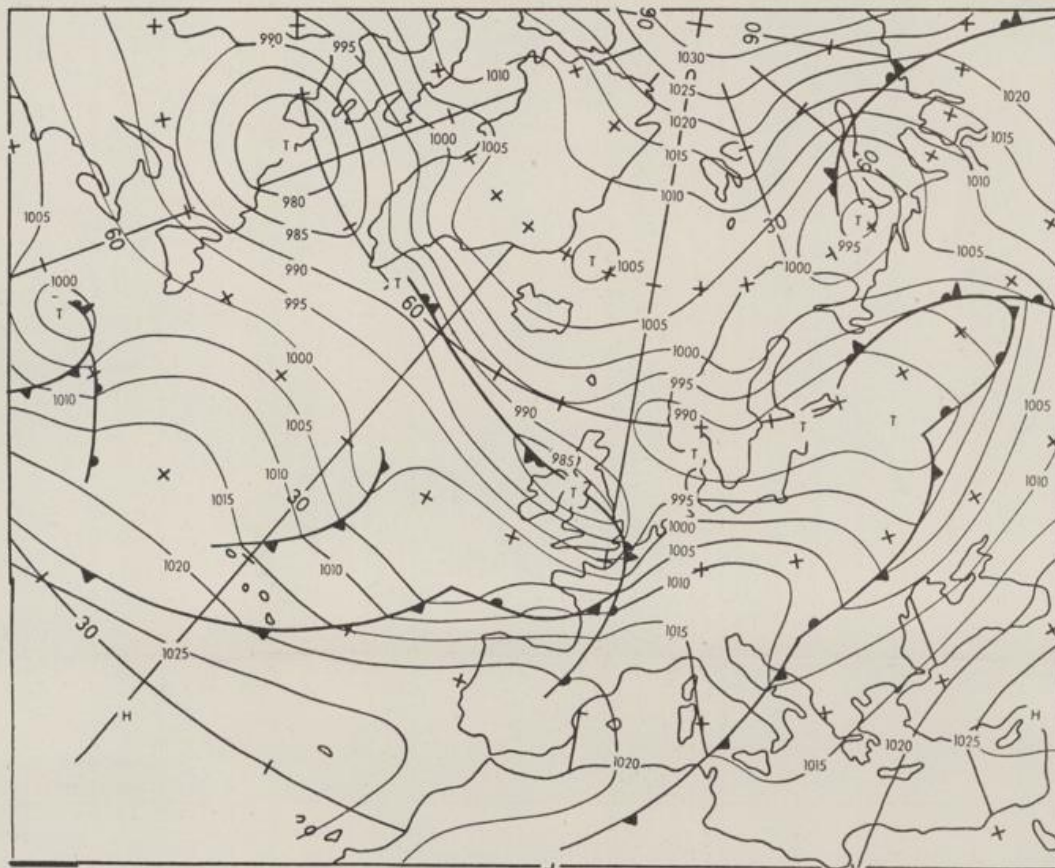
Druck und Verlag: Deutscher Wetterdienst - Wetteramt Frankfurt  
Frankfurter Str. 135, 6050 Offenbach a.M., Tel. (069) 8 06 22 81

Bei unregelmäßiger Lieferung sind  
Beschwerden schriftlich an das Wetteramt Frankfurt zu richten

Jahrgang 1985

Donnerstag, den 24. Januar 1985

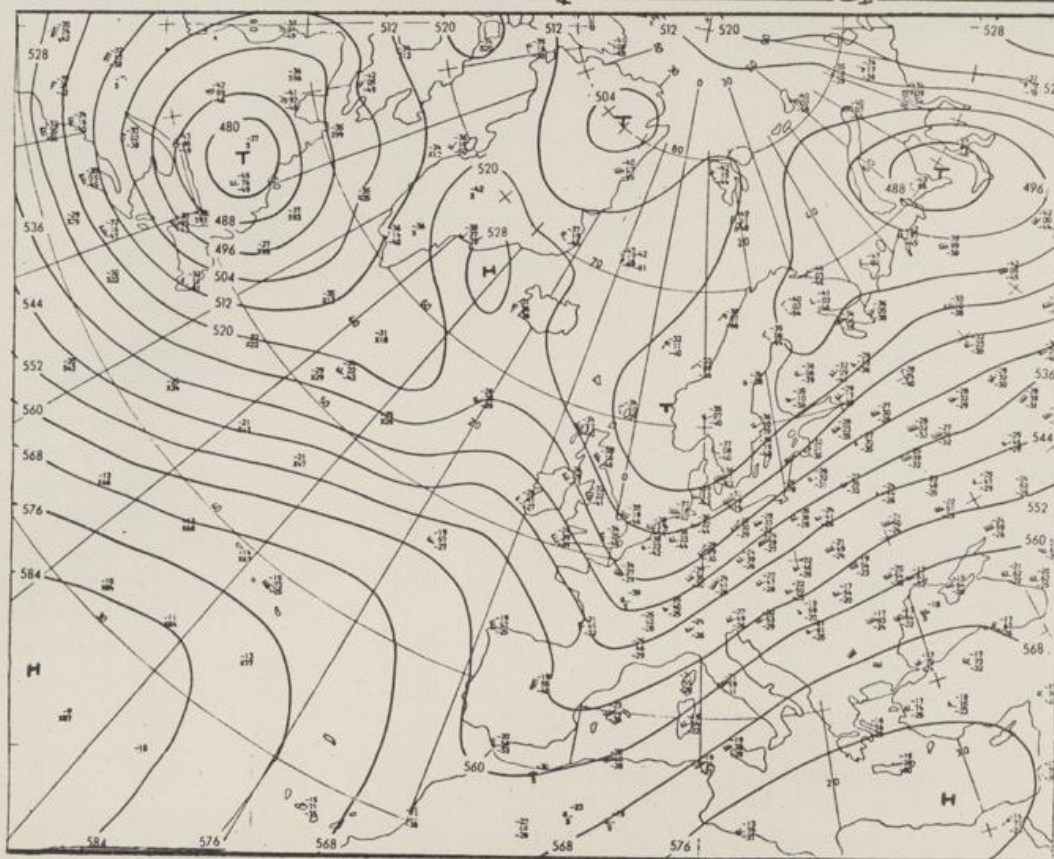
Nummer 24



Bodenwetterkarte  
Vorhersage  
für den

25.01. 00 Uhr

Zeitangaben außer bei  
den astronomischen  
Daten in UTC  
(Universal Time  
Coordinated).  
Astronomische Daten  
in gesetzlicher Zeit.



Höhenwetterkarte  
(Absolute Topographie 500 hPa  
entsprechend ca. 5500 m Höhe)  
vom

24.01. 00 Uhr

Maßstab 1:60 Mill.



STATION	HOEHE IN M UEBER NN	WETTER	WIND IN KM/H	T E M P E R A T U R (GRAD CELSIUS)				SONNEN- SCHEIN VORTAG IN STD.	NIEDER- SCHLAG 24 STG. IN MM	SCHNEE- HOEHE IN CM		
				IN 2 M	TAU- PUNKT	MAXIM. VORTAG	MITTEL VORTAG				TIEFSTWERT DER NACHT 2 M	BODEN
BERLIN	50	WOLKIG	WSW 17	0.6	-4.1	5.0	3.1	0.4	-1	4.2	0.1	3
SCHLESWIG	43	SCHNEEFALL	WSW 30	0.1	-0.2	2.3	0.4	-1.0	-2	2.8	3	7
HELGOLAND	4	BEDECKT	W 50	2.8	0.9	3.1	2.5	0.7	-0	5.8	1	RESTE
EMDEN	5	S-R SCHAUER	WSW 24	-0.4	-2.6	2.3	0.8	-0.4	-2	2.8	0.3	6
HAMBURG	16	WOLKENLOS	WSW 26	-0.3	-3.3	2.9	1.3	-0.7	-2	1.5	0.0	5
BREMEN	3	WOLKENLOS	SW 30	-0.7	-2.3	3.0	1.2	-1.0	-2	3.6	0.9	1
LUECHOW	17	HEITER	SW 22	-0.3	-3.6	2.6	1.4	-0.6	-4	3.2	0.7	4
OSNABRUECK	95	HEITER	WSW 19	-1.1	-3.7	2.9	1.2	-1.1	-3	2.3	0.7	5
HANNOVER	56	WOLKENLOS	WSW 24	-0.2	-2.9	3.6	2.0	-0.2	-3	2.2	0.1	7
ESSEN	154	HEITER	WSW 20	-0.7	-2.3	3.4	1.5	-0.7	-2	0.1	0.0	RESTE
AACHEN	202	BEDECKT	WSW 17	0.0	-3.3	3.0	1.6	0.0	-2	0.6	0.0	RESTE
KOELN-BONN	91	WOLKIG	S 11	0.1	-2.6	4.1	2.0	-0.9	-3	0.1	0.0	RESTE
KAHLER ASTEN	839	SCHNEEFALL	WSW 24	-5.2	-6.2	-1.8	-3.2	-5.6	-7		0.6	25
KASSEL	231	WOLKENLOS	WSW 9	-2.0	-5.9	1.9	0.8	-2.2	-4	1.3		1
GIESSEN	186	HEITER	WSW 19	-0.6	-3.7	3.4	1.6	-0.7	-3		0.0	RESTE
BAD HERSFELD	212	WOLKENLOS	SW 9	-0.9	-3.7	3.1	1.6	-1.0	-4	1.2	0.1	4
WASSERKUPPE	921	IN WOLKEN	WNW 19	-5.6	-5.6	-2.3	-3.4	-5.6	-6	1.6	1	33
KL.FELDBERG/TS.	805	BEDECKT	WNW 13	-5.7	-5.7	-1.5	-2.8	-5.8	-7	0.8	2	20
FRANKFURT/FLGH.	111	HEITER	SW 11	-1.9	-3.9	3.0	1.4	-1.9	-3	0.3	0.6	RESTE
OFFENBACH/MAIN	98	HEITER	WSW 11	-0.7	-1.8	3.7	1.7	-0.7	X	0.5	0.5	
DARMSTADT	108	BEDECKT	S 7	-0.3	-0.9	3.7	1.0	-0.5	-3		1	RESTE
NUERBURG	627	HEITER	W 17	-4.4	-5.9	0.2	-1.3	-4.6	-6	0.1	0.0	5
KOBLENZ	96	HEITER	SW 11	0.6	-3.8	4.0	2.7	0.6	X	0.2	0.5	
BAD RIEKENBERG	547	BEDECKT	WSW 9	-3.6	-4.9	-0.5	-1.4	-4.3	-6	0.1	0.5	20
TRIER PETRISBG.	265	HEITER	WSW 7	-1.6	-2.7	2.1	0.4	-1.6	-4	0.1	1	FLECKEN
DEUSELBACH	480	HEITER	WSW 15	-3.4	-4.9	0.7	-0.3	-3.5	-5	0.2	2	1
WEINBIET	553	BEDECKT	W 24	-1.7	-2.5	0.0	-0.9	-1.7	-3		2	2
THOLEY	396	HEITER	WSW 9	-1.6	-4.3	1.2	-0.4	-1.6	-4		1	5
SAARBRUECKEN	322	BEDECKT	W 7	-0.8	-1.1	1.5	0.0	-0.8	-3		5	5
OEHRINGEN	276	SCHNEEFALL	W 7	0.0	-0.5	3.6	0.9	-0.2	-0		7	8
STUTTGART	314	BEDECKT	W 6	-0.2	-0.7	3.6	0.8	-0.3	-2		9	9
STUTTGART-ECHT.	396	SCHNEEFALL	WSW 7	-0.7	-1.3	3.0	0.6	-0.9	-1	X	9	5
STOETTEN	734	SCHNEEFALL	W 22	-2.4	-2.4	2.8	-0.6	-2.9	-3		10	25
FREUDENSTADT	797	SCHNEEFALL	W 13	-2.5	-3.4	1.1	-0.8	-2.7	-3		12	22
KLIPPENECK	973	SCHNEEFALL	W 6	-3.4	-3.4	4.3	-0.4	-3.4	-3		8	8
ULM	522	SCHNEEFALL	SW 4	-0.7	-1.2	4.4	2.0	-0.8	-1		7	16
MANNHEIM	96	BEDECKT	S 7	0.5	0.0	3.1	1.2	0.4	0		3	1
KARLSRUHE	112	SCHNEEFALL	SSW 11	0.7	0.2	2.7	1.0	0.2	-0		5	2
FREIBURG	269	BEDECKT	SW 13	0.7	-0.6	3.9	1.1	0.0	-1		13	4
FELDBERG/SCHW.	1486	SCHNEEFALL	WSW 35	-7.0	-7.0	1.0	-3.4	-7.0	-7		17	60
KONSTANZ	443	SCHNEEFALL	WSW 6	-0.1	-0.1	5.2	3.4	-0.1	0		15	17
WUERZBURG	268	BEDECKT	W 9	0.1	-1.2	2.8	1.1	-0.2	-1		0.9	1
BAD KISSINGEN	262	HEITER	WSW 6	-0.5	-3.6	2.3	1.0	-0.5	-3	0.1	0.4	2
COMBERG	239	BEDECKT	WSW 2	-0.3	-1.6	3.6	1.6	-0.3	-3		1	2
COBURG	337	BEDECKT	WNW 11	-1.2	-2.2	3.7	0.8	-1.2	-3	1.0	1	7
HOF	567	BEDECKT	WSW 13	-2.0	-4.3	3.5	0.6	-2.0	-3	0.1	1	4
NUERNBERG/FLGH.	319	SCHNEEFALL	WSW 6	0.2	-0.2	4.3	1.2	-1.5	-2		4	5
WEIDEN	438	WOLKIG	WSW 6	-0.7	-1.5	3.5	1.4	-0.8	-1		3	5
WEISSENBURG/BAY	422	BEDECKT	WSW 6	-0.5	-1.3	5.6	1.8	-0.8	-1		4	4
REGENSBURG	366	BEDECKT	W 11	-0.4	-1.2	1.6	0.8	-0.4	-1		2	12
AUGSBURG	461	SCHNEEFALL	WSW 4	-0.5	-0.8	3.7	1.7	-0.5	-1		8	10
MUENCHEN-RIEM	530	SCHNEEFALL	W 13	-0.5	-1.3	4.8	3.1	-0.7	-1		27	19
MUEHLDOEF	401	SCHNEEFALL	W 7	0.0	-0.8	2.5	1.4	0.0	0		27	20
PASSAU	409	SCHNEEFALL	WNW 7	-0.6	-1.2	2.2	1.4	-0.6	-1		27	22
GR.ARBER	1445	SCHNEEFALL	NW 44	-7.1	-8.0	0.7	-0.4	-7.2	X		39	60
KEMPTEN	705	SCHNEEFALL	SW 2	-1.5	-1.8	4.5	2.6	-1.5	-2		19	19
OBERSTDORF	810	SCHNEEFALL	NE 2	-1.6	-2.2	3.9	2.0	-1.7	-2		21	27
GARMISCH-PARTK.	719	SCHNEEFALL	ESE 4	-2.0	-2.6	4.4	2.0	-2.0	-4		25	28
ZUGSPITZE	2960	SCHNEEFALL	N 15	-16.4	-16.4	-4.8	-5.8	-17.0	X		13	155
HOHENPEISSENBG.	977	SCHNEEFALL	W 13	-3.3	-3.4	4.8	3.0	-3.4	-3		14	22
WENDELSTEIN	1832	SCHNEEFALL	NW 22	-8.8	-9.1	1.6	-0.3	-8.8	-9		22	68

A U S K U E N F T E U N D B E R A T U N G E N E R T E I L E N :

LAND HESSEN WETTERAMT FRANKFURT FRANKFURTER STR. 135 6050 OFFENBACH/MAIN TEL. (069) 8062 634/549	LAND BADEN-WUERTTEMBERG (OST) WETTERAMT STUTTGART AM SCHNARRENBERG 17 7000 STUTTGART 50 TEL. (0711) 541122	LAND BAYERN (NORD) WETTERAMT NUERNBERG FLUGHAFENSTR. 100 8500 NUERNBERG TEL. (0911) 525001
LAND RHEINLAND-PFALZ/SAARLAND WETTERAMT TRIER PETRISBERG 5500 TRIER TEL. (0651) 45045	LAND BADEN-WUERTTEMBERG (WEST) WETTERAMT FREIBURG STEFAN-MEIER-STR. 4 7800 FREIBURG 1 TEL. (0761) 273057	LAND BAYERN (SUED) WETTERAMT MUENCHEN BAVARIARING 10 8000 MUENCHEN 2 TEL. (089) 530084-88

F E R N S P R E C H A N S A G E D I E N S T :

WAEHLE IM ORTSNETZ  
 REISEWETTER/WINTERSPORT- ... RUF-NR. 11600 ODER 011600  
 ALLGEMEINER WETTERBERICHT ... RUF-NR. 1164 ODER 01164  
 STRASSENWETTERVORHERSAGE ... RUF-NR. 1169 ODER 01169  
 WITTERUNGSHINWEISE  
 FUER DIE LANDWIRTSCHAFT .... RUF-NR. 1154 ODER 01154  
 MEDIZINMETEOROLOGISCHE HINWEISE FUER DAS RHEIN-MAIN-GEBIET ... RUF-NR. (069) 8062888  
 ABWEICHENDE RUFNUMMERN BITTE DEM AMTLICHEN FERNSPRECHBUCH ENTNEHMEN.

STATION	LUFTDR.		ERDBODEN- ZUSTAND	ERDBODEN-TEMPERATUREN IN GRAD CEL. 06 UHR VORTAGES				EXTREMWERTE DER LUFTTEMPERATUR IN GRAD CELSIUS IN DER DEKADE VOM: 21. 1. - 31. 1.				
	BAROM. IN HPA HOEHE BEZOGEN IN M AUF NN	IN HPA		10 CM TIEFE	20 CM TIEFE	50 CM TIEFE	100CM TIEFE	BEOBSCHT.- ZEITRAUM	ABSOL. MAXIM.	ABSOL. MINIM.	DATUM	
SCHLESWIG	48	995.6	SCHNEE	0.0	-0.9	1.5	3.6	1947-1983	9.9	22.01.1959	-14.4	27.01.1961
HAMBURG	16	999.7	SCHNEE	-0.4	-1.0	2.2	3.4	1931-1983	10.9	22.01.1959	-22.8	22.01.1940
BREMEN	5	1001.5	SCHNEE	0.0	0.3	0.4	3.0	1890-1983	13.4	31.01.1975	-21.6	27.01.1942
BERLIN	49	1002.8	SCHNEEMATSCH	-0.2	-0.2	0.7	1.7	1909-1983	14.1	27.01.1983	-21.0	26.01.1942
HANNOVER	54	1003.9	SCHNEE	0.0	-0.7	1.5	X	1936-1983	13.4	27.01.1983	-24.8	22.01.1940
MUENSTER	71	1005.4	SCHNEE	-0.1	0.0	1.2	3.0	1891-1983	14.0	25.01.1918	-29.7	27.01.1942
KASSEL	233	1006.6	SCHNEE	-0.2	-0.2	1.2	3.5	1951-1983	12.2	27.01.1983	-18.6	31.01.1963
AACHEN	205	1008.8	SCHNEEMATSCH	0.6	0.9	1.6	3.2	1891-1983	15.9	30.01.1967	-19.2	27.01.1942
HOF	568	1006.5	SCHNEE	-0.6	-0.1	0.7	2.3	1947-1983	9.4	27.01.1983	-22.8	28.01.1947
BAD KISSINGEN	266	1008.0	SCHNEE	-0.1	0.1	0.2	1.9	1946-1983	14.0	27.01.1983	-21.3	31.01.1963
KL.FELDBERG/TS.	802	-	SCHNEE	-0.1	0.0	0.8	2.1	1936-1983	13.0	28.01.1955	-22.0	31.01.1956
TRIER	273	1010.8	SCHNEE	0.0	0.0	1.4	3.3	1948-1983	13.0	24.01.1960	-14.6	31.01.1954
NUERNBERG	312	1009.1	SCHNEE	-0.1	-0.1	0.8	3.1	1936-1983	13.0	30.01.1967	-27.6	22.01.1942
KARLSRUHE	145	1009.8	SCHNEEMATSCH	0.6	0.8	2.0	3.3	1876-1983	15.4	29.01.1967	-25.0	23.01.1940
STUTTGART-ECHT.	419	1009.9	SCHNEE	0.0	0.0	1.3	3.2	1900-1983	14.7	24.01.1960	-25.7	22.01.1942
PASSAU	408	1008.2	SCHNEE	-0.6	-0.2	1.4	3.1	1948-1983	14.6	31.01.1948	-19.3	30.01.1981
MUENCHEN-RIEM	529	1009.8	SCHNEE	-0.1	0.0	1.0	2.7	1940-1983	15.5	22.01.1943	-29.6	23.01.1942
FREIBURG	300	1011.1	SCHNEEMATSCH	0.0	-0.1	1.7	3.7	1949-1983	16.5	27.01.1983	-15.7	31.01.1963
HOHENPEISSENBG.	986	-	SCHNEE	-0.3	-0.3	1.2	2.8	1879-1983	15.2	25.01.1938	-26.3	23.01.1907

A U S L A N D

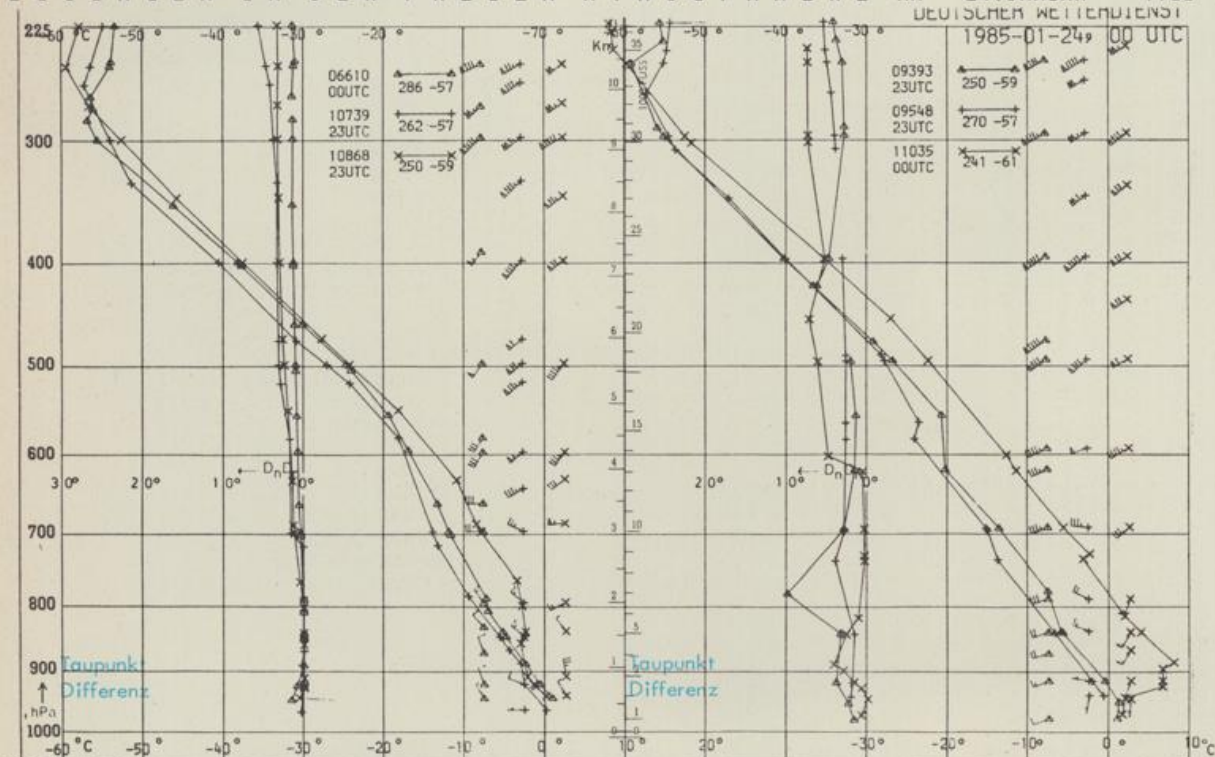
STATION	WETTER	TEMPER.			STATION	WETTER	TEMPER.			STATION	WETTER	TEMPER.		
		WIND IN KM/H	MAX 6 UHR	VOR TAG			WIND IN KM/H	MAX 6 UHR	VOR TAG			WIND IN KM/H	MAX 6 UHR	VOR TAG
REYKJAVIK	HEITER	E	17	-6	BARCELONA	HEITER	N	19	7	PRAG	BEDECKT	W	7	-1
OSLO	SCHNEEFALL	N	17	-13	MADRID	WOLKENLOS	STILL	0	10	WARSCHAU	SCHNEEFALL	NW	4	0
STOCKHOLM	SCHNEEFALL	N	19	-6	MALLORCA	HEITER	ENE	13	10	MOSKAU	BEDECKT	S	4	1
HELSINKI	SCHNEEFALL	NE	11	-14	LISSABON	WOLKENLOS	NE	6	7	BELGRAD	BEDECKT	SSE	15	8
KOPENHAGEN	BEDECKT	WSW	41	0	LAS PALMAS	HEITER	N	28	15	BUKAREST	HEITER	STILL	-2	4
AMSTERDAM	SCHNEESCHAUER	WSW	26	2	ZUERICH	SCHNEEFALL	WSW	4	0	ATHEN	WOLKIG	STILL	8	17
LONDON	HEITER	WSW	28	-2	INNSBRUCK	SCHNEEFALL	STILL	0	8	BOZEN	BEDECKT	NE	4	4
PARIS	HEITER	W	15	-2	WIEN	SCHNEEREGEN	WNW	33	1	ROM	BEDECKT	SE	37	14

A S T R O N O M I S C H E D A T E N F U E R D E N 25. JANUAR 1985, UHRZEIT IN MEZ

STATION	SONNE		MOND		STATION	SONNE		MOND	
	AUFGANG UHR	UNTERGANG UHR	AUFGANG UHR	UNTERGANG UHR		AUFGANG UHR	UNTERGANG UHR	AUFGANG UHR	UNTERGANG UHR
FRANKFURT	08.09	17.07	10.24	21.55	NUERNBERG	07.56	16.59	10.14	21.45
FREIBURG	08.05	17.18	10.25	22.00	STUTTGART	08.02	17.09	10.21	21.54
MUENCHEN	07.49	17.02	10.11	21.45	TRIER	08.15	17.16	10.29	22.00

MONDPHASE 4 TAGE NACH NEUMOND

M E S S U N G E N I N D E R F R E I E N A T M O S P H A E R E A M 24. JANUAR 1985 00 UHR



KENN- STATION  
ZIFFER

06610 PAYERNE  
10739 STUTTGART  
10868 MUENCHEN -  
OB.SCHLEISSHEIM  
09393 LINDENBERG  
09548 MEININGEN  
11035 WIEN

BEMERKUNGEN :