

Wetterkarte

des Deutschen Wetterdienstes

D 7311 A

Amtsblatt der Wetterämter Frankfurt am Main, Freiburg i. Br., München, Nürnberg, Stuttgart u. Trier

Erscheint täglich
Nur Postbezug
Preis monatl. DM 10,-
zuzüglich Porto

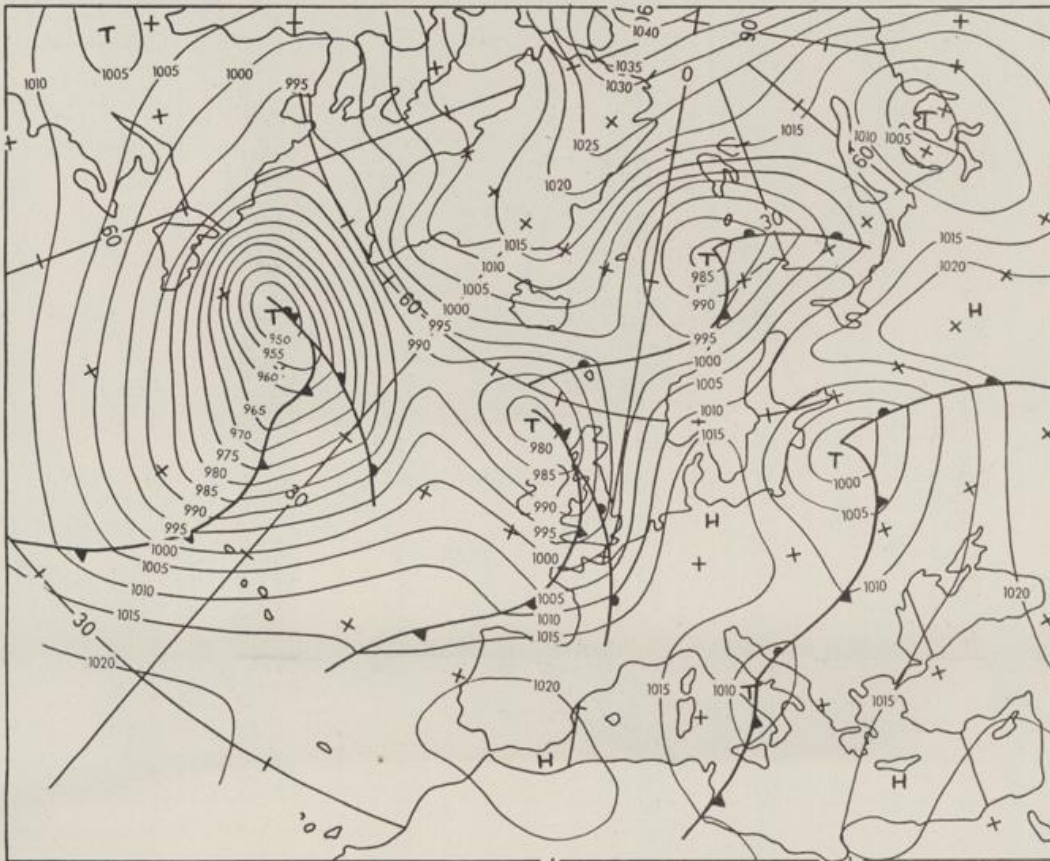
Druck und Verlag: Deutscher Wetterdienst - Wetteramt Frankfurt
Frankfurter Str. 135, 6050 Offenbach a.M., Tel. (069) 8 06 22 81

Bei unregelmäßiger Lieferung sind
Beschwerden schriftlich an das Wetteramt Frankfurt zu richten

Jahrgang 1985

Sonntag, den 27. Januar 1985

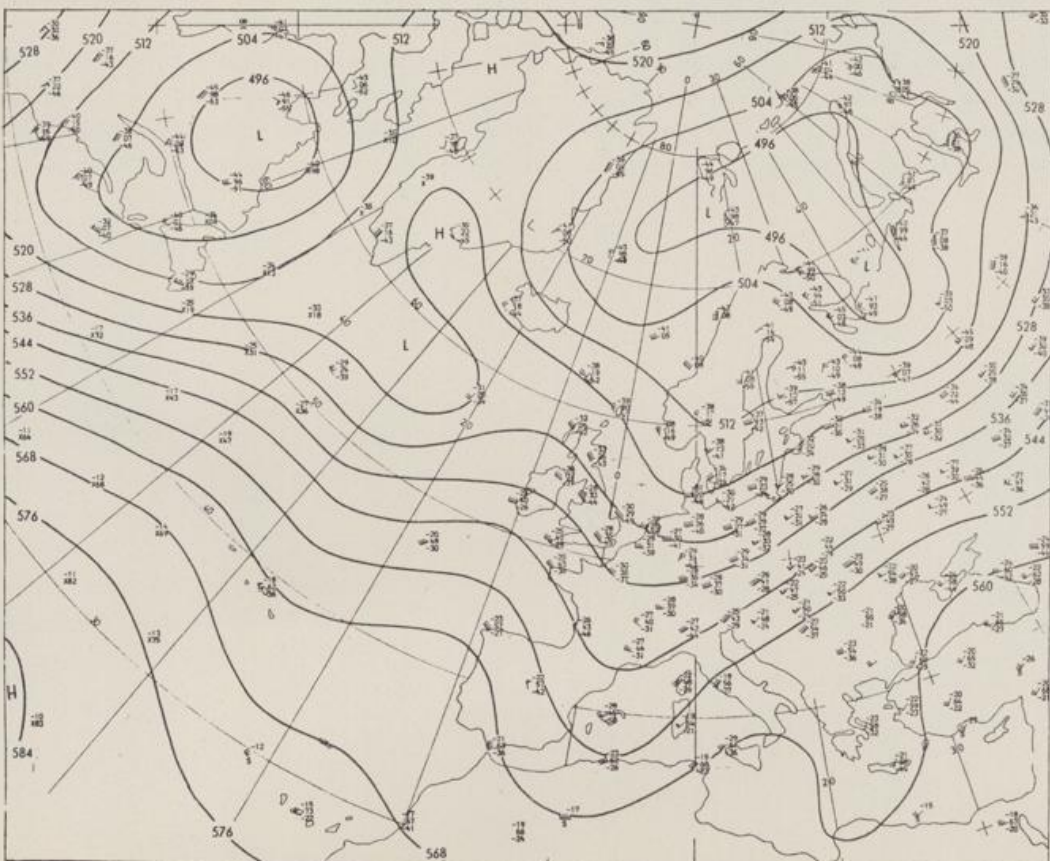
Nummer 27



Bodenwetterkarte
Vorhersage
für den

28.01. 00 Uhr

Zeitangaben außer bei
den astronomischen
Daten in UTC
(Universal Time
Coordinated).
Astronomische Daten
in gesetzlicher Zeit.



Höhenwetterkarte
(Absolute Topographie 500 hPa
entsprechend ca. 5500 m Höhe)
vom

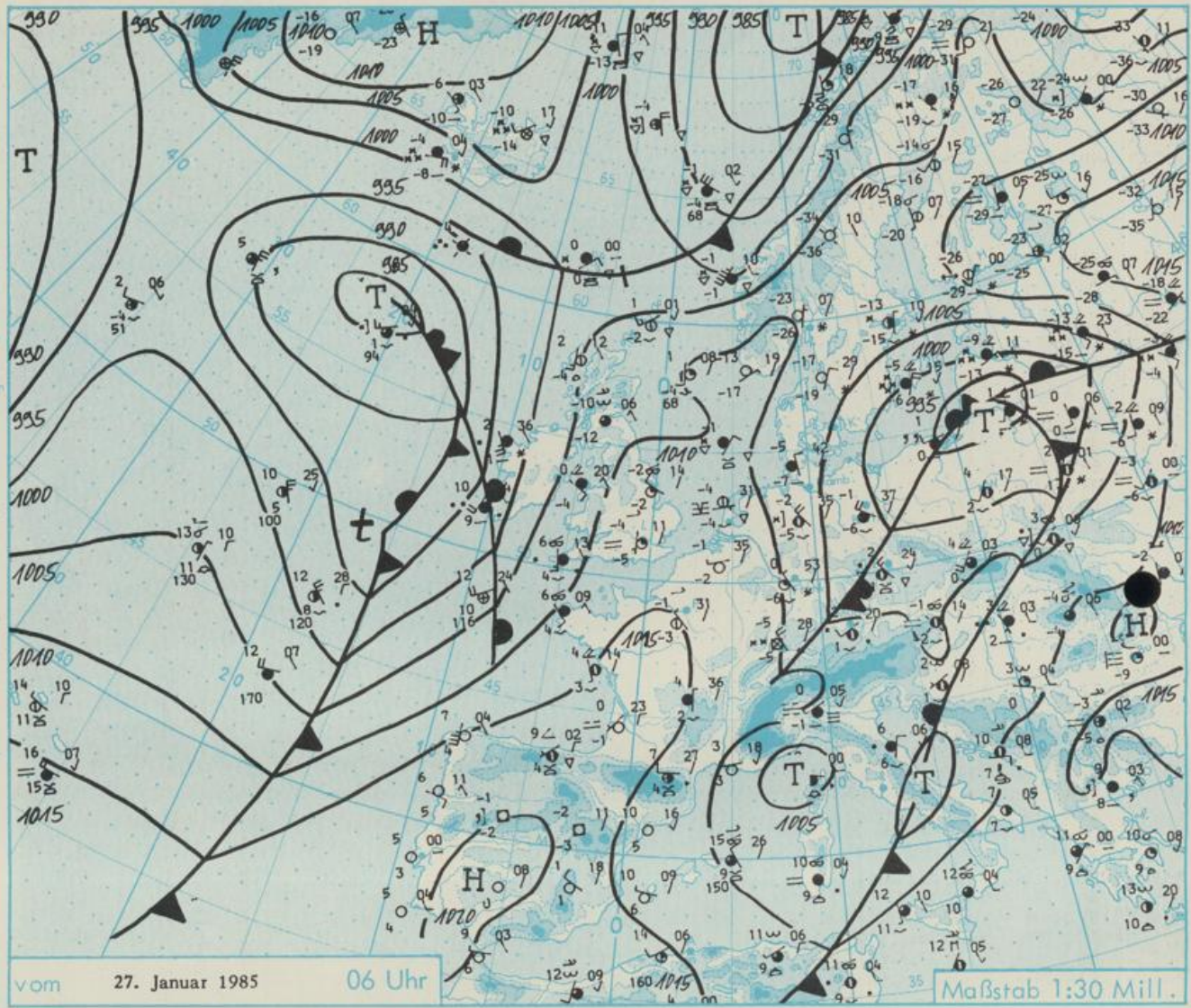
27.01. 00 Uhr

Maßstab 1:60 Mill.

Wetterkarte

des Deutschen Wetterdienstes

- Erläuterungen**
- Schema einer Stations-eintragung mit Beispielen
1. Gesamtbedeckung in Achtein $\frac{4}{8}$
2. Windrichtung in 320 Grad-Einteilung
Wind aus Ost (E) gleich 90° mit 15 Knoten
3. Windgeschwindigkeit in Knoten (1Kn = 1,852 km/h)
halbe Feder = 5 Knoten
ganze Feder = 10 Knoten usw.
West, 5 Knoten
4. Gegenwärtiges Wetter:
Niederschlag: Regen (☉), Schnee (❄), Schauer (☉), Gewitter (☉), Nebel (☁), Dunst (☁), Hagel (☉), Schneestreiben (☉)
je nach Intensität mehrere Symbole bei * * *
5. Wetterverlauf von 01-07 h
☉ ☉ ☉ ☉ ☉ ☉ ☉
6. Lufttemperatur in ganzen Grad Celsius in 2 m Höhe über Grund. Minus 2°C = -2°C
7. Taupunkttemperatur wie 6.
8. Wassertemperatur in zehntel Grad Celsius
9. Tiefe Wolken unterhalb 2500 m
☉ Cumulus --- Stratus
10. Mittelhöhe Wolken zwischen 2500 und ca 6000 m
☉ Altostratus ☉ Altostratus
11. Hohe Wolken oberhalb 6000 m
☉ Cirrus ☉ Cirrostratus
12. Betrag und Art der 3-stündigen Luftdruckänderung
12 = 12 zehntel hPa
erst gestiegen, dann gleichgeblieben
- Fronten mit Erwärmung, Abkühlung
a) am Boden
☉ Warmfront
☉ Kaltfront
☉ Okklusion
b) in der Höhe
☉ Konvergenzlinie
☉ Linien gleichen Luftdruckes = Isobaren



Wetterlage für Hessen, Rheinland-Pfalz und Saarland, Baden-Württemberg, Nordbayern und Südbayern

Ein von Spanien bis nach Südnorwegen reichender Hochkeil schwenkt über Mitteleuropa in östlicher Richtung. Die nach Deutschland eingeflossene Polarluft konnte dadurch zur Ruhe kommen, so daß wieder verbreitet Temperaturen unter dem Gefrierpunkt auftraten. Mit dem ostwärtsschwenken des Hochkeils kann aber am Montag im Tagesverlauf ein neues atlantisches Tief mit seinen Fronten auf Deutschland übergreifen. Anfangs fällt Schnee, der aufgrund von mitgeführten milden Luftmassen später in Regen übergeht.

W E T T E R M E L D U N G E N V O M 27. JANUAR 1985 06 UHR

| STATION | HOEHE | | WETTER | WIND IN KM/H | T E M P E R A T U R (GRAD CELSIUS) | | | | SONNEN- NIEDER- SCHEIN VORTAG 24 STG. | | SCHNEE- HOEHE IN CM | | |
|-----------------|-------|----------|---------------|--------------------|------------------------------------|---------------|------------------|------------------|--|-------|---------------------------|---------|---------|
| | IN M | UEBER NN | | | IN 2 M | TAU- PUNKT | MAXIM. VORTAG | MITTEL VORTAG | TIEFSTWERT DER NACHT 2 M | BODEN | | IN STD. | IN MM |
| BERLIN | 50 | | BEDECKT | WNW 39 | -0.8 | -5.5 | 5.1 | 2.2 | -1.0 | -1 | | 4 | RESTE |
| SCHLESWIG | 43 | | BEDECKT | N 22 | -5.1 | -7.0 | 1.0 | -0.6 | -5.4 | -5 | | 1 | 6 |
| HELGOLAND | 4 | | BEDECKT | N 35 | -2.1 | -5.6 | 2.0 | 0.5 | -2.2 | -3 | 0.7 | | RESTE |
| EMDEN | 5 | | BEDECKT | N 15 | -0.5 | -4.5 | 2.2 | 0.4 | -0.7 | -1 | | 3 | 3 |
| HAMBURG | 16 | | BEDECKT | NW 17 | -3.9 | -5.9 | 1.5 | 0.8 | -3.9 | -4 | | 1 | 2 |
| BREMEN | 3 | | BEDECKT | NW 19 | -2.3 | -4.7 | 1.2 | 0.6 | -2.3 | 2 | | 2 | 1 |
| LUECHOW | 17 | | BEDECKT | WNW 15 | -1.9 | -4.4 | 1.6 | 0.8 | -1.9 | -2 | | 4 | 4 |
| OSNABRUECK | 95 | | BEDECKT | NNW 13 | -0.9 | -4.6 | 1.3 | 0.3 | -0.9 | -2 | | 3 | 5 |
| HANNOVER | 56 | | BEDECKT | NW 33 | -2.1 | -4.7 | 1.7 | 0.6 | -2.2 | -2 | | 7 | 4 |
| ESSEN | 154 | | BEDECKT | WNW 13 | -1.4 | -2.4 | 7.2 | 2.1 | -1.7 | -4 | | 11 | RESTE |
| AACHEN | 202 | | SCHNEEFALL | W 9 | -1.0 | -2.5 | 7.4 | 3.4 | -1.4 | -3 | | 19 | 3 |
| KOELN-BONN | 91 | | BEDECKT | NNW 6 | -0.4 | -2.3 | 8.6 | 4.9 | -0.8 | -2 | 0.1 | 6 | |
| KAHLER ASTEN | 839 | | SCHNEESCHAUER | NNW 30 | -6.9 | -7.8 | 1.4 | -1.0 | -7.1 | -7 | | 9 | 35 |
| KASSEL | 231 | | SCHNEEFALL | N 13 | -1.1 | -5.2 | 5.2 | 2.2 | -1.2 | -1 | 0.1 | 2 | 2 |
| GIESSEN | 186 | | HEITER | NW 19 | -0.5 | -6.5 | 8.4 | 4.6 | -0.5 | -2 | 1.8 | 2 | |
| BAD HERSFELD | 212 | | BEDECKT | NNW 9 | -0.8 | -5.2 | 5.6 | 3.5 | -0.8 | -2 | 0.1 | 1 | 4 |
| WASSERKUPPE | 921 | | IN WOLKEN | NNW 22 | -6.2 | -6.2 | 0.9 | 0.3 | -6.3 | -6 | | 6 | 36 |
| KL.FELDBERG/TS. | 805 | | SCHNEETREIBEN | NNW 24 | -6.6 | -7.1 | 1.7 | 0.5 | -6.6 | -7 | | 2 | 24 |
| FRANKFURT/FLGH. | 111 | | HEITER | NNW 9 | -0.3 | -5.6 | 6.9 | 5.3 | -0.3 | -2 | | 1 | |
| OFFENBACH/MAIN | 98 | | HEITER | NW 33 | 0.6 | -5.8 | X | 5.2 | 0.6 | X | 0.1 | 1 | |
| DARMSTADT | 108 | | HEITER | NW 15 | 0.1 | -6.1 | 6.6 | 5.2 | 0.0 | 1 | | 0.3 | RESTE |
| NUERBURG | 627 | | BEDECKT | NW 9 | -4.4 | -5.0 | 3.0 | 0.5 | -4.9 | -6 | | 10 | 6 |
| KOBLENZ | 96 | | WOLKIG | NW 11 | 0.6 | -2.6 | 8.8 | 4.7 | 0.6 | X | 1.2 | 8 | |
| BAD AARIENBERG | 547 | | BEDECKT | NW 13 | -4.1 | -4.9 | 2.9 | 0.9 | -4.2 | -5 | | 3 | 18 |
| TRIER PETRISBG. | 265 | | HEITER | N 6 | -1.9 | -3.8 | 7.1 | 4.8 | -1.9 | -5 | 0.7 | 7 | |
| DEUSELBACH | 480 | | WOLKIG | NW 15 | -2.9 | -5.0 | 4.6 | 3.5 | -3.2 | -4 | 0.1 | 4 | 1 |
| WEINBIET | 553 | | HEITER | WNW 24 | -3.5 | -5.7 | 4.5 | 3.1 | -3.5 | -5 | 0.2 | 0.8 | FLECKEN |
| THOLEY | 396 | | WOLKENLOS | NNW 15 | -2.3 | -6.2 | 5.3 | 3.5 | -2.3 | -4 | | 4 | RESTE |
| SAARBRUECKEN | 322 | | HEITER | NNW 11 | -0.7 | -4.1 | 5.9 | 4.2 | -0.9 | -3 | | 1 | |
| OEHRINGEN | 276 | | BEDECKT | WNW 11 | 1.6 | 0.6 | 7.4 | 5.5 | 1.5 | 1 | | 4 | RESTE |
| STUTTGART | 314 | | BEDECKT | WNW 28 | 0.3 | -1.2 | 6.5 | 4.8 | 0.3 | 0 | | 0.3 | RESTE |
| STUTTGART-ECHT. | 396 | | SCHNEEFALL | NW 22 | 0.0 | -0.8 | 5.8 | 3.5 | 0.0 | -0 | X | 0.1 | FLECKEN |
| STOETTEN | 734 | | SCHNEEFALL | W 30 | -0.7 | -0.7 | 2.7 | 1.8 | -1.0 | -1 | | 3 | 18 |
| FREUDENSTADT | 797 | | SCHNEEFALL | NNW 17 | -0.8 | -1.3 | 2.4 | 1.9 | -0.8 | -1 | | 11 | 12 |
| KLIPPENECK | 973 | | SCHNEEFALL | WNW 9 | -0.4 | -0.4 | 1.1 | 0.2 | -0.4 | -0 | | 4 | 6 |
| ULM | 522 | | REGEN | NW 7 | 1.6 | 0.6 | 3.7 | 2.4 | 1.6 | 0 | | 2 | 8 |
| MANNHEIM | 96 | | BEDECKT | NNW 15 | 0.7 | -2.2 | 7.7 | 5.5 | 0.7 | 0 | 0.1 | 1 | RESTE |
| KARLSRUHE | 112 | | BEDECKT | NNE 7 | 1.8 | -0.2 | 8.2 | 6.0 | 1.8 | 1 | 0.1 | 6 | |
| FREIBURG | 269 | | BEDECKT | NNE 9 | 2.8 | 1.6 | 8.1 | 6.8 | 2.7 | 2 | 0.2 | 7 | |
| FELDBERG/SCHW. | 1486 | | SCHNEEFALL | NNW 37 | -4.5 | -4.5 | -1.0 | -1.6 | -4.5 | 7 | | 22 | 80 |
| KONSTANZ | 443 | | BEDECKT | SW 15 | 3.0 | 1.8 | 4.4 | 2.6 | 2.3 | 1 | 0.3 | 5 | 6 |
| WUERZBURG | 268 | | SCHNEEREGEN | WNW 15 | 1.4 | 0.2 | 5.7 | 4.4 | 1.4 | 1 | | 0.5 | RESTE |
| BAD KISSINGEN | 262 | | BEDECKT | N 13 | 0.6 | -2.6 | 5.6 | 4.1 | 0.6 | 0 | | 1 | 2 |
| BAMBERG | 239 | | SCHNEEREGEN | W 11 | 1.4 | 0.4 | 4.2 | 2.8 | 1.4 | 1 | | 2 | FLECKEN |
| COBURG | 337 | | SCHNEEFALL | NW 17 | 0.1 | -0.4 | 4.8 | 3.1 | 0.1 | -3 | | 1 | 6 |
| HOF | 567 | | SCHNEEFALL | NW 13 | -0.8 | -1.7 | 3.0 | 1.8 | -0.8 | -1 | | 4 | 9 |
| NUERNBERG/FLGH. | 319 | | SCHNEEREGEN | WNW 11 | 1.4 | 0.7 | 5.6 | 3.6 | 1.3 | 1 | 0.2 | 1 | RESTE |
| WEIDEN | 438 | | REGEN | SW 9 | 2.1 | 1.6 | 3.9 | 1.9 | 1.6 | 1 | | 3 | 3 |
| WEISSENBURG/BAY | 422 | | REGEN | NW 17 | 1.3 | 0.8 | 4.6 | 3.2 | 1.3 | 1 | | 2 | RESTE |
| REGENSBURG | 366 | | REGEN | SSE 7 | 1.2 | 0.5 | 1.1 | -0.1 | 0.9 | 0 | | 6 | 11 |
| AUGSBURG | 461 | | BEDECKT | SW 15 | 2.6 | 0.9 | 4.6 | 3.2 | 1.7 | 1 | | 1 | 3 |
| MUENCHEN-RIEM | 530 | | REGEN | WSW 15 | 2.0 | 0.8 | 4.4 | 1.4 | 0.7 | -1 | | 3 | 15 |
| MUEHLDORF | 401 | | BEDECKT | W 6 | 1.5 | 0.3 | 1.1 | -1.8 | -2.0 | -4 | | 1 | 19 |
| PASSAU | 409 | | BEDECKT | WSW 11 | -0.2 | -0.7 | 1.2 | -1.1 | -1.7 | -4 | 0.1 | 2 | 19 |
| GR.ARBER | 1445 | | IN WOLKEN | SW 33 | -3.0 | -3.4 | -2.1 | -2.7 | -3.2 | X | | 36 | 76 |
| KEMPTEN | 705 | | REGEN | SSW 9 | 1.5 | 0.8 | 7.1 | 2.6 | 0.7 | -2 | 1.2 | 1 | 15 |
| OBERSTDORF | 810 | | SCHNEEFALL | S 4 | 0.5 | -0.6 | 6.9 | 2.5 | -0.8 | -3 | | 1 | 24 |
| GARMISCH-PARTK. | 719 | | SCHNEEFALL | UML 2 | -2.1 | -2.6 | 3.8 | -0.2 | -4.2 | -10 | 0.4 | 0.0 | 25 |
| ZUGSPITZE | 2960 | | SCHNEEFALL | WNW 24 | -10.8 | -10.9 | -8.0 | -9.7 | -11.5 | X | 0.3 | 0.2 | 180 |
| HOHENPEISSENBG. | 977 | | SCHNEEFALL | WSW 24 | 0.0 | 0.0 | 6.0 | 3.4 | -0.2 | -0 | 0.3 | 0.5 | 22 |
| WENDELSTEIN | 1832 | | BEDECKT | W 24 | -4.2 | -5.3 | 1.8 | -1.0 | -4.8 | -5 | | | 65 |

A U S K U E N F T E U N D B E R A T U N G E N E R T E I L E N :

| | | |
|--|--|--|
| LAND HESSEN WETTERAMT FRANKFURT FRANKFURTER STR. 135 6050 OFFENBACH/MAIN TEL. (069) 8062 634/549 | LAND BADEN-WUERTTEMBERG (OST) WETTERAMT STUTTGART AM SCHNARRENBERG 17 7000 STUTTGART 50 TEL. (0711) 541122 | LAND BAYERN (NORD) WETTERAMT NUERNBERG FLUGHAFENSTR. 100 8500 NUERNBERG TEL. (0911) 525001 |
| LAND RHEINLAND-PFALZ/SAARLAND WETTERAMT TRIER PETRISBERG 5500 TRIER TEL. (0651) 45045 | LAND BADEN-WUERTTEMBERG (WEST) WETTERAMT FREIBURG STEFAN-MEIER-STR. 4 7800 FREIBURG 1 TEL. (0761) 273057 | LAND BAYERN (SUED) WETTERAMT MUENCHEN BAVARIARING 10 8000 MUENCHEN 2 TEL. (089) 530084-88 |

F E R N S P R E C H A N S A G E D I E N S T :

WAEHLE IM ORTSNETZ
 REISEWETTER/WINTERSPORT- ... RUF-NR. 11600 ODER 011600
 ALLGEMEINER WETTERBERICHT... RUF-NR. 1164 ODER 01164
 STRASSENWETTERVORHERSAGE ... RUF-NR. 1169 ODER 01169
 WITTERUNGSHINWEISE
 FUER DIE LANDWIRTSCHAFT ... RUF-NR. 1154 ODER 01154
 MEDIZINMETEOROLOGISCHE HINWEISE FUER DAS RHEIN-MAIN-GEBIET ... RUF-NR. (069) 8062888
 ABWEICHENDE RUFNUMMERN BITTE DEM AMTLICHEN FERNSPRECHBUCH ENTNEHMEN.

| STATION | BAROM. IN HPA HOEHE BEZOGEN IN M AUF NN | LUFTDR. IN HPA | ERDBODEN- ZUSTAND | ERDBODEN-TEMPERATUREN IN GRAD CEL. 06 UHR VORTAGS | | | | EXTREMWERTE DER LUFTTEMPERATUR IN GRAD CELSIUS IN DER DEKADE VOM: 21. 1. - 31. 1. | | | | |
|-----------------|---|-------------------|----------------------|--|----------------|----------------|----------------|--|------------------------|------------------------|-------|------------|
| | | | | 10 CM TIEFE | 20 CM TIEFE | 50 CM TIEFE | 100CM TIEFE | BEOBSCHT.- ZEITRAUM | ABSOL. MAXIM. DATUM | ABSOL. MINIM. DATUM | | |
| SCHLESWIG | 48 | 1006.9 | SCHNEE | -0.1 | -1.0 | 1.5 | 3.5 | 1947-1983 | 9.9 | 22.01.1959 | -14.4 | 27.01.1961 |
| HAMBURG | 16 | 1006.6 | SCHNEE | -0.1 | -0.9 | 2.2 | 3.5 | 1931-1983 | 10.9 | 22.01.1959 | -22.8 | 22.01.1940 |
| BREMEN | 5 | 1007.9 | FEUCHT | 0.0 | 0.4 | 0.5 | 2.9 | 1890-1983 | 13.4 | 31.01.1975 | -21.6 | 27.01.1942 |
| BERLIN | 49 | 1002.5 | SCHNEE | -0.1 | -0.1 | 0.0 | 2.0 | 1909-1983 | 14.1 | 27.01.1983 | -21.0 | 26.01.1942 |
| HANNOVER | 54 | 1007.1 | SCHNEE | 0.0 | -0.5 | 1.4 | X | 1936-1983 | 13.4 | 27.01.1983 | -24.8 | 22.01.1940 |
| MUENSTER | 71 | 1009.2 | SCHNEE | -0.1 | 0.0 | 1.3 | 2.9 | 1891-1983 | 14.0 | 25.01.1918 | -29.7 | 27.01.1942 |
| KASSEL | 233 | 1007.5 | SCHNEE | -0.2 | -0.2 | 1.3 | 3.3 | 1951-1983 | 12.2 | 27.01.1983 | -18.6 | 31.01.1963 |
| AACHEN | 205 | 1011.5 | SCHNEE | 2.8 | 1.9 | 1.6 | 3.2 | 1891-1983 | 15.9 | 30.01.1967 | -19.2 | 27.01.1942 |
| HOF | 568 | 1004.5 | SCHNEE | -0.5 | -0.1 | 0.8 | 2.3 | 1947-1983 | 9.4 | 27.01.1983 | -22.8 | 28.01.1947 |
| BAD KISSINGEN | 266 | 1006.1 | SCHNEEMATSCH | -0.2 | 0.1 | 0.2 | 1.9 | 1946-1983 | 14.0 | 27.01.1983 | -21.3 | 31.01.1963 |
| KL.FELDBERG/TS. | 802 | - | SCHNEE | -0.1 | 0.1 | 1.0 | 2.2 | 1936-1983 | 13.0 | 28.01.1955 | -22.0 | 31.01.1956 |
| TRIER | 273 | 1011.8 | FEUCHT | 0.1 | 0.1 | 1.4 | 3.3 | 1948-1983 | 13.0 | 24.01.1960 | -14.6 | 31.01.1954 |
| NUERNBERG | 312 | 1005.4 | SCHNEEMATSCH | -0.1 | 0.0 | 1.3 | 3.2 | 1936-1983 | 13.0 | 30.01.1967 | -27.6 | 22.01.1942 |
| KARLSRUHE | 145 | 1008.6 | FEUCHT | 1.2 | 1.1 | 2.1 | 3.1 | 1876-1983 | 15.4 | 29.01.1967 | -25.0 | 23.01.1940 |
| STUTTGART-ECHT. | 419 | 1008.2 | SCHNEEMATSCH | 0.0 | 0.0 | 1.3 | 3.1 | 1900-1983 | 14.7 | 24.01.1960 | -25.7 | 22.01.1942 |
| PASSAU | 408 | 1005.3 | GLAETTE | -0.4 | -0.3 | 1.3 | 2.9 | 1948-1983 | 14.6 | 31.01.1948 | -19.3 | 30.01.1981 |
| MUENCHEN-RIEM | 529 | 1005.1 | SCHNEEMATSCH | -0.2 | 0.0 | 1.1 | 2.6 | 1940-1983 | 15.5 | 22.01.1943 | -29.6 | 23.01.1942 |
| FREIBURG | 300 | 1009.6 | FEUCHT | 0.0 | 0.0 | 1.9 | 3.7 | 1949-1983 | 16.5 | 27.01.1983 | -15.7 | 31.01.1983 |
| HOHENPEISSENBG. | 986 | - | SCHNEEMATSCH | -0.3 | -0.3 | 1.0 | 2.7 | 1879-1983 | 15.2 | 25.01.1938 | -26.3 | 23.01.1907 |

A U S L A N D

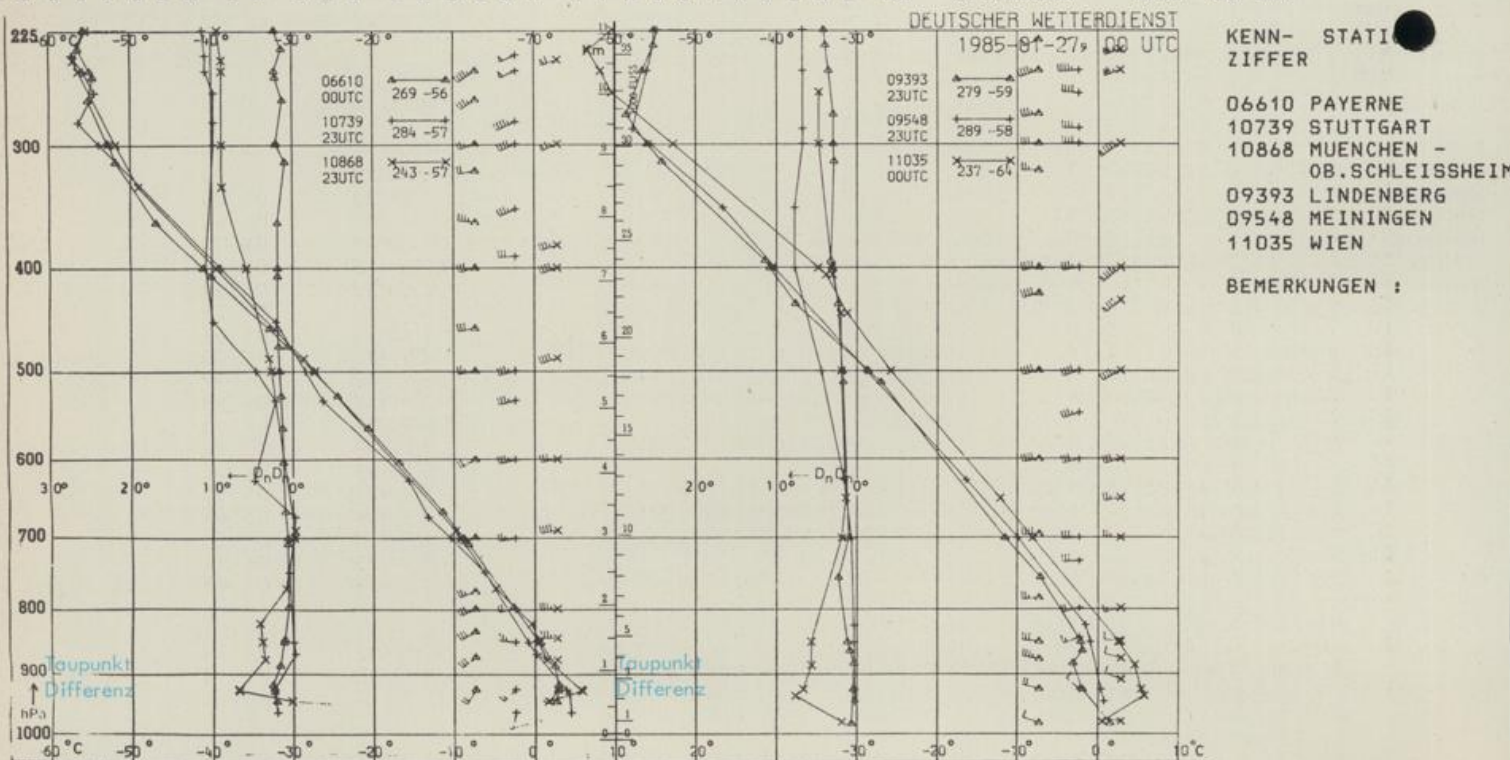
| STATION | WETTER | TEMPER. | | | STATION | WETTER | TEMPER. | | | STATION | WETTER | TEMPER. | | | | | |
|------------|------------|--------------------|-----------------|------------|---------|------------|--------------------|-----------------|------------|---------|--------|--------------------|-----------------|------------|----|-----|----|
| | | WIND IN KM/H | MAX 6 UHR | VOR TAG | | | WIND IN KM/H | MAX 6 UHR | VOR TAG | | | WIND IN KM/H | MAX 6 UHR | VOR TAG | | | |
| REYKJAVIK | SCHNEEFALL | ENE | 24 | -4 | -3 | BARCELONA | HEITER | N | 19 | 6 | 13 | PRAG | SCHAUER | NW | 30 | 2 | 4 |
| OSLO | WOLKENLOS | N | 4 | -23 | -15 | MADRID | HEITER | STILL | -3 | 11 | 11 | WARSCHAU | BEDECKT | SSW | 19 | 4 | 2 |
| STOCKHOLM | SCHNEEFALL | N | 9 | -13 | -12 | MALLORCA | HEITER | NW | 25 | 10 | 15 | MOSKAU | BEDECKT | ENE | 4 | -18 | -3 |
| HELSINKI | SCHNEEFALL | NNE | 7 | -26 | -19 | LISSABON | WOLKENLOS | STILL | 5 | 14 | 14 | BELGRAD | HEITER | ESE | 7 | 3 | 11 |
| KOPENHAGEN | SCHNEEFALL | N | 33 | -5 | 0 | LAS PALMAS | HEITER | N | 11 | 17 | 21 | BUKAREST | NEBEL | STILL | -9 | 3 | 3 |
| AMSTERDAM | NEBEL | NW | 4 | -4 | 3 | ZUERICH | SPRUEHREGEN | SW | 19 | 3 | 5 | ATHEN | HEITER | STILL | 10 | 18 | 18 |
| LONDON | HEITER | S | 4 | -4 | 5 | INNSBRUCK | BEDECKT | UML | 2 | -3 | 5 | BOZEN | HEITER | STILL | -1 | X | X |
| PARIS | HEITER | NW | 7 | -1 | 9 | WIEN | BEDECKT | UML | 2 | -1 | 2 | ROM | REGEN | SSW | 7 | 11 | 13 |

A S T R O N O M I S C H E D A T E N F U E R D E N 28. JANUAR 1985, UHRZEIT IN MEZ

| STATION | SONNE | | MOND | | STATION | SONNE | | MOND | |
|-----------|----------------|------------------|----------------|------------------|-----------|----------------|------------------|----------------|------------------|
| | AUFGANG UHR | UNTERGANG UHR | AUFGANG UHR | UNTERGANG UHR | | AUFGANG UHR | UNTERGANG UHR | AUFGANG UHR | UNTERGANG UHR |
| FRANKFURT | 08.05 | 17.12 | 11.04 | 00.09 | NUERNBERG | 07.53 | 17.04 | 10.56 | - |
| FREIBURG | 08.01 | 17.22 | 11.11 | 00.10 | STUTTGART | 07.58 | 17.14 | 11.05 | 00.05 |
| MUENCHEN | 07.46 | 17.06 | 10.57 | - | TRIER | 08.11 | 17.21 | 11.09 | 00.14 |

MONDPHASE 1 TAG VOR ERSTEM VIERTEL

M E S S U N G E N I N D E R F R E I E N A T M O S P H A E R E A M 27. JANUAR 1985 00 UHR



KENN- STATION
ZIFFER

06610 PAYERNE
10739 STUTTGART
10868 MUENCHEN -
OB.SCHLEISSHEIM
09393 LINDENBERG
09548 MEININGEN
11035 WIEN

BEMERKUNGEN :