

Wetterkarte

des Deutschen Wetterdienstes

D 7311 A

Amtsblatt der Wetterämter Frankfurt am Main, Freiburg i. Br., München, Nürnberg, Stuttgart u. Trier

Erscheint täglich
Nur Postbezug
Preis monatl. DM 10,-
zuzüglich Porto

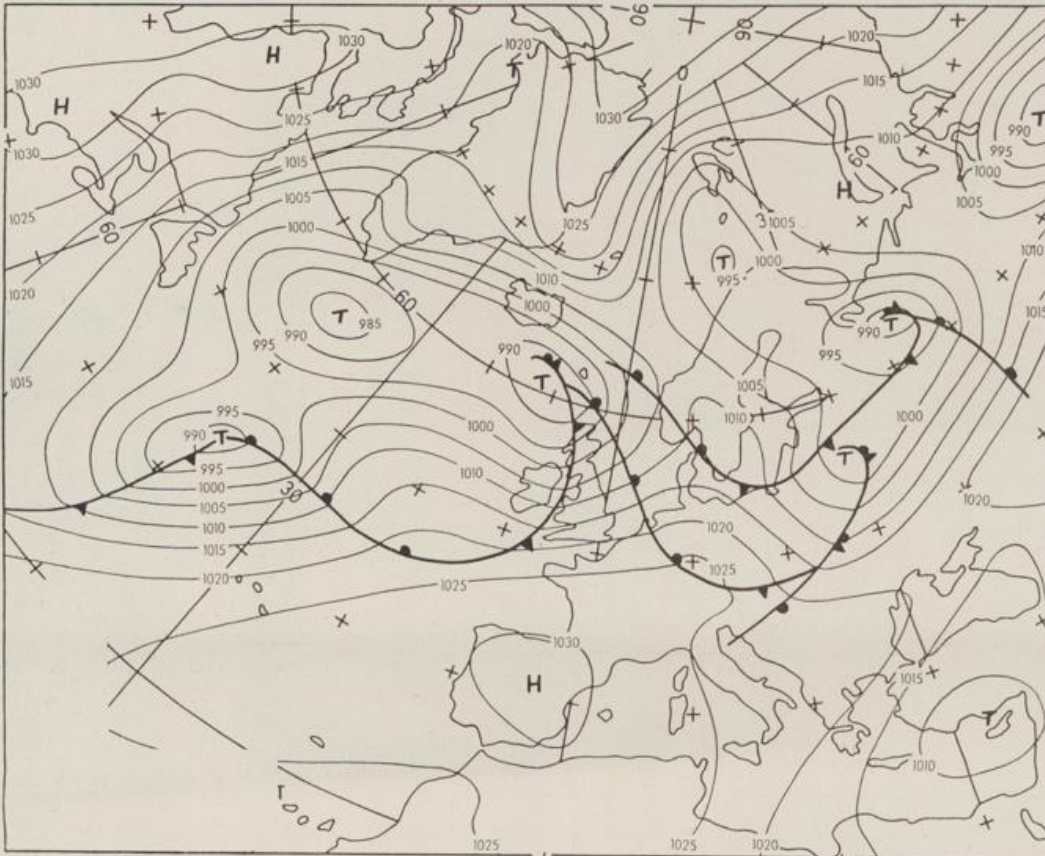
Druck und Verlag: Deutscher Wetterdienst - Wetteramt Frankfurt
Frankfurter Str. 135, 6050 Offenbach a.M., Tel. (0 69) 8 06 22 81

Bei unregelmäßiger Lieferung sind
Beschwerden schriftlich an das Wetter-
amt Frankfurt zu richten

Jahrgang 1985

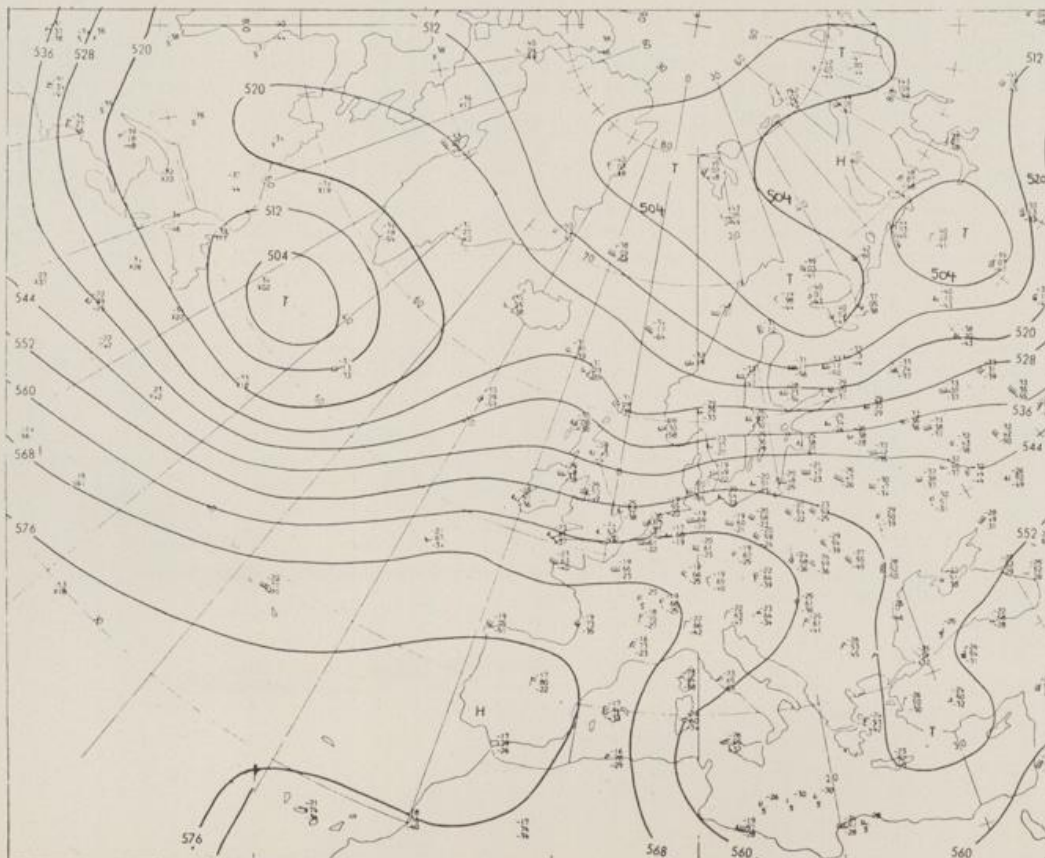
Mittwoch, den 30. Januar 1985

Nummer 30



Bodenwetterkarte
Vorhersage
für den

31.01. 00 Uhr



Zeitangaben außer bei
den astronomischen
Daten in UTC
(Universal Time
Coordinated).
Astronomische Daten
in gesetzlicher Zeit.

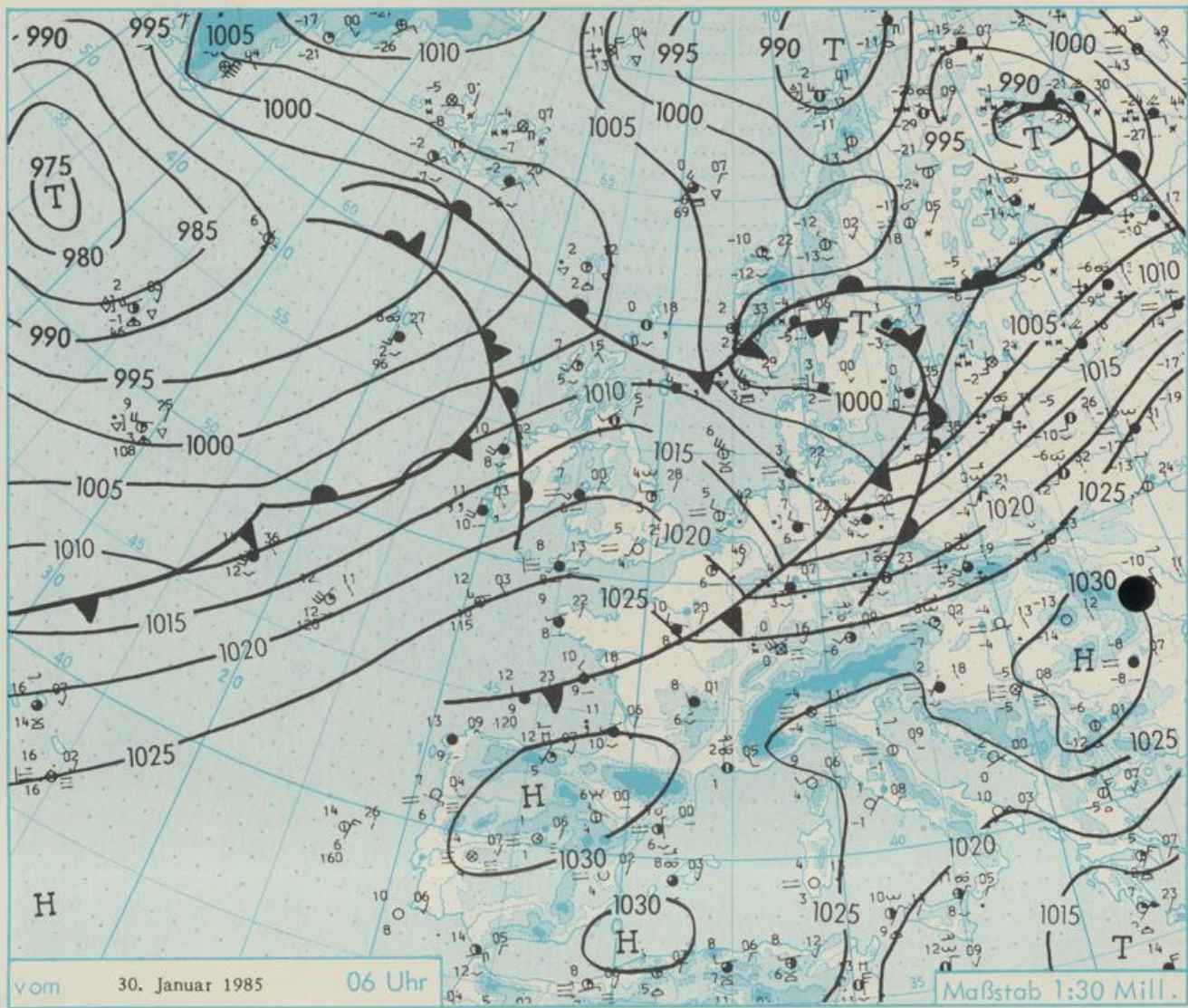
Höhenwetterkarte
(Absolute Topographie 500 hPa
entsprechend ca. 5500 m Höhe)
vom

30.01. 00 Uhr

Maßstab 1:60 Mill.

Wetterkarte des Deutschen Wetterdienstes

- Erläuterungen
- Schema einer Stations-
eintragung mit Beispielen
-
1. Gesamtbedeckung
in Achteln $\frac{\text{Symbol}}{8} = 4/8$
 2. Windrichtung
in 360 Grad-Einteilung
Wind aus Ost (E)
gleich 90° mit 15 Knoten
 3. Windgeschwindigkeit
in Knoten (1 Kn = 1,852 km/h)
ganze Feder = 5 Knoten
halbe Feder = 10 Knoten usw.
West = 5 Knoten
 4. Gegenwärtiges Wetter
Niedeln = Regen = Schnee
Schauer = Gewitter
Nebel = Dunst
Hagel = Schneestreiben
je nach Intensität mehrere
Symbole bei * * *
 5. Wetterverlauf von 01-07 h
+ = + * * * * *
- = - * * * * *
 6. Lufttemperatur in ganzen
Grad Celsius in 2 m Höhe
über Grund, Minus 2°C = -2°C
 7. Taupunkttemperatur
wie 6.
 8. Wassertemperatur
in zehntel Grad Celsius
 9. Tiefe Wolken
unterhalb 2500 m
Cumulus --- Stratus
 10. Mittelhohe Wolken
zwischen 2500 und ca 6000 m
Altostratus
Altostratus
 11. Hohe Wolken
oberhalb 6000 m
Cirrus - Cirrostratus
 12. Betrag und Art der 3-tün-
digen Luftdruckänderung
12 = 12 zehntel hPa
erst gestiegen, dann
gleichgeblieben
- Fronten mit Erwärmung, Ab-
kühlung a) am Boden
Warmfront
Kaltfront
Okklusion
b) in der Höhe
Konvergenzlinie
Linien gleichen
Luftdruckes =
Isobaren



Wetterlage und Entwicklung

Das Zwischenhoch über Deutschland wird abgebaut, so daß weitere atlantische Frontensysteme von Westen her auf unser Gebiet übergreifen können. Dabei überwiegt bis zum Wochenende die Zufuhr milder Meeresluft. Die Aktivität der sich jetzt von Westen nähernden Warmfront (00 UTC Vorhersage) ist wegen der geringen Temperaturgegensätze im Frontbereich als gering einzuschätzen, während die Kaltfront zumindest die Nordhälfte Deutschlands vorübergehend mit hochreichend kalter Meeresluft beeinflusst.

Vorhersagen gültig vom Donnerstag, den 31.01.1985 früh, bis Freitag, den 01.02.1985 früh, für:

Hessen, Rheinland-Pfalz und Saarland

In Rheinland-Pfalz, dem Saarland sowie in Südhessen wolkig mit Aufheiterungen, sonst stark bewölkt aber trocken. Am Nachmittag von Nordwest nach Südost Durchzug eines Regengebietes. Nachts Bewölkungsrückgang. Höchsttemperaturen um 7, oberhalb 600 Meter um 2 Grad C. Tiefsttemperaturen nachts null bis minus 2 Grad C, dabei Straßenglätte. Mäßiger Wind um West.

Baden-Württemberg

In Baden zunächst heiter bis wolkig. Am Nachmittag Bewölkungszunahme und nachfolgend besonders nach Norden hin strichweise etwas Regen. Höchsttemperaturen in den Niederungen 5 bis 9, im Bergland in 800 bis 1000 m Höhe um 4 Grad C. Tiefstwerte nachts 3 bis 1 Grad C. Schwacher bis mäßiger Wind aus westlichen Richtungen.

In Württemberg anfangs aufgelockert bewölkt, gebietsweise heiter, im Tagesverlauf jedoch zunehmende Bewölkung und von Westen aufkommender Regen. Höchsttemperaturen um 7, im höheren Bergland um 4 Grad C. In der Nacht wieder Bewölkungsrückgang und nachlassende Niederschläge. Tiefsttemperaturen um null Grad C. Mitunter auffrischender westlicher Wind.

Nordbayern

Zeitweise Durchzug starker Bewölkung, meist kurze sonnige Abschnitte. Höchsttemperaturen 4 bis 7 Grad Celsius. Tiefsttemperaturen nachts 2 bis minus 2 Grad C. Bisweilen auflebender Wind um Südwest.

Südbayern

Zunächst teilweise aufgeheitert, später wieder zunehmend bewölkt, gelegentlich Regen. Höchsttemperaturen 4 bis 8 Grad, Tiefstwerte nachts um 2 Grad C. Schwacher bis mäßiger, zeitweise böig auffrischender Wind aus südwestlichen Richtungen.

Weitere Aussichten:

Erneut Regen, mild.

| STATION | HOEHE IN M UEBER NN | WETTER | WIND IN KM/H | T E M P E R A T U R (GRAD CELSIUS) | | | | SONNEN- NIEDER- | | SCHNEE- HOEHE IN CM | | |
|-----------------|---------------------------|-------------|--------------------|------------------------------------|---------------|------------------|------------------|--------------------------------|-------|---------------------------|-----------------------------|----------------------------|
| | | | | IN 2 M | TAU- PUNKT | MAXIM. VORTAG | MITTEL VORTAG | TIEFSTWERT DER NACHT 2 M | BODEN | | SCHEIN VORTAG IN STD. | SCHLAG 24 STG. IN MM |
| BERLIN | 50 | REGEN | SW 31 | 4.4 | 3.5 | 2.9 | 0.2 | 1.8 | 1 | 1.4 | 6 | RESTE |
| SCHLESWIG | 43 | BEDECKT | NW 15 | 2.9 | 2.7 | 2.3 | 1.6 | 2.3 | 2 | | 20 | 2 |
| HELGOLAND | 4 | WOLKENLOS | WNW 26 | 4.6 | 3.7 | 3.4 | 3.1 | 3.1 | 3 | | 14 | |
| EMDEN | 5 | WOLKENLOS | W 15 | 3.9 | 2.3 | 3.7 | 2.6 | 3.0 | 2 | 0.3 | 12 | 1 |
| HAMBURG | 16 | BEDECKT | WNW 15 | 4.5 | 3.6 | 4.8 | 1.8 | 2.9 | 2 | | 5 | RESTE |
| BREMEN | 3 | WOLKIG | W 19 | 4.8 | 4.6 | 4.3 | 3.3 | 3.3 | 3 | 0.4 | 6 | RESTE |
| LUECHOW | 17 | REGEN | W 22 | 5.4 | 5.0 | 3.2 | 0.9 | 2.1 | 0 | 4.5 | 3 | 1 |
| OSNABRUECK | 95 | BEDECKT | WNW 15 | 6.3 | 5.5 | 5.9 | 4.4 | 4.1 | 4 | 3.5 | 5 | 1 |
| HANNOVER | 56 | BEDECKT | WNW 20 | 6.5 | 5.9 | 5.7 | 3.3 | 3.3 | 3 | 4.7 | 6 | RESTE |
| ESSEN | 154 | BEDECKT | NW 30 | 7.8 | 7.2 | 6.3 | 4.3 | 4.4 | 4 | 6.6 | 7 | |
| AACHEN | 202 | REGEN | NW 11 | 8.7 | 8.1 | 7.3 | 5.8 | 6.3 | 6 | 7.5 | 4 | |
| KOELN-BONN | 91 | SPRUEHREGEN | SW 13 | 8.0 | 7.6 | 6.7 | 4.4 | 3.5 | 5 | 6.3 | 4 | |
| KAHLER ASTEN | 839 | REGEN | W 37 | 2.6 | 2.6 | -0.9 | -1.2 | -1.2 | -2 | | 6 | 32 |
| KASSEL | 231 | REGEN | SSW 20 | 3.7 | 3.0 | 2.3 | 1.7 | 2.3 | 2 | | 3 | RESTE |
| GIESSEN | 186 | REGEN | SSE 11 | 3.4 | 3.4 | 3.9 | 2.1 | 1.7 | 2 | 0.1 | 3 | RESTE |
| BAD HERSFELD | 212 | REGEN | SW 11 | 4.2 | 3.3 | 3.0 | 1.4 | 1.8 | -1 | | 2 | 1 |
| WASSERKUPPE | 921 | REGEN | W 37 | 1.0 | 1.0 | -1.4 | -1.7 | -1.4 | -2 | 1.1 | 5 | 28 |
| KL.FELDBERG/TS. | 805 | REGEN | WSW 28 | 1.9 | 1.9 | -0.1 | -1.0 | -0.4 | 0 | | 7 | 19 |
| FRANKFURT/FLGH. | 111 | REGEN | SSW 26 | 3.8 | 3.1 | 5.6 | 1.8 | -0.7 | -3 | 0.2 | 6 | |
| OFFENBACH/MAIN | 98 | REGEN | SW 31 | 4.7 | 3.6 | 5.3 | 1.6 | -0.2 | X | | 5 | |
| DARMSTADT | 108 | REGEN | S 20 | 4.3 | 3.6 | 6.4 | 2.2 | 0.8 | -3 | 1.1 | 4 | |
| NUERBURG | 627 | REGEN | W 26 | 4.7 | 4.7 | 0.5 | 0.4 | 0.4 | 1 | | 2 | 3 |
| KOBIENZ | 96 | BEDECKT | UML 4 | 8.4 | 6.8 | 6.5 | 4.8 | 4.9 | X | | 5 | |
| BA. ARIENBERG | 547 | REGEN | WSW 15 | 3.5 | 3.5 | 1.3 | 0.1 | 0.6 | 1 | | 8 | 15 |
| TRIER PETRISBG. | 265 | REGEN | SW 24 | 7.5 | 6.9 | 3.6 | 3.2 | 2.6 | 3 | | 3 | |
| DEUSELBACH | 480 | REGEN | SW 20 | 6.1 | 5.5 | 3.6 | 2.6 | 2.1 | 0 | 1.7 | 3 | RESTE |
| WEINBIET | 553 | REGEN | WSW 31 | 5.1 | 5.1 | 5.2 | 2.4 | 2.5 | -0 | 2.2 | 0.9 | RESTE |
| THOLEY | 396 | REGEN | SW 15 | 5.0 | 5.0 | 2.2 | 1.8 | 1.9 | -0 | | 5 | RESTE |
| SAARBRUECKEN | 322 | REGEN | SW 19 | 5.7 | 5.3 | 4.3 | 2.6 | 2.5 | 2 | 1.6 | 3 | |
| OEHRINGEN | 276 | REGEN | STILL | 3.2 | 2.3 | 8.0 | 3.4 | 1.1 | -4 | 5.0 | 0.8 | RESTE |
| STUTTGART | 314 | BEDECKT | S 20 | 4.9 | 1.2 | 8.8 | 4.0 | 1.3 | 0 | 7.4 | 0.0 | RESTE |
| STUTTGART-ECHT. | 396 | BEDECKT | SW 13 | 4.5 | 0.5 | 7.5 | 2.4 | -0.8 | -3 | X | 0.0 | |
| STOETTEN | 734 | GEF. REGEN | SW 31 | 1.5 | 0.8 | 4.8 | 0.9 | -1.0 | -4 | 6.7 | 0.9 | 10 |
| FREUDENSTADT | 797 | SPRUEHREGEN | WSW 19 | 3.4 | 2.7 | 4.2 | 1.3 | 0.3 | -5 | 5.9 | 0.1 | 11 |
| KLIPPENECK | 973 | BEDECKT | SW 28 | 1.5 | 1.0 | 3.0 | -0.1 | -0.6 | -4 | 8.1 | | 6 |
| ULM | 522 | GEF. REGEN | SSW 20 | 0.2 | -1.5 | 4.7 | 0.4 | -1.9 | -5 | 7.2 | 0.0 | 8 |
| MANNHEIM | 96 | REGEN | SSW 24 | 4.7 | 3.8 | 8.1 | 3.0 | 1.4 | -2 | 4.4 | 3 | |
| KARLSRUHE | 112 | REGEN | WSW 26 | 7.0 | 3.3 | 10.3 | 4.4 | 1.7 | -3 | 5.9 | 0.3 | |
| FREIBURG | 269 | REGEN | SW 33 | 8.8 | 5.8 | 10.1 | 4.9 | 3.4 | -0 | 8.6 | 0.2 | |
| FELDBERG/SCHW. | 1486 | SCHNEEREGEN | WSW 54 | 0.3 | 0.3 | -1.9 | -3.0 | -3.9 | -4 | 6.7 | 1 | 70 |
| KONSTANZ | 443 | BEDECKT | WNW 2 | 0.2 | -0.2 | 2.5 | 0.4 | -1.1 | -4 | 0.7 | 0.0 | 4 |
| WUERZBURG | 268 | REGEN | SW 31 | 3.1 | 1.5 | 6.1 | 1.4 | 0.8 | -1 | 3.3 | 0.5 | |
| BAD KISSINGEN | 262 | REGEN | SSW 2 | 1.8 | 1.1 | 2.9 | -0.6 | -2.4 | -4 | 0.1 | 0.8 | 1 |
| BAMBERG | 239 | GEF. REGEN | ESE 11 | 0.8 | 0.1 | 3.3 | 0.8 | -0.8 | -3 | | 2 | FLECKEN |
| COBURG | 337 | REGEN | SSE 11 | 0.8 | 0.8 | 1.0 | -1.6 | -1.8 | -5 | | 6 | 5 |
| HOF | 567 | GEF. NIESEL | SSW 24 | 0.8 | -0.5 | 0.2 | -1.7 | -1.5 | -3 | 0.3 | 0.0 | 7 |
| NUERNBERG/FLGH. | 319 | GEF. REGEN | SE 6 | 1.1 | -0.1 | 4.1 | 1.0 | -1.7 | -4 | 2.8 | 0.9 | RESTE |
| WEIDEN | 438 | GEF. REGEN | SSE 6 | -1.6 | -2.6 | 0.9 | -2.4 | -3.0 | -5 | | 0.1 | 2 |
| WEISSENBERG/BAY | 422 | REGEN | SSW 19 | 1.4 | 0.4 | 6.2 | 1.7 | -0.5 | -2 | 4.6 | 0.0 | |
| REGENSBURG | 366 | GEF. REGEN | SSE 11 | -4.6 | -5.2 | 0.6 | -1.7 | -5.5 | -7 | 2.5 | 0.0 | 11 |
| AUGSBURG | 461 | BEDECKT | WSW 17 | 1.6 | -1.5 | 6.4 | 0.4 | -5.1 | -6 | 7.5 | | 2 |
| MUENCHEN-RIEM | 530 | WOLKIG | SW 20 | -0.9 | -5.5 | 7.4 | 0.4 | -5.0 | -11 | 6.8 | | 11 |
| MUEHLDOF | 401 | WOLKENLOS | STILL | -9.2 | -10.0 | 4.1 | -2.2 | -9.2 | -11 | 5.2 | | 17 |
| PASSAU | 409 | NEBEL | ENE 2 | -6.6 | -6.8 | 0.6 | -3.1 | -6.6 | -10 | | | 17 |
| GR. ARBER | 1445 | HEITER | WSW 37 | -5.3 | -6.6 | -3.6 | -4.5 | -5.3 | X | 0.7 | | 68 |
| KEMPTEN | 705 | BEDECKT | S 9 | 1.2 | -2.7 | 5.6 | 0.5 | -4.4 | -8 | 7.9 | | 14 |
| OBERSTDORF | 810 | WOLKIG | S 4 | -3.3 | -5.7 | 6.4 | -0.8 | -7.7 | -11 | 6.4 | | 23 |
| GARMISCH-PARTK. | 719 | HEITER | WSW 2 | -8.2 | -8.9 | 7.0 | -1.8 | -8.5 | -14 | 6.8 | 0.0 | 25 |
| ZUGSPITZE | 2960 | BEDECKT | W 41 | -8.2 | -13.4 | -5.9 | -8.2 | -8.5 | X | 7.8 | | 180 |
| HOHENPEISSENBG. | 977 | REGEN | WSW 46 | 1.7 | -6.2 | 3.9 | 0.5 | -0.6 | -5 | 6.9 | 0.0 | 25 |
| WENDELSTEIN | 1832 | HEITER | WSW 56 | -0.2 | -16.2 | -2.3 | -4.6 | -5.2 | -6 | 2.9 | | 70 |

A U S K U E N F T E U N D B E R A T U N G E N E R T E I L E N :

| | | |
|--|--|--|
| LAND HESSEN WETTERAMT FRANKFURT FRANKFURTER STR. 135 6050 OFFENBACH/MAIN TEL. (069) 8062 634/549 | LAND BADEN-WUERTTEMBERG (OST) WETTERAMT STUTTGART AM SCHNARRENBERG 17 7000 STUTTGART 50 TEL. (0711) 541122 | LAND BAYERN (NORD) WETTERAMT NUERNBERG FLUGHAFENSTR. 100 8500 NUERNBERG TEL. (0911) 525001 |
| LAND RHEINLAND-PFALZ/SAARLAND WETTERAMT TRIER PETRISBERG 5500 TRIER TEL. (0651) 45045 | LAND BADEN-WUERTTEMBERG (WEST) WETTERAMT FREIBURG STEFAN-MEIER-STR. 4 7800 FREIBURG 1 TEL. (0761) 273057 | LAND BAYERN (SUED) WETTERAMT MUENCHEN BAVARIARING 10 8000 MUENCHEN 2 TEL. (089) 530084-88 |

F E R N S P R E C H A N S A G E D I E N S T

WAEHLE IM ORTSNETZ
 REISEWETTER/WINTERSPORT- ... RUF-NR. 11600 ODER 011600
 ALLGEMEINER WETTERBERICHT... RUF-NR. 1164 ODER 01164
 STRASSENWETTERVORHERSAGE ... RUF-NR. 1169 ODER 01169
 WITTERUNGSHINWEISE
 FUER DIE LANDWIRTSCHAFT ... RUF-NR. 1154 ODER 01154
 MEDIZINMETEOROLOGISCHE HINWEISE FUER DAS RHEIN-MAIN-GEBIET ... RUF-NR. (069) 8062888
 ABWEICHENDE RUFNUMMERN BITTE DEM AMTLICHEN FERNSPRECHBUCH ENTNEHMEN.

| STATION | LUFTDR. | | ERDBODEN-ZUSTAND | ERDBODEN-TEMPERATUREN IN GRAD CEL. | | | | EXTREMWERTE DER LUFTTEMPERATUR IN GRAD CELSIUS | | | | |
|-----------------|---------------|---------------------------|------------------|------------------------------------|-------------|-------------|-------------|--|------------------------------------|--------------|---------------|------------|
| | BAROM. IN HPA | HOEHE BEZOGEN IN M AUF NN | | 06 UHR | 10 CM TIEFE | 20 CM TIEFE | 50 CM TIEFE | 100CM TIEFE | IN DER DEKADE VOM: 21. 1. - 31. 1. | ABSOL. DATUM | ABSOL. MINIM. | DATUM |
| SCHLESWIG | 48 | 1008.8 | SCHNEEMATSCH | -0.5 | -1.0 | 1.5 | 3.5 | 1947-1983 | 9.9 | 22.01.1959 | -14.4 | 27.01.1961 |
| HAMBURG | 16 | 1010.7 | SCHNEEMATSCH | -1.4 | -1.2 | 2.4 | 3.4 | 1931-1983 | 10.9 | 22.01.1959 | -22.8 | 22.01.1940 |
| BREMEN | 5 | 1012.4 | SCHNEEMATSCH | -1.0 | -0.1 | 0.5 | 2.8 | 1890-1983 | 13.4 | 31.01.1975 | -21.6 | 27.01.1942 |
| BERLIN | 49 | 1010.2 | SCHNEEMATSCH | 0.0 | 0.0 | 0.0 | 1.9 | 1909-1983 | 14.1 | 27.01.1983 | -21.0 | 26.01.1942 |
| HANNOVER | 54 | 1012.8 | SCHNEEMATSCH | -1.0 | -0.8 | 1.4 | X | 1936-1983 | 13.4 | 27.01.1983 | -24.8 | 22.01.1940 |
| MUENSTER | 71 | 1014.2 | FEUCHT | -0.1 | 0.3 | 1.4 | 2.9 | 1891-1983 | 14.0 | 25.01.1918 | -29.7 | 27.01.1942 |
| KASSEL | 233 | 1014.8 | SCHNEEMATSCH | -1.0 | -0.1 | 1.4 | 3.3 | 1951-1983 | 12.2 | 27.01.1983 | -18.6 | 31.01.1963 |
| AACHEN | 205 | 1018.4 | NASS | 0.3 | 0.6 | 1.6 | 3.1 | 1891-1983 | 15.9 | 30.01.1967 | -19.2 | 27.01.1942 |
| HOF | 568 | 1017.9 | GLAETTE | -0.5 | -0.1 | 0.8 | 2.3 | 1947-1983 | 9.4 | 27.01.1983 | -22.8 | 28.01.1947 |
| BAD KISSINGEN | 266 | 1018.5 | GLAETTE | -0.9 | -0.2 | 0.3 | 1.8 | 1946-1983 | 14.0 | 27.01.1983 | -21.3 | 31.01.1963 |
| KL.FELDBERG/TS. | 802 | - | SCHNEEMATSCH | 0.0 | 0.1 | 1.1 | 2.2 | 1936-1983 | 13.0 | 28.01.1955 | -22.0 | 31.01.1956 |
| TRIER | 273 | 1018.9 | FEUCHT | 0.3 | 0.6 | 1.8 | 3.5 | 1948-1983 | 13.0 | 24.01.1960 | -14.6 | 31.01.1954 |
| NUERNBERG | 312 | 1021.5 | GLAETTE | -0.6 | 0.0 | 1.4 | 3.3 | 1936-1983 | 13.0 | 30.01.1967 | -27.6 | 22.01.1942 |
| KARLSRUHE | 145 | 1020.6 | FEUCHT | 1.0 | 1.1 | 2.3 | 3.3 | 1876-1983 | 15.4 | 29.01.1967 | -25.0 | 23.01.1940 |
| STUTTGART-ECHT. | 419 | 1022.1 | FEUCHT | 0.0 | 0.0 | 1.4 | 3.0 | 1900-1983 | 14.7 | 24.01.1960 | -25.7 | 22.01.1942 |
| PASSAU | 408 | 1026.0 | SCHNEE | -0.4 | -0.2 | 1.3 | 2.9 | 1948-1983 | 14.6 | 31.01.1948 | -19.3 | 30.01.1981 |
| MUENCHEN-RIEM | 529 | 1024.6 | SCHNEE | -0.3 | 0.0 | 1.1 | 2.5 | 1940-1983 | 15.5 | 22.01.1943 | -29.6 | 23.01.1942 |
| FREIBURG | 300 | 1023.0 | FEUCHT | 0.2 | 0.4 | 2.3 | 3.8 | 1949-1983 | 16.5 | 27.01.1983 | -15.7 | 31.01.1963 |
| HOHENPEISSENBG. | 986 | - | SCHNEEMATSCH | -0.2 | -0.3 | 1.1 | 2.7 | 1879-1983 | 15.2 | 25.01.1938 | -26.3 | 23.01.1907 |

A U S L A N D

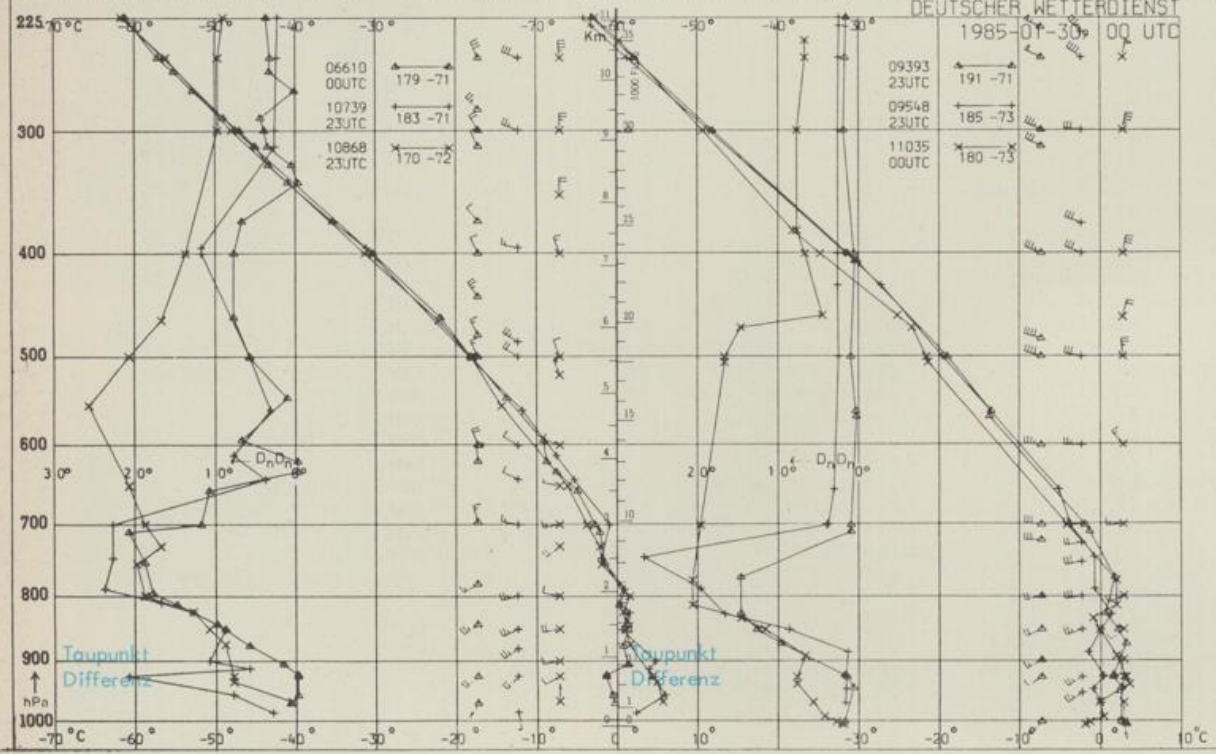
| STATION | WETTER | TEMPER. | | | STATION | WETTER | TEMPER. | | | STATION | WETTER | TEMPER. | | | | | |
|------------|-------------|--------------|-------|-------------|------------|-----------|--------------|-------|-------------|----------|---------|--------------|-----------|-------------|-----|---|----|
| | | WIND IN KM/H | 6 UHR | MAX VOR TAG | | | WIND IN KM/H | 6 UHR | MAX VOR TAG | | | WIND IN KM/H | 6 UHR | MAX VOR TAG | | | |
| REYKJAVIK | WOLKIG | NE | 6 | -5 | BARCELONA | HEITER | N | 7 | 7 | 15 | PRAG | REGEN | SW | 30 | 1 | 0 | |
| OSLO | SCHNEEFALL | N | 15 | -4 | MADRID | NEBEL | STILL | 1 | 8 | WARSAU | BEDECKT | SSW | 22 | -0 | -3 | | |
| STOCKHOLM | SCHNEEFALL | NE | 9 | -3 | MALLORCA | WOLKIG | STILL | 8 | 16 | MOSKAU | BEDECKT | SSW | 15 | -5 | -12 | | |
| HELSINKI | BEDECKT | NNW | 6 | -5 | LISSABON | WOLKENLOS | ENE | 6 | 9 | BELGRAD | NEBEL | NNE | 4 | -5 | 3 | | |
| KOPENHAGEN | SPRUEHREGEN | W | 22 | 3 | LAS PALMAS | HEITER | N | 28 | 16 | BUKAREST | BEDECKT | STILL | -8 | 1 | | | |
| AMSTERDAM | WOLKENLOS | WNW | 20 | 5 | ZUERICH | BEDECKT | SSW | 15 | 2 | ATHEN | HEITER | NNE | 30 | 5 | 14 | | |
| LONDON | WOLKENLOS | SSW | 7 | 5 | 11 | INNSBRUCK | HEITER | STILL | -6 | 7 | BOZEN | WOLKENLOS | STILL | -5 | 8 | | |
| PARIS | BEDECKT | W | 15 | 10 | 9 | WIEN | HEITER | SE | 7 | -6 | 2 | ROM | WOLKENLOS | NNE | 7 | 1 | 14 |

A S T R O N O M I S C H E D A T E N F U E R D E N 31. JANUAR 1985, UHRZEIT IN MEZ

| STATION | SONNE | | MOND | | STATION | SONNE | | MOND | |
|-----------|-------------|---------------|-------------|---------------|-----------|-------------|---------------|-------------|---------------|
| | AUFGANG UHR | UNTERGANG UHR | AUFGANG UHR | UNTERGANG UHR | | AUFGANG UHR | UNTERGANG UHR | AUFGANG UHR | UNTERGANG UHR |
| FRANKFURT | 08.01 | 17.18 | 12.05 | 03.37 | NUERNBERG | 07.49 | 17.09 | 11.58 | 03.26 |
| FREIBURG | 07.58 | 17.27 | 12.18 | 03.33 | STUTTGART | 07.54 | 17.19 | 12.09 | 03.30 |
| MUENCHEN | 07.42 | 17.11 | 12.03 | 03.18 | TRIER | 08.07 | 17.26 | 12.10 | 03.42 |

M O N D P H A S E 2 T A G E N A C H E R S T E M V I E R T E L

M E S S U N G E N I N D E R F R E I E N A T M O S P H A E R E A M 30. JANUAR 1985 00 UHR



KENN- STATION
ZIFFER

06610 PAYERNE
10739 STUTTGART
10868 MUENCHEN -
OB.SCHLEISSHEIM
09393 LINDENBERG
09548 MEININGEN
11035 WIEN

BEMERKUNGEN

Dieser Karte liegt
die Beilage
Nr. 3/1985 bei.