

# Wetterkarte

des Deutschen Wetterdienstes

D 7311 A

Amtsblatt der Wetterämter Frankfurt am Main, Freiburg i. Br., München, Nürnberg, Stuttgart u. Trier

Erscheint täglich

Nur Postbezug

Preis monatl. DM 10,-  
zuzüglich Porto

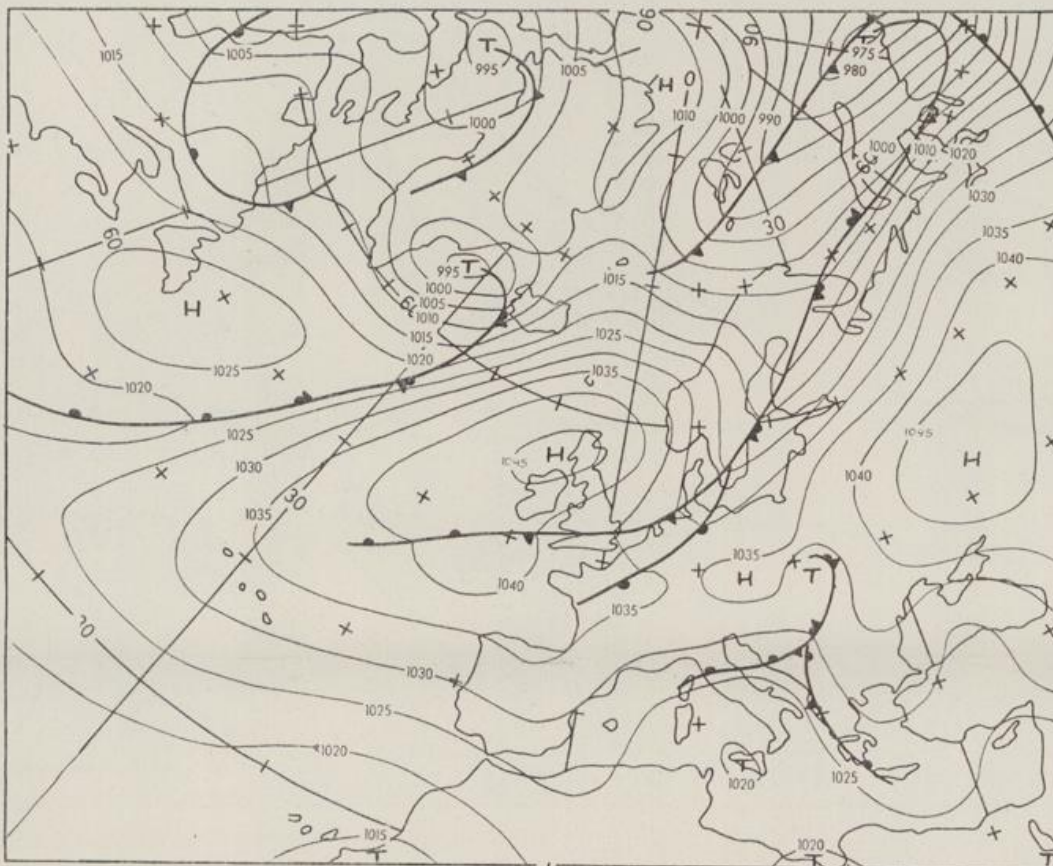
Druck und Verlag: Deutscher Wetterdienst - Wetteramt Frankfurt  
Frankfurter Str. 135, 6050 Offenbach a.M., Tel. (069) 8 06 22 81

Bei unregelmäßiger Lieferung sind  
Beschwerden schriftlich an das Wetteramt Frankfurt zu richten

Jahrgang 1985

Sonntag, den 10. März 1985

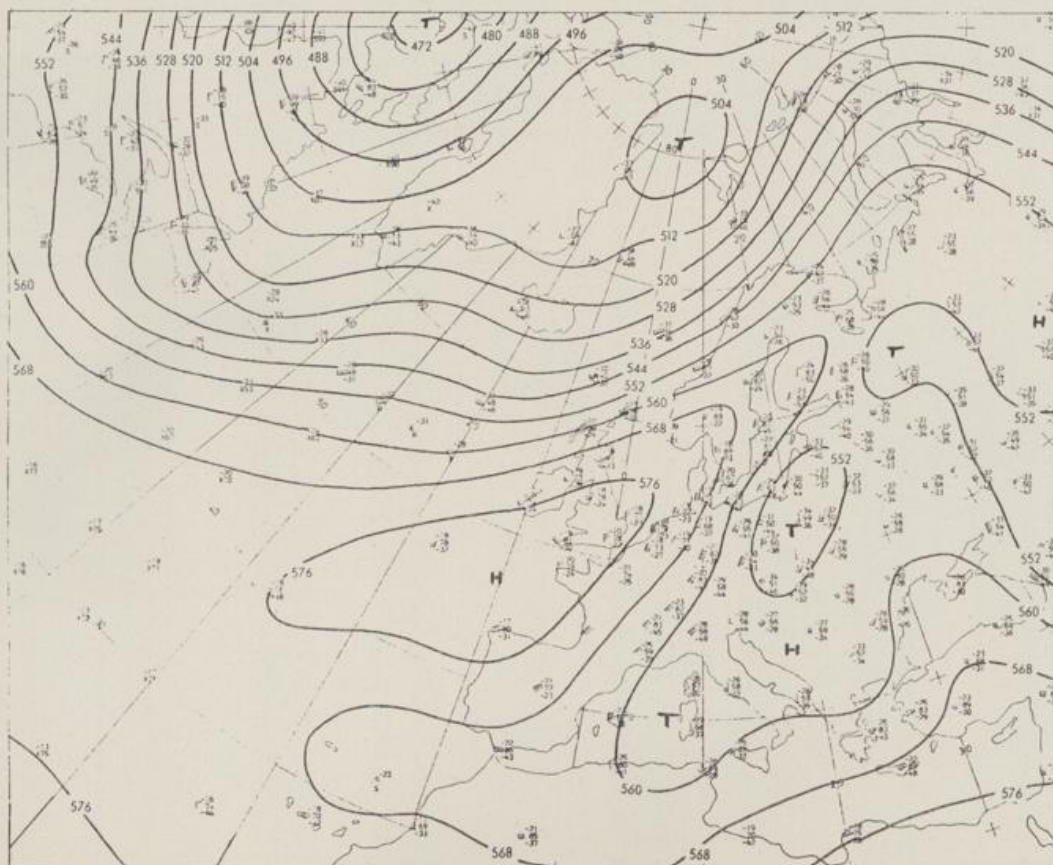
Nummer 69



Bodenwetterkarte  
Vorhersage  
für den

11.03. 00 Uhr

Zeitangaben außer bei  
den astronomischen  
Daten in UTC  
(Universal Time  
Coordinated).  
Astronomische Daten  
in gesetzlicher Zeit.



Höhenwetterkarte  
(Absolute Topographie 500 hPa  
entsprechend ca. 5500 m Höhe)  
vom

10.03. 00 Uhr

Maßstab 1:60 Mill.



STATION	HOEHE IN M UEBER NN	WETTER	WIND IN KM/H	T E M P E R A T U R (GRAD CELSIUS)				SONNEN- SCHEIN VORTAG IN STD.	NIEDER- SCHLAG 24 STG. IN MM	SCHNEE- HOEHE IN CM		
				IN 2 M	TAU- PUNKT	MAXIM. VORTAG	MITTEL VORTAG				DER NACHT 2 M	BODEN
BERLIN	50	BEDECKT	NNE 13	-1.0	-3.3	2.4	0.6	-1.2	-2	0.2	0.1	FLECKEN
SCHLESWIG	43	BEDECKT	S 7	0.8	-3.1	1.2	0.0	-1.4	-1		0.0	
HELGOLAND	4	HEITER	S 24	0.5	-1.7	3.0	0.9	0.0	-1	8.9		
EMDEN	5	HEITER	SE 11	-1.6	-2.4	6.6	2.0	-1.6	-3	3.8		
HAMBURG	16	BEDECKT	S 9	-0.5	-4.5	1.3	0.9	-0.5	-1			
BREMEN	3	WOLKIG	SE 6	-2.0	-3.5	2.7	1.4	-3.1	-6			
LUECHOW	17	WOLKENLOS	E 4	-1.9	-2.4	1.2	0.3	-1.9	-4		0.0	
OSNABRUECK	95	WOLKIG	ESE 4	-2.0	-2.8	5.6	1.7	-2.8	-7	2.4		
HANNOVER	56	HEITER	E 4	-1.9	-4.2	2.6	1.0	-1.9	-5			
ESSEN	154	HEITER	ESE 4	0.2	-0.8	5.8	3.7	-0.5	-5	0.3		
AACHEN	202	HEITER	STILL	-0.8	-1.6	5.7	3.5	-0.9	-4		0.7	
KOELN-BONN	91	HEITER	SE 4	-3.7	-4.5	8.3	3.4	-4.8	-6	0.4		
KAHLER ASTEN	839	HEITER	NNW 24	-3.9	-8.1	1.0	-1.4	-4.4	-8	0.7		6
KASSEL	231	BEDECKT	NW 2	-0.6	-4.3	5.8	1.9	-0.8	-2	2.0	0.1	
GIESSEN	186	WOLKENLOS	NNW 4	-2.3	-2.6	7.2	4.1	-2.5	-7			
BAD HERSFELD	212	BEDECKT	NE 4	0.6	-2.0	6.1	3.2	0.4	-1	0.6	0.0	
WASSERKUPPE	921	BEDECKT	NE 7	-4.8	-5.7	-0.6	-2.0	-4.8	-5	0.2		RESTE
KL.FELDBERG/TS.	805	HEITER	N 15	-3.1	-4.1	1.8	-0.4	-3.6	-7			
FRANKFURT/FLGH.	111	HEITER	NE 6	-2.7	-3.9	8.4	4.7	-3.0	-6	0.1		
OFFENBACH/MAIN	98	WOLKENLOS	NNE 7	-0.2	-1.9	8.4	5.7	-0.5	X			
DARMSTADT	108	WOLKENLOS	N 7	-1.1	-2.5	8.5	5.3	-1.1	-5	0.5		
NUERBURG	627	WOLKENLOS	STILL	-1.2	-2.8	4.4	1.5	-1.5	-6	3.0		
KOBLENZ	96	NEBEL	WSW 2	-0.7	-1.0	9.2	6.9	-0.7	X	1.1		
BADEN-ARIENBERG	547	WOLKENLOS	NW 4	-2.0	-2.8	4.5	1.1	-2.3	-6	0.1		
TRIER PETRISBG.	265	NEBEL	NE 6	-1.4	-1.4	9.5	4.4	-1.8	-4	4.5	0.4	
DEUSELBACH	480	HEITER	NNE 2	-1.9	-3.0	7.5	2.6	-2.1	-5	4.3		
WEINBIET	553	WOLKENLOS	NNE 11	-0.2	-4.1	4.9	2.9	-0.2	-0			
THOLEY	396	WOLKENLOS	NNE 9	-0.7	-2.7	8.3	3.5	-0.7	-3	3.2		
SAARBRUECKEN	322	WOLKENLOS	NE 9	0.8	-0.7	7.3	3.9	0.8	-2	1.5		
OEHRINGEN	276	HEITER	E 2	-1.4	-2.2	7.2	4.1	-1.4	-5	1.3	0.0	
STUTTGART	314	WOLKENLOS	NW 4	-0.5	-1.3	7.1	4.4	-0.5	-3	0.1	0.0	
STUTTGART-ECHT.	396	WOLKENLOS	NNW 2	-1.7	-2.5	6.9	3.2	-1.8	-4	X	0.0	
STOETTEN	734	HEITER	ESE 6	-1.7	-4.1	3.1	0.9	-2.0	-5	0.7	0.0	
FREUDENSTADT	797	WOLKENLOS	STILL	-2.6	-3.5	4.4	0.9	-2.6	-6	1.7		
KLIPPENECK	973	WOLKENLOS	E 15	-3.3	-4.2	2.7	-0.5	-3.3	-4	2.8	0.1	RESTE
ULM	522	WOLKIG	NNW 6	-1.5	-2.9	6.3	2.7	-1.8	-5	0.5	0.0	
MANNHEIM	96	WOLKENLOS	NNW 4	-1.8	-2.9	8.8	6.1	-2.1	-6	0.3		
KARLSRUHE	112	WOLKENLOS	ENE 4	-0.9	-1.4	8.9	5.3	-0.9	-4	0.1		
FREIBURG	269	WOLKENLOS	NNW 7	-0.3	-2.2	9.8	5.3	-0.4	-3	2.5		
FELDBERG/SCHW.	1486	HEITER	E 37	-4.2	-11.1	-2.4	-4.2	-6.3	-8	1.8		42
KONSTANZ	443	WOLKENLOS	WNW 4	-0.8	-1.2	9.5	3.7	-0.8	-4	3.9		
WUERZBURG	268	BEDECKT	NNE 6	0.8	-1.5	6.3	3.9	0.8	-0	0.3		
BAD KISSINGEN	262	BEDECKT	NE 2	0.6	-2.0	6.8	3.4	0.6	-3	0.2		
BAMBERG	239	BEDECKT	STILL	0.7	-3.7	6.4	3.5	0.7	-0	0.8		
COBURG	337	BEDECKT	ENE 2	-0.1	-3.1	5.3	2.2	-0.1	-1	0.6		
HOF	567	SCHNEEFALL	NNE 11	-3.0	-4.0	0.4	-1.3	-3.0	-3		0.2	1
NUERNBERG/FLGH.	319	BEDECKT	NNW 4	0.2	-2.8	6.0	3.0	0.1	0	0.7	0.0	
WEIDEN	438	BEDECKT	NNE 7	-1.2	-4.7	4.5	0.9	-1.2	-2	0.8		
WEISSENBERG/BAY	422	BEDECKT	NNE 7	-0.1	-2.5	5.7	2.6	-0.1	-1	0.6		
REGENSBURG	366	BEDECKT	N 7	-0.4	-2.8	6.1	2.3	-0.4	-1	0.8		
AUGSBURG	461	WOLKIG	NE 4	-0.9	-2.5	5.1	2.2	-1.3	-2	0.6		
MUENCHEN-RIEM	530	BEDECKT	N 2	-1.7	-2.8	4.8	1.4	-2.4	-7	0.5	0.0	
MUEHLDOF	401	BEDECKT	WNW 6	0.2	-2.2	4.3	2.1	-0.4	-2		0.0	
PASSAU	409	BEDECKT	SW 4	-0.3	-1.9	3.9	1.8	-0.4	-1		0.6	2
GR.ARBER	1445	IN WOLKEN	E 7	-8.6	-9.7	-4.4	-5.9	-8.6	X		0.3	84
KEMPTEN	705	WOLKENLOS	E 2	-3.2	-3.8	5.7	1.6	-3.4	-5	2.7	0.0	
OBERSTDORF	810	WOLKENLOS	STILL	-3.1	-5.7	5.4	1.2	-3.7	-7	0.9	0.2	RESTE
GARMISCH-PARTK.	719	BEDECKT	STILL	-0.7	-1.2	4.9	0.8	-0.9	-4	0.5	0.0	
ZUGSPITZE	2960	WOLKENLOS	N 13	-13.2	-18.0	-12.0	-13.5	-14.0	X	3.8	1	200
HOHENPEISSENBG.	977	HEITER	ESE 7	-2.5	-3.4	1.5	-0.7	-3.2	-5	1.2	0.0	4
WENDELSTEIN	1832	IN WOLKEN	WSW 7	-7.4	-7.6	-4.1	-6.4	-8.5	-9	0.1	1	46

A U S K U E N F T E U N D B E R A T U N G E N E R T E I L E N :

LAND HESSEN WETTERAMT FRANKFURT FRANKFURTER STR. 135 6050 OFFENBACH/MAIN TEL. (069) 8062 634/549	LAND BADEN-WUERTTEMBERG (OST) WETTERAMT STUTTGART AM SCHNARRENBERG 17 7000 STUTTGART 50 TEL. (0711) 541122	LAND BAYERN (NORD) WETTERAMT NUERNBERG FLUGHAFENSTR. 100 8500 NUERNBERG TEL. (0911) 525001
LAND RHEINLAND-PFALZ/SAARLAND WETTERAMT TRIER PETRISBERG 5500 TRIER TEL. (0651) 45045	LAND BADEN-WUERTTEMBERG (WEST) WETTERAMT FREIBURG STEFAN-MEIER-STR. 4 7800 FREIBURG 1 TEL. (0761) 273057	LAND BAYERN (SUED) WETTERAMT MUENCHEN BAVARIARING 10 8000 MUENCHEN 2 TEL. (089) 530084-88

F E R N S P R E C H A N S A G E D I E N S T :

WAEHLE IM ORTSNETZ  
 REISEWETTER/WINTERSPORT- ... RUF-NR. 11600 ODER 011600  
 ALLGEMEINER WETTERBERICHT ... RUF-NR. 1164 ODER 01164  
 STRASSENWETTERVORHERSAGE ... RUF-NR. 1169 ODER 01169  
 WITTERUNGSHINWEISE  
 FUER DIE LANDWIRTSCHAFT .... RUF-NR. 1154 ODER 01154  
 MEDIZINMETEOROLOGISCHE HINWEISE FUER DAS RHEIN-MAIN-GEBIET ... RUF-NR. (069) 8062888  
 ABWEICHENDE RUFNUMMERN BITTE DEM AMTLICHEN FERNSPRECHBUCH ENTNEHMEN.

STATION	BAROM. IN HPA HOEHE BEZOGEN IN M AUF NN	LUFTDR. ERDBODEN- ZUSTAND	ERDBODEN-TEMPERATUREN IN GRAD CEL. 06 UHR VORTAGS				EXTREMWERTE DER LUFTTEMPERATUR IN GRAD CELSIUS IN DER DEKADE VOM: 1. 3. - 10. 3.				
			10 CM TIEFE	20 CM TIEFE	50 CM TIEFE	100CM TIEFE	BEOBACHT.- ZEITRAUM	ABSOL. MAXIM.	ABSOL. DATUM	ABSOL. MINIM.	DATUM
SCHLESWIG	48 1037.1	FEUCHT	0.0	0.0	0.5	2.1	1947-1983	16.4	03.03.1959	-17.5	10.03.1947
HAMBURG	16 1037.6	TROCKEN	0.8	0.3	2.1	2.6	1931-1983	17.6	10.03.1961	-14.3	06.03.1942
BREMEN	5 1036.9	GEFROREN	0.3	0.8	0.3	1.6	1890-1983	18.2	06.03.1920	-15.6	03.03.1963
BERLIN	49 1037.8	SCHNEE	0.0	0.0	-0.1	0.9	1909-1983	20.1	06.03.1920	-16.5	06.03.1942
HANNOVER	54 1037.3	FEUCHT	1.6	1.8	1.4	X	1936-1983	18.0	09.03.1961	-17.3	03.03.1963
MUENSTER	71 1036.4	GEFROREN	3.5	3.5	3.2	3.2	1891-1983	19.5	06.03.1920	-17.1	07.03.1892
KASSEL	233 1036.3	FEUCHT	3.5	3.7	3.8	3.2	1951-1983	19.7	09.03.1961	-12.9	03.03.1963
AACHEN	205 1036.1	FEUCHT	3.3	3.6	3.9	4.1	1891-1983	19.1	07.03.1961	-11.9	07.03.1895
HOF	568 1035.7	SCHNEE	-0.3	-0.1	0.3	1.6	1947-1983	18.0	09.03.1961	-23.9	08.03.1965
BAD KISSINGEN	266 1035.0	GEFROREN	1.3	1.1	0.0	1.0	1946-1983	19.0	09.03.1961	-16.6	03.03.1947
KL.FELDBERG/TS.	802 -	GEFROREN	0.0	0.0	0.4	1.2	1936-1983	13.5	07.03.1948	-15.3	06.03.1971
TRIER	273 1035.8	GEFROREN	3.4	4.1	5.0	4.8	1948-1983	19.4	10.03.1948	-12.9	06.03.1971
NUERNBERG	312 1035.3	TROCKEN	1.4	2.0	2.4	3.1	1936-1983	19.9	09.03.1961	-17.6	08.03.1965
KARLSRUHE	145 1034.6	FEUCHT	2.7	3.5	5.1	4.4	1876-1983	20.0	09.03.1977	-15.0	06.03.1895
STUTTGART-ECHT.	419 1034.8	GEFROREN	2.0	2.8	3.7	3.6	1900-1983	21.0	09.03.1977	-16.2	05.03.1949
PASSAU	408 1033.8	SCHNEE	-0.2	-0.3	0.7	1.8	1948-1983	22.3	09.03.1967	-19.0	06.03.1971
MUENCHEN-RIEM	529 1034.8	GEFROREN	0.2	1.1	1.1	1.8	1940-1983	21.3	09.03.1967	-23.0	06.03.1971
FREIBURG	300 1033.6	FEUCHT	2.6	3.6	4.8	4.8	1949-1983	22.0	09.03.1977	-11.9	04.03.1965
HOHENPEISSENBG.	986 -	SCHNEE	-0.3	-0.3	0.9	2.0	1879-1983	18.5	09.03.1967	-18.0	09.03.1886

A U S L A N D

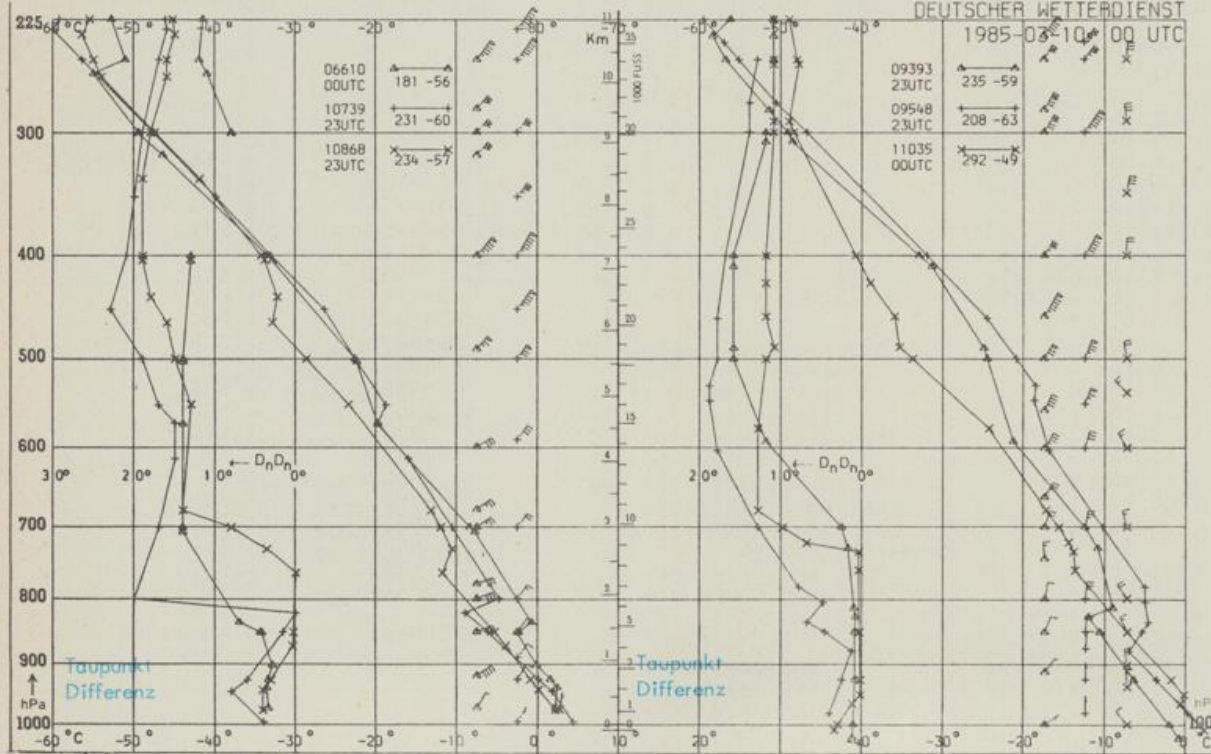
STATION	WETTER	TEMPER.			STATION	WETTER	TEMPER.			STATION	WETTER	TEMPER.			
		WIND IN KM/H	6 UHR	MAX VOR TAG			WIND IN KM/H	6 UHR	MAX VOR TAG			WIND IN KM/H	6 UHR	MAX VOR TAG	
REYKJAVIK	WOLKIG	SSW	37	1	3	BARCELONA	HEITER	STILL	8	17	PRAG	SCHNEEFALL	NE	15	-2
OSLO	GEF. REGEN	S	20	-1	-1	MADRID	WOLKENLOS	UML	7	7	WARSAU	BEDECKT	ESE	11	-2
STOCKHOLM	BEDECKT	S	15	-5	-0	MALLORCA	REGEN	N	24	9	MOSKAU	WOLKIG	S	4	-11
HELSINKI	SCHNEEFALL	S	17	-4	-5	LISSABON	WOLKENLOS	NNE	6	13	BELGRAD	SCHNEEFALL	SE	11	1
KOPENHAGEN	BEDECKT	SSW	15	-2	0	LAS PALMAS	WOLKIG	N	15	15	BUKAREST	BEDECKT	NE	15	-2
AMSTERDAM	HEITER	S	11	1	7	ZUERICH	WOLKENLOS	NW	6	-1	ATHEN	WOLKIG	NNE	19	7
LONDON	WOLKIG	WNW	4	4	11	INNSBRUCK	WOLKIG	STILL	0	6	BOZEN	WOLKENLOS	STILL	-0	16
PARIS	WOLKENLOS	NNE	6	1	11	WIEN	BEDECKT	NW	11	0	ROM	WOLKIG	NE	11	8

A S T R O N O M I S C H E D A T E N F U E R D E N 11. MAERZ 1985, UHRZEIT IN MEZ

STATION	SONNE		MOND		STATION	SONNE		MOND	
	AUFGANG UHR	UNTERGANG UHR	AUFGANG UHR	UNTERGANG UHR		AUFGANG UHR	UNTERGANG UHR	AUFGANG UHR	UNTERGANG UHR
FRANKFURT	06.48	18.24	-	08.48	NUERNBERG	06.37	18.14	-	08.40
FREIBURG	06.50	18.28	-	08.58	STUTTGART	06.45	18.22	-	08.50
MUENCHEN	06.34	18.12	-	08.43	TRIER	06.55	18.31	-	08.53

M O N D P H A S E 2 T A G E V O R L E T Z T E M V I E R T E L

M E S S U N G E N I N D E R F R E I E N A T M O S P H A E R E A M 10. MAERZ 1985 00 UHR



KENN- STATION  
ZIFFER

06610 PAYERNE  
10739 STUTTGART  
10868 MUENCHEN -  
OB.SCHLEISSHEIM  
09393 LINDENBERG  
09548 MEININGEN  
11035 WIEN

BEMERKUNGEN :