

Wetterkarte

des Deutschen Wetterdienstes

D 7311 A

Amtsblatt der Wetterämter Frankfurt am Main, Freiburg i. Br., München, Nürnberg, Stuttgart u. Trier

Erscheint täglich
Nur Postbezug
Preis monatl. DM 10,-
zuzüglich Porto

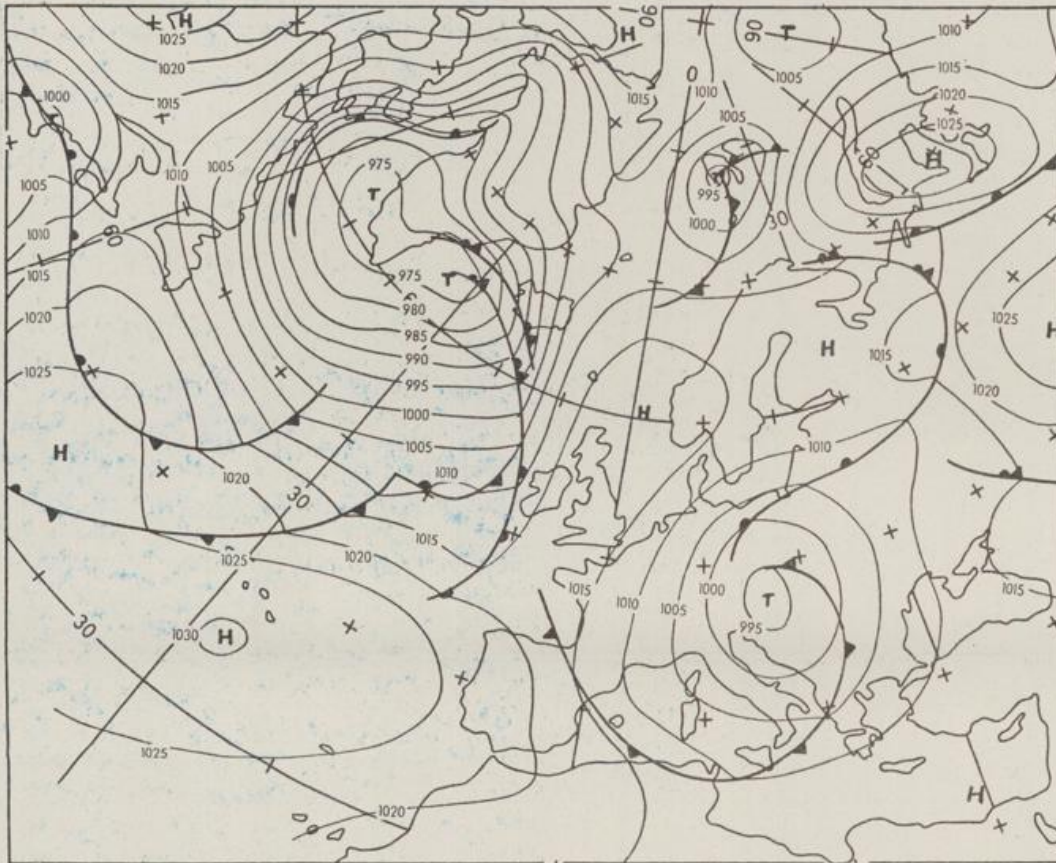
Druck und Verlag: Deutscher Wetterdienst - Wetteramt Frankfurt
Frankfurter Str. 135, 6050 Offenbach a.M., Tel. (069) 8 06 22 81

Bei unregelmäßiger Lieferung sind
Beschwerden schriftlich an das Wetteramt Frankfurt zu richten

Jahrgang 1985

Sonntag, den 17. März 1985

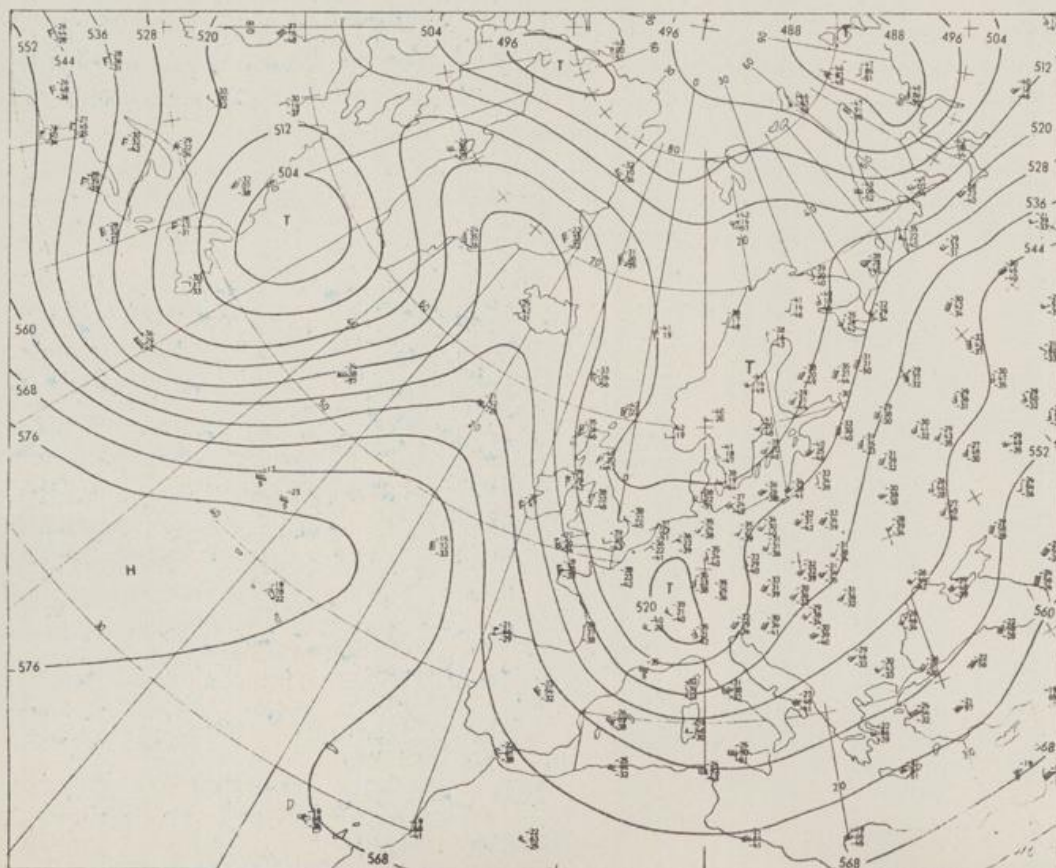
Nummer 76



Bodenwetterkarte
Vorhersage
für den

18.03. 00 Uhr

Zeitangaben außer bei
den astronomischen
Daten in UTC
(Universal Time
Coordinated).
Astronomische Daten
in gesetzlicher Zeit.



Höhenwetterkarte
(Absolute Topographie 500 hPa
entsprechend ca. 5500 m Höhe)
vom

17.03. 00 Uhr

Maßstab 1:60 Mill.

STATION	HOEHE IN M UEBER NN	WETTER	WIND IN KM/H	T E M P E R A T U R (GRAD CELSIUS)				SONNEN- SCHEIN VORTAG IN STD.	NIEDER- SCHLAG 24 STG. IN MM	SCHNEE- HOEHE IN CM		
				IN 2 M	TAU- PUNKT	MAXIM. VORTAG	MITTEL VORTAG				TIEFSTWERT DER NACHT 2 M BODEN	
BERLIN	50	WOLKIG	NNE 15	-0.2	-1.0	4.5	1.8	-0.4	-2	0.1	0.5	
SCHLESWIG	43	WOLKIG	NNE 9	-3.1	-3.4	3.0	-0.8	-4.1	-5	3.4		
HELGOLAND	4	NEBEL	NE 15	-2.0	-2.0	1.6	-0.6	-2.1	-3	4.8		
EMDEN	5	BEDECKT	NNE 17	-1.6	-2.9	1.1	-0.7	-2.3	-3		0.0	
HAMBURG	16	BEDECKT	NE 20	-1.4	-3.7	2.2	0.0	-2.6	-3	3.8		1
BREMEN	3	BEDECKT	NNE 22	-2.5	-3.1	3.8	0.5	-2.7	-3	2.9		
LUECHOW	17	SCHNEEFALL	NNE 19	-0.2	-1.2	4.5	0.8	-0.5	-1	3.0	0.0	FLECKEN
OSNABRUECK	95	SCHNEEFALL	NE 17	-0.8	-2.4	3.7	1.0	-0.8	-1	3.9	0.0	FLECKEN
HANNOVER	56	BEDECKT	NNE 13	-0.2	-1.2	4.3	0.4	-0.2	-0	3.2	0.2	FLECKEN
ESSEN	154	SCHNEEFALL	NNE 13	0.0	-0.3	4.5	1.2	-0.2	0	1.3	7	4
AACHEN	202	SCHNEEFALL	N 7	-0.6	-0.6	3.9	0.9	-0.6	-2	0.8	18	11
KOELN-BONN	91	SCHNEEREGEN	ENE 9	1.1	0.6	4.1	1.7	0.7	0		6	
KAHLER ASTEN	839	IN WOLKEN	ESE 9	-3.4	-3.8	-2.5	-3.2	-3.5	-4		7	18
KASSEL	231	SCHNEEFALL	N 6	0.6	0.1	3.6	1.1	0.4	-3	0.2	6	3
GIESSEN	186	BEDECKT	ESE 6	0.5	-0.8	2.7	1.3	0.3	-1		4	
BAD HERSFELD	212	SCHNEEFALL	NE 4	0.2	-0.6	3.4	1.1	0.2	-1		4	FLECKEN
WASSERKUPPE	921	SCHNEEFALL	NW 7	-4.4	-4.4	-1.4	-2.8	-4.4	-5		3	18
KL.FELDBERG/TS.	805	IN WOLKEN	S 6	-4.3	-4.3	-2.0	-2.8	-4.4	-5		12	20
FRANKFURT/FLGH.	111	BEDECKT	S 7	0.9	-1.4	3.8	1.4	0.3	-1	0.1	5	
OFFENBACH/MAIN	98	BEDECKT	SW 17	1.2	-1.2	3.5	1.7	0.4	X		5	
DARMSTADT	108	BEDECKT	S 9	1.0	-2.1	4.4	1.2	0.4	-1	0.2	4	
NUERBURG	627	SCHNEEFALL	STILL	-2.3	-2.3	-0.7	-1.4	-2.6	-3		15	17
KOBLENZ	96	BEDECKT	SE 7	1.8	-1.2	3.6	2.6	1.6	X		3	
BAD AARIENBERG	547	BEDECKT	SE 7	-2.4	-2.4	-0.4	-1.4	-2.4	-3		6	13
TRIER PETRISBG.	265	SCHNEEFALL	SW 6	-0.8	-1.4	1.7	0.4	-1.0	-2		11	11
DEUSELBACH	480	BEDECKT	S 11	-2.0	-3.1	1.0	-0.6	-2.0	-3		4	15
WEINBIET	553	BEDECKT	WSW 28	-3.3	-4.3	-0.1	-1.4	-3.3	-5	0.1	8	13
THOLEY	396	SCHNEEFALL	SW 15	-2.3	-3.4	0.2	-0.4	-2.4	-3		8	15
SAARBRUECKEN	322	SCHNEEFALL	SW 13	-2.0	-2.8	0.9	0.0	-2.2	-3	0.1	5	12
OEHRINGEN	276	BEDECKT	W 7	-0.8	-3.0	6.5	1.7	-0.9	-2	1.1	4	3
STUTTGART	314	WOLKIG	WNW 7	-0.6	-3.6	7.4	2.4	-0.6	-2	0.8		
STUTTGART-ECHT.	396	BEDECKT	WNW 2	-1.0	-3.6	7.1	1.9	-2.0	-3	X	0.0	
STOETTEN	734	GRAUP.SCHAUER	WNW 20	-3.4	-4.7	4.1	0.2	-3.9	-4	3.5	0.2	FLECKEN
FREUDENSTADT	797	BEDECKT	W 7	-4.6	-6.1	1.1	-2.8	-4.6	-6	1.6	6	14
KLIPPENECK	973	SCHNEEFALL	WNW 6	-5.0	-5.3	0.7	-3.6	-5.1	-6	2.9	0.3	4
ULM	522	BEDECKT	SW 6	-1.6	-5.3	6.9	0.9	-1.7	-3	4.6		
MANNHEIM	96	BEDECKT	SSW 9	0.8	-1.5	5.3	2.1	0.5	-3	0.3	3	
KARLSRUHE	112	BEDECKT	WSW 11	-0.5	-2.1	6.3	2.4	-0.9	-3	0.6	5	
FREIBURG	269	BEDECKT	WSW 13	0.0	-3.3	7.0	3.2	0.0	-1	1.4	1	
FELDBERG/SCHW.	1486	SCHNEEFALL	W 26	-9.7	-9.7	-5.9	-7.6	-9.7	-10	1.2	13	56
KONSTANZ	443	BEDECKT	SW 11	-1.2	-4.4	6.2	0.8	-1.2	-3	4.0	1	FLECKEN
WUERZBURG	268	SCHNEEREGEN	W 13	0.5	-1.9	8.0	2.8	0.5	-1	1.0	0.3	
BAD KISSINGEN	262	SCHNEEFALL	WSW 2	0.0	-1.1	6.0	2.3	-0.5	-2	0.3	1	FLECKEN
BAMBERG	239	SCHNEEFALL	W 7	0.3	-0.5	8.8	3.3	0.3	0	4.7	0.4	FLECKEN
COBURG	337	BEDECKT	NW 7	0.2	-1.1	7.9	1.9	0.0	-2	3.4	0.2	FLECKEN
HOF	567	NEBEL	NNW 17	-2.0	-2.3	5.2	0.9	-2.0	-4	3.9	0.1	
NUERNBERG/FLGH.	319	SCHNEEFALL	W 17	-0.4	-1.2	8.2	4.2	-0.4	-1	6.9	4	6
WEIDEN	438	BEDECKT	N 2	-1.0	-2.5	7.8	2.6	-1.4	-4	8.5		
WEISSENBURG/BAY	422	SCHNEEFALL	W 9	-1.8	-2.1	7.5	2.7	-1.8	-2	6.4	4	4
REGENSBURG	366	SCHNEEFALL	WNW 11	-0.2	-0.2	7.6	3.5	-0.2	-0	5.9	6	8
AUGSBURG	461	SCHNEEFALL	NW 11	-1.2	-2.3	7.4	1.6	-1.2	-1	7.2	0.3	FLECKEN
MUENCHEN-RIEM	530	SCHNEEFALL	W 13	-1.8	-2.3	7.5	1.1	-2.3	-2	6.8	7	8
MUEHLDOERF	401	SCHNEEFALL	W 15	-1.0	-1.5	7.0	1.7	-1.3	-2	4.9	4	14
PASSAU	409	SCHNEEFALL	WSW 6	-0.8	-1.1	7.6	2.6	-0.9	-1	6.7	4	4
GR.ARBER	1445	SCHNEEFALL	WNW 11	-6.5	-7.3	-2.2	-4.5	-6.5	X	9.6	0.0	89
KEMPTEN	705	SCHNEEFALL	W 4	-2.9	-4.1	7.1	0.3	-2.9	-4	4.2	2	2
OBERSTDORF	810	SCHNEEFALL	ENE 4	-3.7	-5.7	7.0	-1.1	-3.7	-5	2.8	5	5
GARMISCH-PARTK.	719	SCHNEEFALL	E 2	-3.0	-3.7	9.4	1.0	-3.2	-4	3.7	2	3
ZUGSPITZE	2960	SCHNEEFALL	N 19	-20.0	-20.2	-12.2	-16.0	-20.0	X	3.1	11	230
HOHENPEISSENBG.	977	SCHNEEFALL	W 15	-5.2	-6.2	3.0	-1.6	-5.4	-6	3.7	6	14
WENDELSTEIN	1832	SCHNEEFALL	WNW 35	-10.9	-10.9	-3.8	-7.2	-11.3	-12	0.2	6	55

A U S K U E N F T E U N D B E R A T U N G E N E R T E I L E N :

LAND HESSEN WETTERAMT FRANKFURT FRANKFURTER STR. 135 6050 OFFENBACH/MAIN TEL. (069) 8062 634/549	LAND BADEN-WUERTTEMBERG (OST) WETTERAMT STUTTGART AM SCHNARRENBERG 17 7000 STUTTGART 50 TEL. (0711) 541122	LAND BAYERN (NORD) WETTERAMT NUERNBERG FLUGHAFENSTR. 100 8500 NUERNBERG TEL. (0911) 525001
LAND RHEINLAND-PFALZ/SAARLAND WETTERAMT TRIER PETRISBERG 5500 TRIER TEL. (0651) 45045	LAND BADEN-WUERTTEMBERG (WEST) WETTERAMT FREIBURG STEFAN-MEIER-STR. 4 7800 FREIBURG 1 TEL. (0761) 273057	LAND BAYERN (SUED) WETTERAMT MUENCHEN BAVARIARING 10 8000 MUENCHEN 2 TEL. (089) 530084-88

F E R N S P R E C H A N S A G E D I E N S T

WAEHLE IM ORTSNETZ
 REISEWETTER/WINTERSPORT- ... RUF-NR. 11600 ODER 011600
 ALLGEMEINER WETTERBERICHT... RUF-NR. 1164 ODER 01164
 STRASSENWETTERVORHERSAGE ... RUF-NR. 1169 ODER 01169
 WITTERUNGSHINWEISE
 FUER DIE LANDWIRTSCHAFT ... RUF-NR. 1154 ODER 01154
 MEDIZINMETEOROLOGISCHE HINWEISE FUER DAS RHEIN-MAIN-GEBIET ... RUF-NR. (069) 8062888
 ABWEICHENDE RUFNUMMERN BITTE DEM AMTLICHEN FERNSPRECHBUCH ENTNEHMEN.

STATION	BAROM. IN HPA HOEHE BEZOGEN IN M AUF NN	LUFTDR. IN HPA	ERDBODEN- ZUSTAND	ERDBODEN-TEMPERATUREN IN GRAD CEL. 06 UHR VORTAGS				EXTREMWERTE DER LUFTTEMPERATUR IN GRAD CELSIUS IN DER DEKADE VOM: 11. 3. - 20. 3.				
				10 CM TIEFE	20 CM TIEFE	50 CM TIEFE	100CM TIEFE	BEOBACHT.- ZEITRAUM	ABSOL. MAXIM. DATUM	ABSOL. MINIM. DATUM	ABSOL. DATUM	
SCHLESWIG	48	1007.5	GEFROREN	0.0	0.1	0.9	2.1	1947-1983	17.8	17.03.1961	-16.0	12.03.1947
HAMBURG	16	1006.5	SCHNEE	0.9	0.7	2.4	3.1	1931-1983	19.1	17.03.1961	-13.8	13.03.1947
BREMEN	5	1005.2	GEFROREN	0.1	1.0	1.8	2.2	1890-1983	20.3	17.03.1961	-10.7	12.03.1932
BERLIN	49	1002.3	GEFROREN	0.0	0.0	0.0	1.0	1909-1983	20.4	20.03.1938	-14.2	13.03.1947
HANNOVER	54	1003.9	SCHNEE	0.5	1.1	2.3	X	1936-1983	20.3	20.03.1938	-12.4	14.03.1962
MUENSTER	71	1002.3	SCHNEEMATSCH	0.5	1.8	3.2	3.6	1891-1983	21.1	17.03.1961	-13.4	13.03.1925
KASSEL	233	1000.7	SCHNEEMATSCH	0.6	1.5	2.9	3.4	1951-1983	21.0	17.03.1961	-10.6	14.03.1962
AACHEN	205	1001.1	SCHNEE	1.5	2.3	3.4	4.6	1891-1983	22.4	17.03.1961	-9.7	13.03.1932
HOF	568	999.8	GEFROREN	-0.5	-0.1	0.4	1.6	1947-1983	17.4	20.03.1974	-16.6	14.03.1962
BAD KISSINGEN	266	1000.3	SCHNEEMATSCH	0.4	0.7	1.1	1.5	1946-1983	21.2	17.03.1961	-14.1	15.03.1958
KL.FELDBERG/TS.	802	-	SCHNEE	-0.2	-0.2	0.6	1.3	1936-1983	15.1	19.03.1972	-11.3	12.03.1972
TRIER	273	999.8	SCHNEE	1.2	1.8	3.5	4.7	1948-1983	21.4	17.03.1961	-8.0	11.03.1958
NUERNBERG	312	1000.1	SCHNEE	0.8	1.9	3.5	3.8	1936-1983	21.2	17.03.1961	-14.3	15.03.1958
KARLSRUHE	145	1001.4	FEUCHT	2.7	3.5	4.9	4.7	1876-1983	22.2	17.03.1961	-11.0	19.03.1887
STUTTGART-ECHT.	419	1001.9	FEUCHT	1.9	2.6	3.6	4.0	1900-1983	22.0	17.03.1961	-12.1	12.03.1932
PASSAU	408	998.8	SCHNEE	-0.1	-0.1	0.9	1.8	1948-1983	20.3	18.03.1961	-14.0	12.03.1956
MUENCHEN-RIEM	529	1001.0	SCHNEE	0.1	0.9	1.4	2.0	1940-1983	21.2	20.03.1974	-16.4	17.03.1964
FREIBURG	300	1002.7	FEUCHT	2.6	3.5	4.7	5.2	1949-1983	23.7	17.03.1961	-7.0	12.03.1958
HOHENPEISSENBG.	986	-	SCHNEE	-0.2	-0.3	0.9	1.9	1879-1983	19.3	20.03.1974	-18.8	11.03.1886

AUSLAND

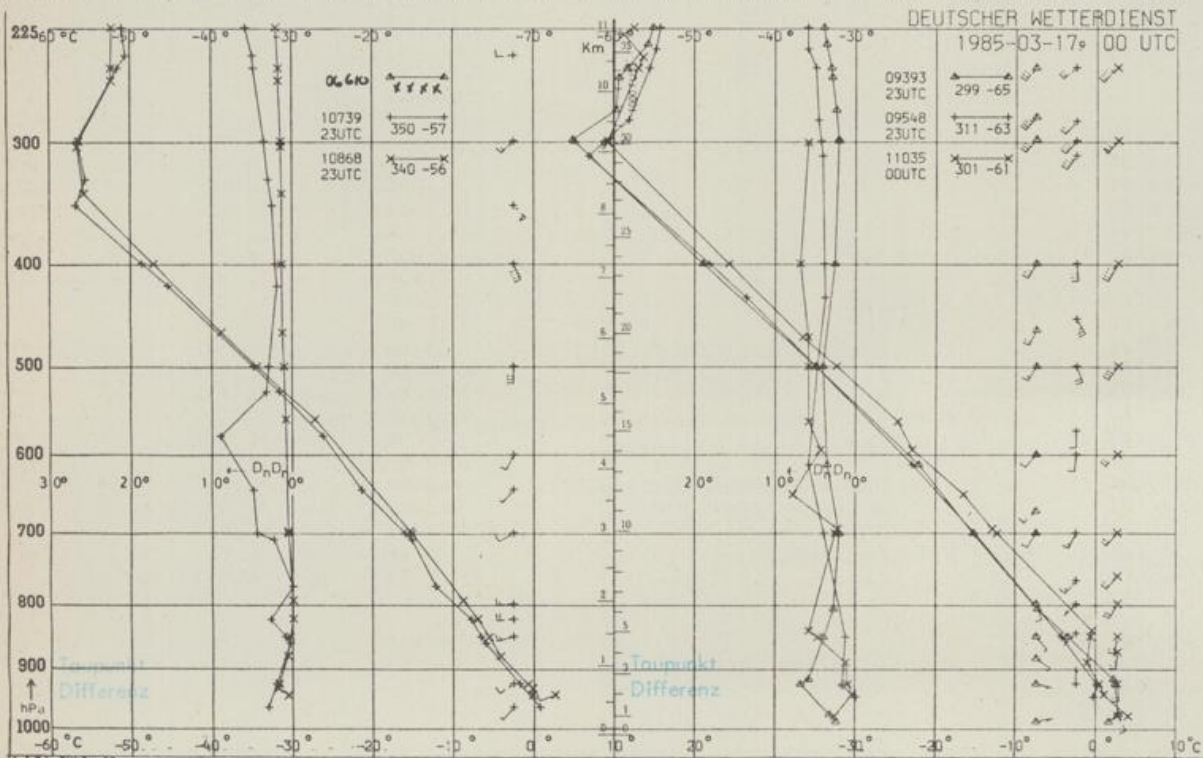
STATION	WETTER	TEMPER.			STATION	WETTER	TEMPER.			STATION	WETTER	TEMPER.					
		WIND IN KM/H	6 UHR	MAX VOR TAG			WIND IN KM/H	6 UHR	MAX VOR TAG			WIND IN KM/H	6 UHR	MAX VOR TAG			
REYKJAVIK	HEITER	E	24	-2	-6	BARCELONA	HEITER	ENE	7	4	X	PRAG	BEDECKT	E	7	-0	7
OSLO	HEITER	N	7	-14	2	MADRID	WOLKENLOS	STILL	-1	15	WARSCHAU	BEDECKT	E	15	1	5	
STOCKHOLM	BEDECKT	SSE	4	-1	2	MALLORCA	HEITER	NW	28	9	16	MOSKAU	SCHNEEFALL	ESE	7	0	1
HELSINKI	SCHNEEFALL	SSE	11	-2	0	LISSABON	HEITER	NNW	11	9	16	BELGRAD	WOLKIG	ENE	7	5	8
KOPENHAGEN	NEBEL	NE	11	-3	2	LAS PALMAS	WOLKIG	NNE	26	15	21	BUKAREST	NEBEL	STILL	1	8	8
AMSTERDAM	HEITER	NNE	19	-1	5	ZUERICH	BEDECKT	WSW	11	-1	X	ATHEN	WOLKENLOS	STILL	10	17	17
LONDON	BEDECKT	WNW	6	-1	6	INNSBRUCK	SCHNEEFALL	UML	2	-2	8	BOZEN	SCHNEEFALL	STILL	1	5	5
PARIS	BEDECKT	NW	13	1	6	WIEN	BEDECKT	SE	20	2	9	ROM	BEDECKT	SW	30	9	14

ASTRONOMISCHE DATEN FUEER DEN 18. MAERZ 1985, UHRZEIT IN MEZ

STATION	SONNE		MOND		STATION	SONNE		MOND	
	AUFGANG UHR	UNTERGANG UHR	AUFGANG UHR	UNTERGANG UHR		AUFGANG UHR	UNTERGANG UHR	AUFGANG UHR	UNTERGANG UHR
FRANKFURT	06.32	18.35	06.02	15.08	NUERNBERG	06.22	18.25	05.50	15.00
FREIBURG	06.36	18.38	05.58	15.19	STUTTGART	06.30	18.33	05.55	15.11
MUENCHEN	06.20	18.23	05.43	15.04	TRIER	06.40	18.43	06.07	15.13

MONDPHASE 3 TAGE VOR NEUMOND

MESSUNGEN IN DER FREIEN ATMOSPHAERE AM 17. MAERZ 1985 00 UHR



KENN- STATION
ZIFFER

06610 PAYERNE
10739 STUTTGART
10868 MUENCHEN -
OB. SCHLEISSHEIM
09393 LINDENBERG
09548 MEININGEN
11035 WIEN

BEMERKUNGEN