

Wetterkarte

des Deutschen Wetterdienstes

D 7311 A

Amtsblatt der Wetterämter Frankfurt am Main, Freiburg i. Br., München, Nürnberg, Stuttgart u. Trier

Erscheint täglich
Nur Postbezug
Preis monatl. DM 10,-
zuzüglich Porto

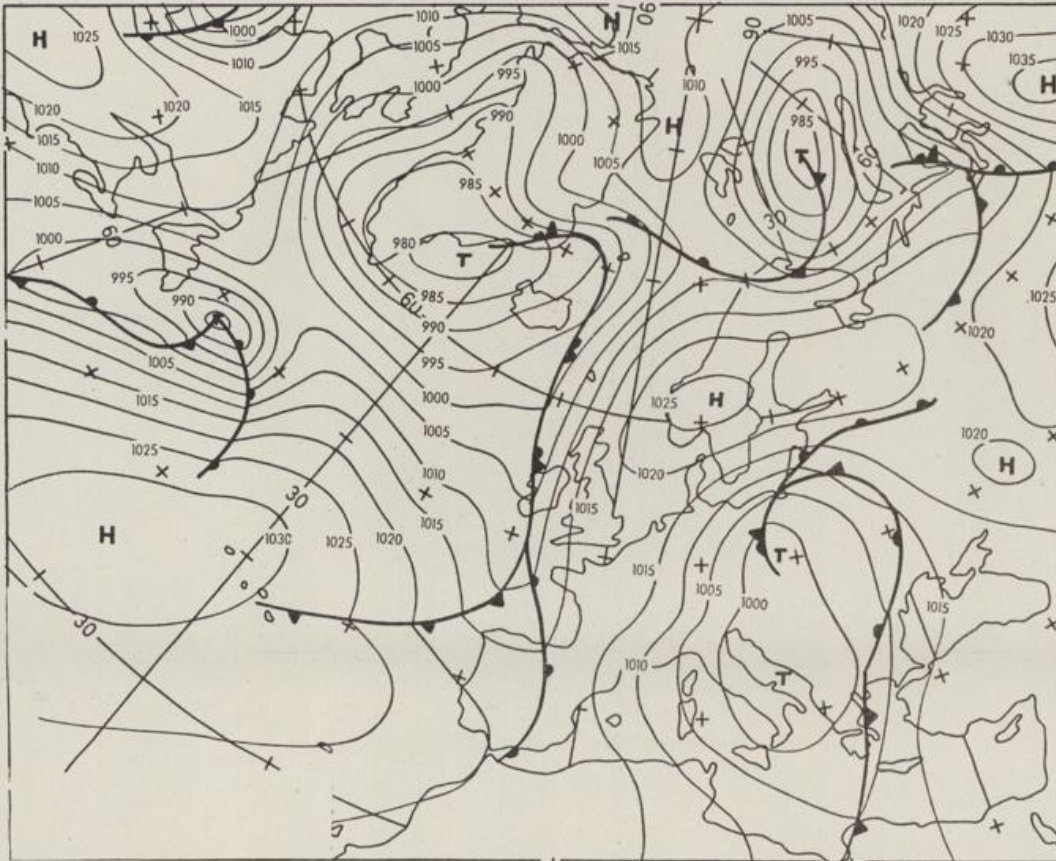
Druck und Verlag: Deutscher Wetterdienst - Wetteramt Frankfurt
Frankfurter Str. 135, 6050 Offenbach a.M., Tel. (0 69) 8 06 22 81

Bei unregelmäßiger Lieferung sind
Beschwerden schriftlich an das Wetteramt Frankfurt zu richten

Jahrgang 1985

Montag, den 18. März 1985

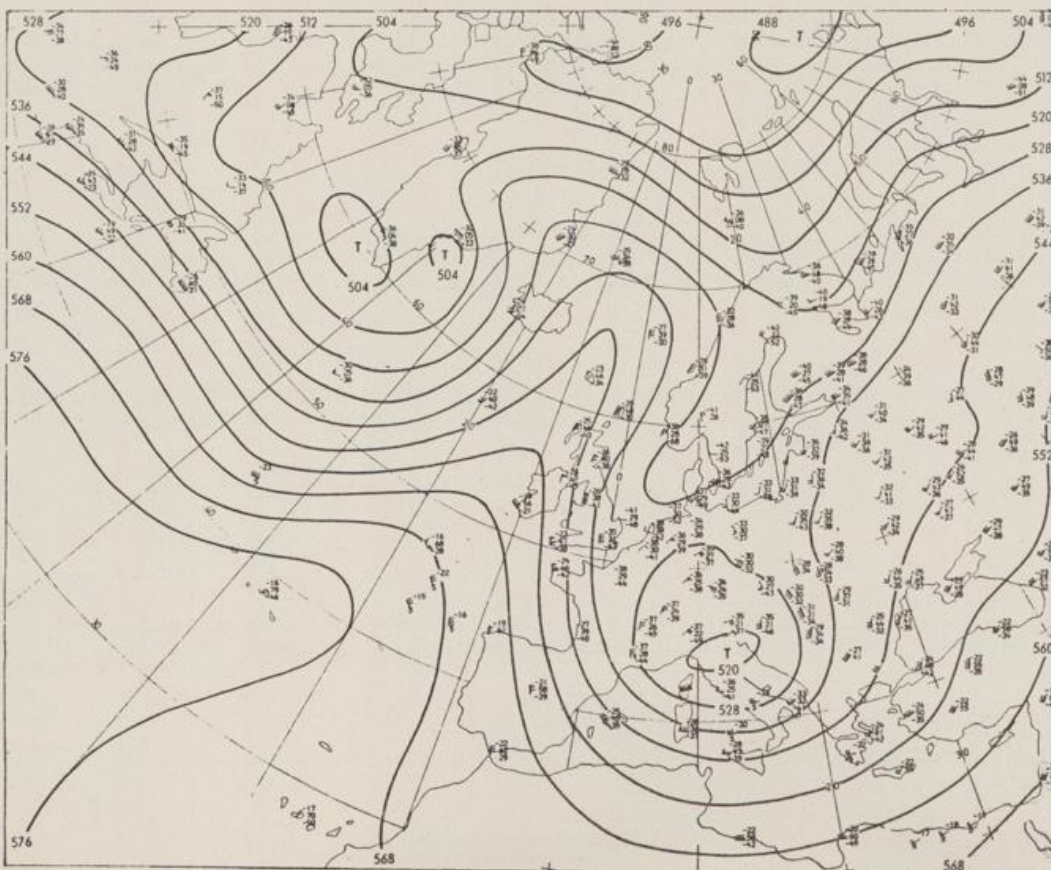
Nummer 77



Bodenwetterkarte
Vorhersage
für den

19.03. 00 Uhr

Zeitangaben außer bei
den astronomischen
Daten in UTC
(Universal Time
Coordinated).
Astronomische Daten
in gesetzlicher Zeit.



Höhenwetterkarte
(Absolute Topographie 500 hPa
entsprechend ca. 5500 m Höhe)
vom

18.03. 00 Uhr

Maßstab 1: 60 Mill.

W E T T E R M E L D U N G E N V O M 18.MAERZ 1985 06 UHR

| STATION | HOEHE IN M UEBER NN | WETTER | WIND IN KM/H | T E M P E R A T U R (GRAD CELSIUS) | | | | | SONNEN- SCHEIN VORTAG IN STD. | NIEDER- SCHLAG 24 STG. IN MM | SCHNEE- HOEHE IN CM | |
|-----------------|---------------------------|---------------|--------------------|------------------------------------|---------------|------------------|------------------|--------------------------------------|--|---------------------------------------|---------------------------|---------|
| | | | | IN 2 M | TAU- PUNKT | MAXIM. VORTAG | MITTEL VORTAG | TIEFSTWERT DER NACHT 2 M BODEN | | | | |
| BERLIN | 50 | BEDECKT | N 26 | 0.1 | -2.3 | 1.7 | 0.8 | 0.0 | -1 | | 0.0 | |
| SCHLESWIG | 43 | SCHNEEFALL | NE 19 | -2.2 | -2.6 | 3.9 | -1.0 | -2.9 | -4 | 10.1 | 0.0 | |
| HELGOLAND | 4 | BEDECKT | NE 15 | -2.5 | -3.0 | 2.5 | 0.8 | -2.6 | -3 | 7.6 | | |
| EMDEN | 5 | HEITER | NNE 7 | -1.3 | -2.7 | 3.5 | 0.3 | -1.3 | -3 | 5.1 | | |
| HAMBURG | 16 | BEDECKT | NNE 20 | -1.5 | -3.5 | 1.6 | -0.4 | -1.5 | -2 | 3.9 | | RESTE |
| BREMEN | 3 | BEDECKT | N 19 | -1.7 | -3.3 | 3.6 | -0.5 | -2.3 | -3 | 4.6 | | |
| LUECHOW | 17 | BEDECKT | NNE 22 | -0.5 | -3.3 | 0.2 | -0.9 | -1.6 | -2 | | 0.6 | RESTE |
| OSNABRUECK | 95 | BEDECKT | NNE 15 | -1.5 | -4.4 | 2.3 | -0.1 | -2.4 | -3 | | 0.5 | |
| HANNOVER | 56 | BEDECKT | NNE 26 | -0.8 | -5.5 | 2.2 | -0.5 | -2.3 | -3 | | 0.2 | |
| ESSEN | 154 | BEDECKT | NNE 22 | -2.8 | -5.2 | 0.3 | -0.3 | -2.9 | -3 | | 1 | 5 |
| AACHEN | 202 | BEDECKT | NNE 6 | -3.4 | -4.1 | -0.3 | -0.8 | -3.7 | -6 | | 13 | 22 |
| KOELN-BONN | 91 | BEDECKT | N 13 | -1.8 | -4.9 | 4.1 | 1.4 | -2.4 | -3 | | 0.2 | |
| KAHLER ASTEN | 839 | BEDECKT | N 37 | -8.0 | -9.0 | -2.4 | -4.2 | -8.0 | -8 | | 4 | 21 |
| KASSEL | 231 | BEDECKT | N 20 | -2.3 | -4.0 | 0.9 | -0.1 | -2.4 | -3 | | 2 | 4 |
| GIESSEN | 186 | BEDECKT | N 19 | -1.7 | -4.0 | 2.0 | 0.8 | -1.7 | -2 | | 2 | FLECKEN |
| BAD HERSFELD | 212 | SCHNEEFALL | NE 11 | -1.5 | -3.8 | 2.6 | 0.8 | -1.5 | -2 | | 2 | 1 |
| WASSERKUPPE | 921 | SCHNEEFALL | NNE 28 | -6.8 | -6.8 | -3.4 | -4.5 | -6.8 | -7 | | 6 | 25 |
| KL.FELDBERG/TS. | 805 | IN WOLKEN | NNE 22 | -6.2 | -6.2 | -1.8 | -3.6 | -6.2 | -6 | | 5 | 24 |
| FRANKFURT/FLGH. | 111 | BEDECKT | N 28 | -0.8 | -3.1 | 2.9 | 1.0 | -0.9 | -1 | | 3 | 1 |
| OFFENBACH/MAIN | 98 | BEDECKT | N 41 | -0.3 | -3.1 | 2.7 | 1.2 | -0.4 | X | | 3 | |
| DARMSTADT | 108 | SCHNEEFALL | N 13 | -0.7 | -2.4 | 3.5 | 1.0 | -0.7 | -2 | | 5 | 1 |
| NUERBURG | 627 | SCHNEETREIBEN | N 20 | -6.3 | -7.1 | -0.4 | -2.6 | -6.3 | -7 | | 6 | 22 |
| KOBLENZ | 96 | BEDECKT | N 19 | -0.4 | -5.0 | 5.2 | 2.5 | -0.4 | X | 0.4 | 1 | |
| BAD MARIENBERG | 547 | BEDECKT | N 15 | -5.6 | -7.6 | 0.7 | -1.9 | -5.9 | -7 | 0.2 | 3 | 13 |
| TRIER PETRISBG. | 265 | WOLKIG | NNE 19 | -2.0 | -5.1 | 2.1 | 0.3 | -2.0 | -3 | | 2 | 9 |
| DEUSELBACH | 480 | SCHNEEFALL | N 24 | -3.4 | -4.7 | 0.5 | -1.0 | -3.4 | -4 | 1.5 | 3 | 13 |
| WEINBIET | 553 | BEDECKT | N 28 | -3.4 | -4.1 | -0.4 | -2.0 | -3.5 | -4 | 0.2 | 11 | 22 |
| THOLEY | 396 | SCHNEEFALL | N 19 | -2.3 | -4.6 | 2.1 | -0.8 | -2.3 | -3 | 1.0 | 1 | 15 |
| SAARBRUECKEN | 322 | BEDECKT | NNE 15 | -1.3 | -2.5 | 1.7 | -0.3 | -1.7 | -2 | | 2 | 11 |
| OEHRINGEN | 276 | SCHNEEFALL | N 7 | -1.2 | -2.0 | 0.8 | -0.1 | -1.2 | -2 | | 7 | 6 |
| STUTTGART | 314 | SCHNEEFALL | NNW 19 | -1.0 | -1.8 | 2.6 | 0.4 | -1.0 | -1 | 0.1 | 5 | 6 |
| STUTTGART-ECHT. | 396 | SCHNEEFALL | N 19 | -1.5 | -2.5 | 2.3 | -0.1 | -1.5 | -2 | X | 8 | 7 |
| STOETTEN | 734 | SCHNEEFALL | N 28 | -3.7 | -3.7 | -2.2 | -3.1 | -4.0 | -3 | | 15 | 18 |
| FREUDENSTADT | 797 | SCHNEEFALL | NNW 13 | -4.4 | -5.0 | -2.6 | -3.6 | -4.4 | -5 | 1.9 | 4 | 16 |
| KLIPPENECK | 973 | SCHNEEFALL | NNW 15 | -5.0 | -5.3 | -2.4 | -4.2 | -5.1 | -5 | 0.6 | 4 | 11 |
| ULM | 522 | SCHNEEFALL | N 19 | -1.6 | -2.9 | 2.3 | -0.5 | -1.9 | -4 | | 4 | 6 |
| MANNHEIM | 96 | BEDECKT | N 15 | -0.4 | -1.2 | 3.5 | 1.2 | -0.4 | 2 | | 5 | 1 |
| KARLSRUHE | 112 | SCHNEEFALL | N 11 | -0.6 | -1.1 | 3.8 | 1.1 | -0.6 | -1 | | 10 | 9 |
| FREIBURG | 269 | SCHNEEFALL | N 17 | -0.9 | -2.0 | 2.4 | 0.9 | -0.9 | -1 | 1.5 | 9 | 6 |
| FELDBERG/SCHW. | 1486 | SCHNEEFALL | N 33 | -8.5 | -8.5 | -7.6 | -8.4 | -8.5 | -8 | 0.7 | 16 | 65 |
| KONSTANZ | 443 | SCHNEEFALL | W 7 | -0.8 | -1.2 | 3.7 | -0.1 | -0.8 | -2 | 1.8 | 1 | 3 |
| WUERZBURG | 268 | SCHNEEFALL | NNW 13 | -1.2 | -3.5 | 0.5 | 0.1 | -1.3 | -2 | | 7 | 6 |
| BAD KISSINGEN | 262 | BEDECKT | NNE 22 | -1.2 | -5.0 | 1.6 | 0.2 | -1.5 | -2 | | 4 | 4 |
| BAMBERG | 239 | BEDECKT | WNW 22 | -0.8 | -3.0 | 1.9 | 0.8 | -0.9 | -2 | | 4 | 2 |
| COBURG | 337 | SCHNEEFALL | N 11 | -1.4 | -3.2 | 2.8 | 0.7 | -1.4 | -2 | | 0.1 | FLECKEN |
| HOF | 567 | SCHNEEFALL | N 28 | -3.3 | -4.0 | -1.0 | -1.6 | -3.3 | -3 | | 8 | 10 |
| NUERNBERG/FLGH. | 319 | SCHNEEFALL | NW 19 | -1.2 | -1.9 | 0.3 | 0.1 | -1.2 | -1 | | 14 | 14 |
| WEIDEN | 438 | SCHNEEFALL | N 20 | -1.8 | -3.1 | 1.0 | -0.2 | -1.8 | -2 | | 4 | 3 |
| WEISSENBURG/BAY | 422 | SCHNEEFALL | N 17 | -2.0 | -2.6 | -0.9 | -1.2 | -2.0 | -2 | | 12 | 14 |
| REGENSBURG | 366 | SCHNEEFALL | N 24 | -1.2 | -2.0 | 0.0 | -0.2 | -1.2 | -1 | | 10 | 20 |
| AUERBURG | 461 | SCHNEEFALL | NNW 20 | -1.7 | -1.9 | 0.4 | -0.8 | -2.0 | -1 | | 4 | 4 |
| MUENCHEN-RIEM | 530 | SCHNEEFALL | NW 24 | -1.4 | -1.8 | 0.8 | -0.9 | -1.8 | -2 | 0.6 | 9 | 16 |
| MUEHLDORF | 401 | SCHNEEFALL | NNW 17 | -0.5 | -1.0 | 0.6 | -0.4 | -0.9 | -1 | | 9 | 17 |
| PASSAU | 409 | SCHNEEFALL | NNW 4 | -0.5 | -1.1 | -0.6 | -1.0 | -1.6 | 2 | | 14 | 18 |
| GR.ARBER | 1445 | SCHNEEFALL | N 37 | -7.2 | -8.1 | -4.6 | -6.5 | -7.3 | X | | 5 | 94 |
| KEMPTEN | 705 | SCHNEEFALL | WNW 6 | -2.6 | -2.9 | -0.6 | -3.0 | -3.4 | -4 | 0.3 | 4 | 6 |
| OBERSTORF | 810 | SCHNEEFALL | STILL | -3.8 | -5.7 | -1.1 | -3.6 | -4.7 | -6 | | 9 | 20 |
| GARMISCH-PARTK. | 719 | SCHNEEFALL | ENE 4 | -3.0 | -4.5 | 0.9 | -1.9 | -3.4 | -5 | | 3 | 8 |
| ZUGSPITZE | 2960 | SCHNEEFALL | NNW 35 | -18.6 | -18.8 | -18.1 | -19.4 | -20.2 | X | | 25 | 260 |
| HOHENPEISSENBG. | 977 | SCHNEEFALL | NNW 19 | -4.5 | -4.8 | -1.6 | -4.6 | -5.9 | -7 | 1.4 | 5 | 19 |
| WENDELSTEIN | 1832 | SCHNEEFALL | NW 33 | -9.8 | -9.8 | -9.6 | -10.8 | -11.4 | -12 | | 18 | 70 |

A U S K U E N F T E U N D B E R A T U N G E N E R T E I L E N :

LAND HESSEN
WETTERAMT FRANKFURT
FRANKFURTER STR. 135
6050 OFFENBACH/MAIN
TEL. (069) 8062 634/549

LAND BADEN-WUERTTEMBERG (OST)
WETTERAMT STUTTGART
AM SCHNARRENBERG 17
7000 STUTTGART 50
TEL. (0714) 541122

LAND BAYERN (NORD)
WETTERAMT NUERNBERG
FLUGHAFENSTR. 100
8500 NUERNBERG
TEL. (0911) 525001

LAND RHEINLAND-PFALZ/SAARLAND
WETTERAMT TRIER
PETRISBERG
5500 TRIER
TEL. (0651) 45045

LAND BADEN-WUERTTEMBERG (WEST)
WETTERAMT FREIBURG
STEFAN-MEIER-STR. 4
7800 FREIBURG 1
TEL. (0761) 273057

LAND BAYERN (SUED)
WETTERAMT MUENCHEN
BAVARIARING 10
8000 MUENCHEN 2
TEL. (089) 530084-88

F E R N S P R E C H A N S A G E D I E N S T

WAEHLE IM ORTSNETZ

REISEWETTER/WINTERSPORT- ... RUF-NR. 11600 ODER 011600

ALLGEMEINER WETTERBERICHT... RUF-NR. 1164 ODER 01164

STRASSENWETTERVORHERSAGE ... RUF-NR. 1169 ODER 01169

WITTERUNGSHINWEISE

FUER DIE LANDWIRTSCHAFT RUF-NR. 1154 ODER 01154

MEDIZINMETEOROLOGISCHE HINWEISE FUER DAS RHEIN-MAIN-GEBIET ... RUF-NR. (069) 8062888

ABWEICHENDE RUFNUMMERN BITTE DEM AMTLICHEN FERNSPRECHBUCH ENTNEHMEN.

| STATION | BAROM. IN HPA HOEHE BEZOGEN IN M AUF NN | LUFTDR. IN HPA ERDBODEN- ZUSTAND | ERDBODEN-TEMPERATUREN IN GRAD CEL. 06 UHR VORTAGS | | | | EXTREMWERTE DER LUFTTEMPERATUR IN GRAD CELSIUS IN DER DEKADE VOM: 11. 3. - 20. 3. | | | | | |
|-----------------|---|---|--|----------------|----------------|----------------|--|------------------------|------------------------|------------|-------|------------|
| | | | 10 CM TIEFE | 20 CM TIEFE | 50 CM TIEFE | 100CM TIEFE | BEOBSCHT.- ZEITRAUM | ABSOL. MAXIM. DATUM | ABSOL. MINIM. DATUM | | | |
| SCHLESWIG | 48 | 1017.0 | GEFROREN | 0.0 | 0.2 | 1.2 | 2.3 | 1947-1983 | 17.8 | 17.03.1961 | -16.0 | 12.03.1947 |
| HAMBURG | 16 | 1016.1 | SCHNEE | 0.5 | 0.4 | 2.4 | 3.1 | 1931-1983 | 19.1 | 17.03.1961 | -13.8 | 13.03.1947 |
| BREMEN | 5 | 1015.5 | GEFROREN | 0.0 | 0.8 | 1.8 | 2.3 | 1890-1983 | 20.3 | 17.03.1961 | -10.7 | 12.03.1932 |
| BERLIN | 49 | 1009.0 | GEFROREN | 0.0 | 0.1 | 0.1 | 0.9 | 1909-1983 | 20.4 | 20.03.1938 | -14.2 | 13.03.1947 |
| HANNOVER | 54 | 1013.9 | GEFROREN | 0.8 | 1.3 | 2.2 | X | 1936-1983 | 20.3 | 20.03.1938 | -12.4 | 14.03.1962 |
| MUENSTER | 71 | 1014.8 | SCHNEE | 1.0 | 2.0 | 3.1 | 3.6 | 1891-1983 | 21.1 | 17.03.1961 | -13.4 | 13.03.1925 |
| KASSEL | 233 | 1010.8 | SCHNEE | 0.7 | 1.4 | 2.8 | 3.5 | 1951-1983 | 21.0 | 17.03.1961 | -10.6 | 14.03.1962 |
| AACHEN | 205 | 1014.6 | SCHNEE | 1.5 | 2.2 | 3.3 | 4.5 | 1891-1983 | 22.4 | 17.03.1961 | -9.7 | 13.03.1932 |
| HOF | 568 | 1004.2 | SCHNEE | -0.5 | -0.1 | 0.4 | 1.6 | 1947-1983 | 17.4 | 20.03.1974 | -16.6 | 14.03.1962 |
| BAD KISSINGEN | 266 | 1006.6 | SCHNEE | 0.7 | 1.1 | 1.4 | 1.5 | 1946-1983 | 21.2 | 17.03.1961 | -14.1 | 15.03.1958 |
| KL.FELDBERG/TS. | 802 | - | SCHNEE | -0.1 | 0.0 | 0.7 | 1.4 | 1936-1983 | 15.1 | 19.03.1972 | -11.3 | 12.03.1972 |
| TRIER | 273 | 1011.4 | SCHNEE | 1.0 | 1.4 | 2.8 | 4.5 | 1948-1983 | 21.4 | 17.03.1961 | -8.0 | 11.03.1958 |
| NUERNBERG | 312 | 1003.2 | SCHNEE | 1.4 | 2.2 | 3.6 | 4.0 | 1936-1983 | 21.2 | 17.03.1961 | -14.3 | 15.03.1958 |
| KARLSRUHE | 145 | 1007.9 | SCHNEE | 1.8 | 2.9 | 4.8 | 4.7 | 1876-1983 | 22.2 | 17.03.1961 | -11.0 | 19.03.1887 |
| STUTTART-ECHT. | 419 | 1005.6 | SCHNEE | 2.1 | 2.7 | 3.3 | 3.9 | 1900-1983 | 22.0 | 17.03.1961 | -12.1 | 12.03.1932 |
| PASSAU | 408 | 996.0 | NASS | 0.0 | 0.3 | 1.2 | 1.9 | 1948-1983 | 20.3 | 18.03.1961 | -14.0 | 12.03.1956 |
| MUENCHEN-RIEM | 529 | 999.7 | SCHNEE | 0.5 | 0.9 | 1.2 | 2.1 | 1940-1983 | 21.2 | 20.03.1974 | -16.4 | 17.03.1964 |
| FREIBURG | 300 | 1007.0 | SCHNEE | 2.2 | 3.1 | 4.8 | 5.3 | 1949-1983 | 23.7 | 17.03.1961 | -7.0 | 12.03.1958 |
| HOHENPEISENBG. | 986 | - | SCHNEE | -0.2 | -0.3 | 0.9 | 2.0 | 1879-1983 | 19.3 | 20.03.1974 | -18.8 | 11.03.1886 |

A U S L A N D

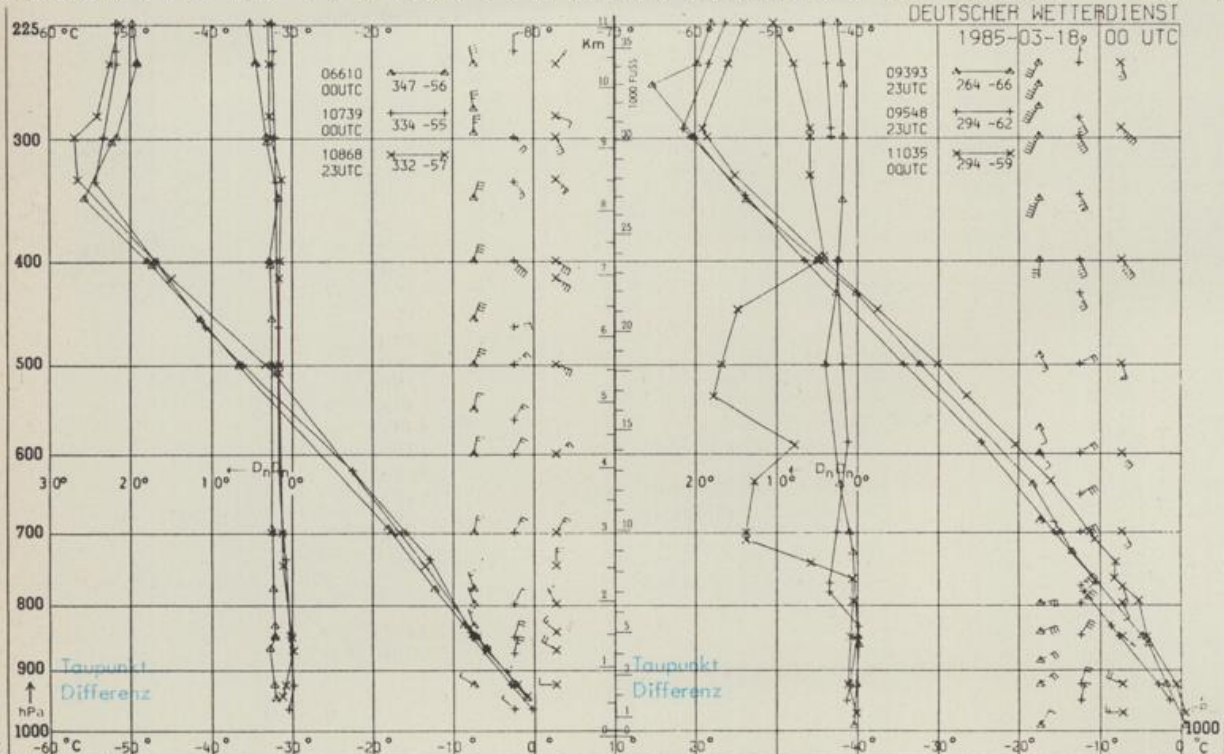
| STATION | WETTER | TEMPER. | | | STATION | WETTER | TEMPER. | | | STATION | WETTER | TEMPER. | | | | |
|------------|------------|--------------------|----------|-------------------|--------------|------------|--------------------|----------|-------------------|---------|----------|--------------------|----------|-------------------|----|----|
| | | WIND IN KM/H | 6 UHR | MAX VOR TAG | | | WIND IN KM/H | 6 UHR | MAX VOR TAG | | | WIND IN KM/H | 6 UHR | MAX VOR TAG | | |
| REYKJAVIK | SCHAUER | S | 9 | 3 | 2 BARCELONA | HEITER | NW | 26 | 6 | X | PRAG | SCHNEEFALL | NE | 26 | -1 | 2 |
| OSLO | WOLKENLOS | NNE | 9 | -9 | 1 MADRID | HEITER | STILL | 0 | X | WARSAU | BEDECKT | E | 22 | 1 | 4 | |
| STOCKHOLM | SCHNEEFALL | N | 15 | -5 | 0 MALLORCA | HEITER | STILL | 3 | X | MOSKAU | BEDECKT | STILL | -1 | 2 | | |
| HELSINKI | BEDECKT | NE | 7 | -4 | 1 LISSABON | WOLKENLOS | N | 4 | 9 | 15 | BELGRAD | WOLKIG | SW | 11 | 6 | 15 |
| KOPENHAGEN | HEITER | NNE | 15 | -4 | 0 LAS PALMAS | BEDECKT | N | 28 | 15 | 21 | BUKAREST | NEBEL | NE | 15 | 1 | 8 |
| AMSTERDAM | HEITER | N | 9 | -3 | 5 ZUERICH | SCHNEEFALL | NW | 2 | -1 | 2 | ATHEN | HEITER | WNW | 15 | 13 | 16 |
| LONDON | HEITER | N | 9 | -2 | 6 INNSBRUCK | SCHNEEFALL | E | 9 | -2 | 1 | BOZEN | BEDECKT | STILL | 1 | 8 | |
| PARIS | HEITER | NNE | 19 | -1 | 5 WIEN | BEDECKT | UML | 2 | -1 | 4 | ROM | REGEN | NE | 19 | 3 | 12 |

A S T R O N O M I S C H E D A T E N F U E R D E N 19.MAERZ 1985, UHRZEIT IN MEZ

| STATION | SONNE | | MOND | | STATION | SONNE | | MOND | |
|-----------|----------------|------------------|----------------|------------------|-----------|----------------|------------------|----------------|------------------|
| | AUFGANG UHR | UNTERGANG UHR | AUFGANG UHR | UNTERGANG UHR | | AUFGANG UHR | UNTERGANG UHR | AUFGANG UHR | UNTERGANG UHR |
| FRANKFURT | 06.30 | 18.37 | 06.21 | 16.20 | NUERNBERG | 06.20 | 18.27 | 06.10 | 16.11 |
| FREIBURG | 06.34 | 18.40 | 06.20 | 16.29 | STUTTART | 06.28 | 18.34 | 06.16 | 16.21 |
| MUENCHEN | 06.18 | 18.24 | 06.05 | 16.14 | TRIER | 06.38 | 18.44 | 06.26 | 16.25 |

MONDPHASE 2 TAGE VOR NEUMOND

M E S S U N G E N I N D E R F R E I E N A T M O S P H A E R E A M 18.MAERZ 1985 00 UHR



DEUTSCHER WETTERDIENST
1985-03-18 00 UTC

KENN- STATION
ZIFFER

06610 PAYERNE
10739 STUTTART
10868 MUENCHEN -
OB.SCHLEISSHEIM
09393 LINDENBERG
09548 MEININGEN
11035 WIEN

BEMERKUNGEN