

Wetterkarte

des Deutschen Wetterdienstes

D 7311 A

Amtsblatt der Wetterämter Frankfurt am Main, Freiburg i. Br., München, Nürnberg, Stuttgart u. Trier

Erscheint täglich
Nur Postbezug
Preis monatl. DM 10,-
zuzüglich Porto

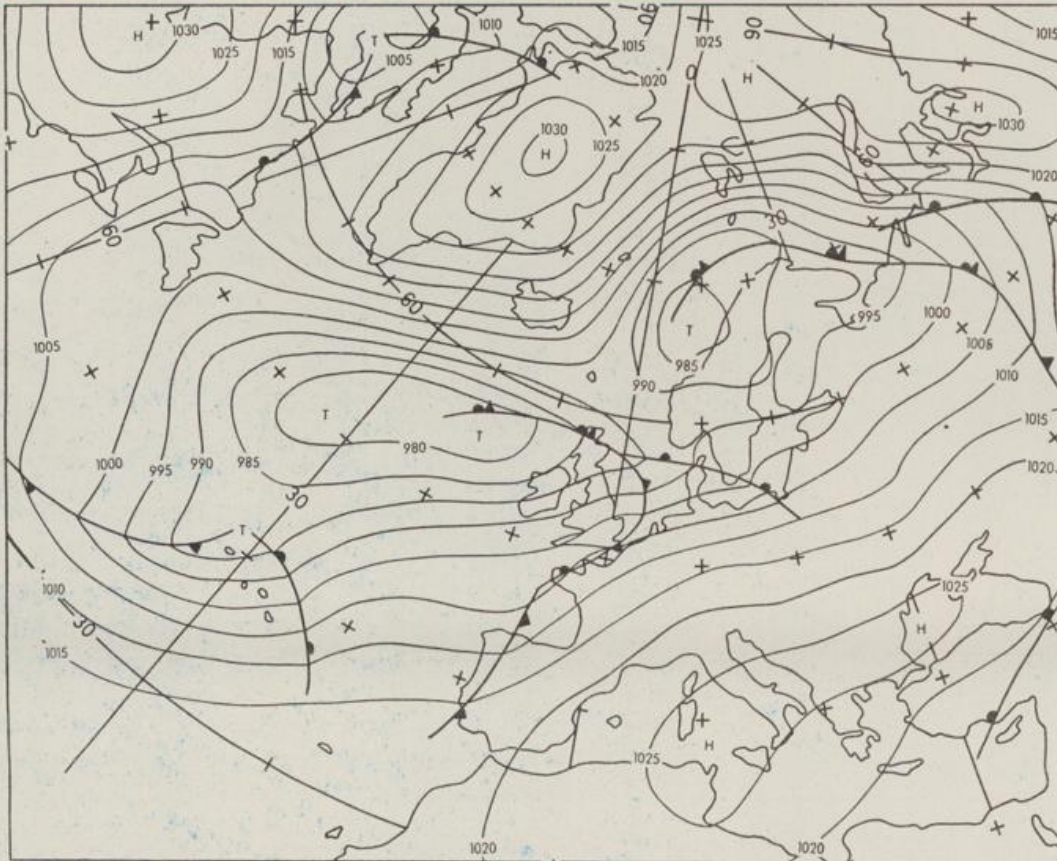
Druck und Verlag: Deutscher Wetterdienst - Wetteramt Frankfurt
Frankfurter Str. 135, 6050 Offenbach a.M., Tel. (069) 8 06 22 81

Bei unregelmäßiger Lieferung sind
Beschwerden schriftlich an das Wetteramt Frankfurt zu richten

Jahrgang 1985

Samstag, den 30. März 1985

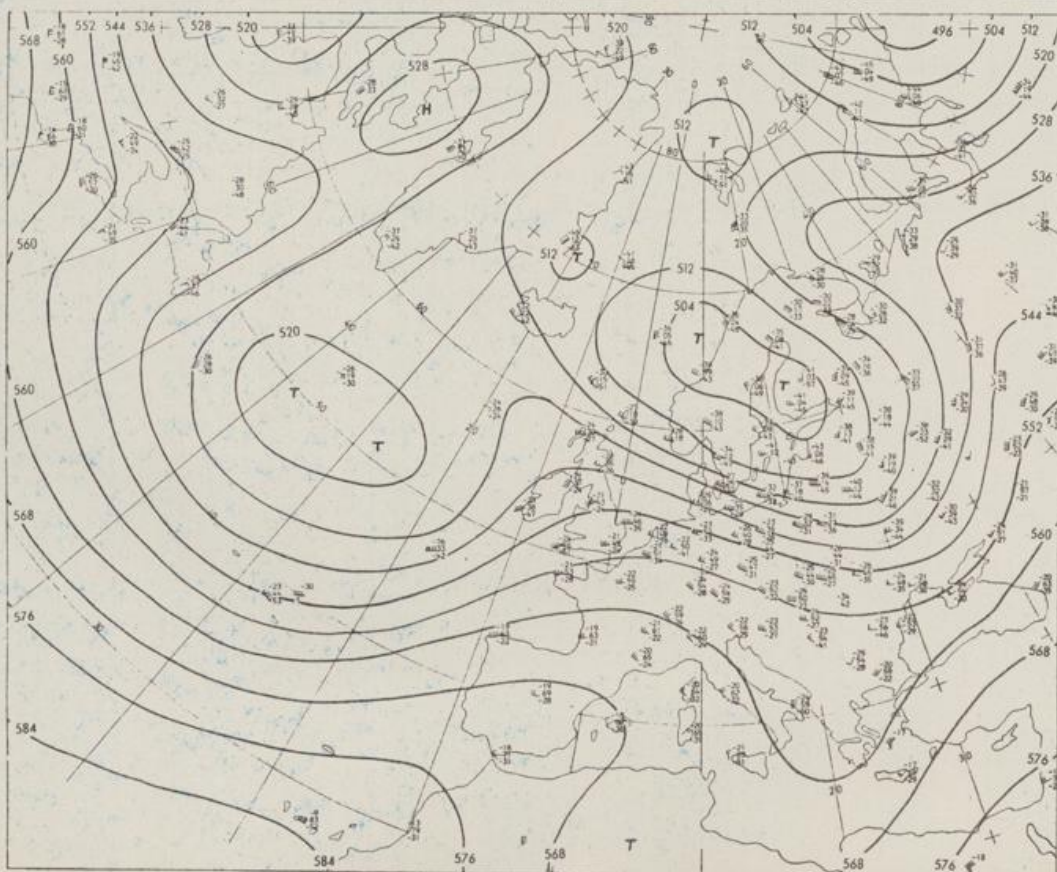
Nummer 89



Bodenwetterkarte
Vorhersage
für den

31.03. 00 Uhr

Zeitangaben außer bei
den astronomischen
Daten in UTC
(Universal Time
Coordinated).
Astronomische Daten
in gesetzlicher Zeit.



Höhenwetterkarte
(Absolute Topographie: 500 hPa
entsprechend ca. 5500 m Höhe)
vom

30.03. 00 Uhr

Maßstab 1:60 Mill.

W E T T E R M E L D U N G E N V O M 30.MAERZ 1985 06 UHR

STATION	HOEHE IN M UEBER NN	WETTER	WIND IN KM/H	T E M P E R A T U R (GRAD CELSIUS)				SONNEN- NIEDER- SCHEIN SCHLAG		SCHNEE- HOEHE IN CM		
				IN 2 M	TAU- PUNKT	MAXIM. VORTAG	MITTEL VORTAG	TIEFSTWERT DER NACHT 2 M	BODEN		VORTAG IN STD.	24 STG. IN MM
BERLIN	50	BEDECKT	SW 22	6.1	2.6	6.5	3.0	1.5	1	1.1	3	
SCHLESWIG	43	REGEN	E 6	1.1	1.1	4.3	1.5	0.3	1	5.7	18	
HELGOLAND	4	SPRUEHREGEN	WSW 39	4.3	3.6	3.4	2.5	2.8	3	0.3	13	
EMDEN	5	REGEN	SW 37	6.4	5.2	5.4	4.4	5.2	5		13	
HAMBURG	16	REGEN	WSW 28	6.4	5.7	4.4	3.0	3.8	4	1.5	12	
BREMEN	3	BEDECKT	SW 30	6.9	4.6	5.8	4.3	4.2	4		11	
LUECHOW	17	BEDECKT	SW 24	6.3	4.4	4.6	4.5	3.7	4	0.7	5	
OSNABRUECK	95	REGEN	SW 26	6.4	4.5	6.6	5.2	4.8	4		5	
HANNOVER	56	REGEN	WSW 20	7.3	3.5	6.0	4.7	4.2	4		7	
ESSEN	154	REGEN	SW 22	7.6	1.1	6.5	5.3	5.7	5		0.8	
AACHEN	202	BEDECKT	SW 31	7.4	0.5	7.5	5.4	5.5	5	1.0	0.0	
KOELN-BONN	91	REGEN	SSE 17	8.1	0.3	7.7	5.9	5.9	5		0.0	
KAHLER ASTEN	839	WOLKIG	SW 39	0.7	-0.9	-0.9	-1.5	-1.9	-2		4	15
KASSEL	231	BEDECKT	SSW 30	4.4	0.6	5.7	3.8	3.5	3	0.5	2	
GIESSEN	186	BEDECKT	SSW 15	4.7	-0.1	6.4	4.5	4.4	3	0.3	0.3	
BAD HERSFELD	212	WOLKIG	S 6	4.8	-0.5	5.6	4.7	4.5	1		0.3	
WASSERKUPPE	921	SCHNEETREIBEN	WSW 41	-0.6	-2.2	-1.5	-2.2	-2.1	-3		0.9	9
KL.FELDBERG/TS.	805	WOLKIG	WSW 22	0.4	-2.0	-0.2	-1.0	-1.2	-3		0.1	10
FRANKFURT/FLGH.	111	WOLKIG	SSW 20	6.2	-0.4	7.6	5.2	5.4	4	0.2	0.0	
OFFENBACH/MAIN	98	WOLKIG	SW 26	6.4	-0.7	8.0	5.4	5.4	X			
DARMSTADT	108	BEDECKT	S 24	6.4	-1.9	7.5	5.4	5.1	3	0.3		
NUERBURG	627	BEDECKT	WSW 35	2.6	-0.2	1.9	1.4	1.1	2		0.0	1
KOBLENZ	96	BEDECKT	W 7	7.7	-0.8	7.9	6.3	6.8	X		0.1	
BAD RIEBENBERG	547	BEDECKT	SSW 17	3.0	-1.3	2.2	1.0	1.0	1		0.4	2
TRIER PETRISBG.	265	BEDECKT	WSW 17	4.6	0.6	6.4	4.6	3.9	1			
DEUSELBACH	480	BEDECKT	SW 22	3.9	-2.4	4.2	3.2	3.3	1	0.2	0.0	
WEINBIET	553	HEITER	WSW 33	4.3	-4.9	3.8	2.8	3.7	3	1.4		
THOLEY	396	WOLKIG	WSW 7	2.4	-2.9	5.3	3.2	1.8	-1	1.5		
SAARBRUECKEN	322	WOLKIG	SSW 15	4.2	-0.4	6.8	4.3	4.0	1	1.9		
OEHRINGEN	276	WOLKIG	SSW 7	5.4	-5.4	6.4	3.6	3.0	-0	0.1	0.1	
STUTTGART	314	WOLKIG	SSW 17	7.1	-6.5	7.4	6.2	4.8	1	0.8	0.0	
STUTTGART-ECHT.	396	WOLKIG	SW 9	2.0	-5.3	7.0	4.8	-0.6	-2	X		
STOETTEN	734	WOLKIG	S 13	2.9	-10.8	4.2	2.2	1.7	-4	2.2	0.0	RESTE
FREUDENSTADT	797	HEITER	SSE 4	1.8	-7.9	2.4	0.3	1.3	-1	2.7	0.0	3
KLIPPENECK	973	HEITER	WSW 28	4.2	-8.2	3.3	1.2	2.4	1	4.8		3
ULM	522	HEITER	SSW 13	1.0	-2.2	8.7	4.3	0.6	-2	5.7	0.0	
MANNHEIM	96	WOLKIG	S 17	4.6	-1.0	8.3	6.0	2.8	1	0.5		
KARLSRUHE	112	WOLKIG	WSW 19	4.4	-2.2	8.2	6.2	2.5	-2	0.3		
FREIBURG	269	BEDECKT	SSW 31	10.1	-8.2	9.8	6.8	5.6	2	6.4		
FELDBERG/SCHW.	1486	SCHNEETREIBEN	SW 56	-0.3	-6.2	-1.7	-2.7	-1.9	-2	6.3		88
KONSTANZ	443	HEITER	N 2	0.1	-1.9	9.3	5.5	0.0	-3	6.3		
WUERZBURG	268	WOLKIG	SSE 13	3.3	-4.6	6.0	3.5	3.0	1	0.3	0.0	
BAD KISSINGEN	262	HEITER	SW 4	3.7	-2.8	5.5	3.6	2.8	0	1.0	0.5	
BAMBERG	239	WOLKIG	SE 9	3.5	-3.0	5.7	3.8	2.9	2		0.1	
COBURG	337	BEDECKT	S 11	4.7	-2.1	4.2	2.6	2.8	2	0.1	0.3	
HOF	567	WOLKIG	SSW 30	2.1	-3.4	1.9	0.6	0.8	-0		1	1
NUERNBERG/FLGH.	319	WOLKIG	S 11	5.6	-4.0	5.8	3.8	2.3	1	0.1	0.0	
WEIDEN	438	BEDECKT	S 15	3.0	-4.7	4.0	2.0	0.9	-1	0.1	0.2	
WEISSENBURG/BAY	422	BEDECKT	SSW 17	4.9	-3.2	6.0	2.8	1.9	2	0.9	0.0	
REGENSBURG	366	WOLKIG	SSE 13	1.9	0.2	7.3	3.2	1.1	-1	1.9	0.0	
AUGSBURG	461	HEITER	WSW 19	4.7	-2.4	8.0	5.0	4.4	3	2.5		
MUENCHEN-RIEM	530	BEDECKT	SW 11	3.4	-5.5	7.8	3.1	0.8	-4	4.7	0.0	
MUEHLDORF	401	BEDECKT	SW 2	1.4	-0.9	8.5	3.5	-0.2	-4	4.3		
PASSAU	409	BEDECKT	ENE 2	-0.2	-1.2	6.8	3.2	-1.5	-3	1.3	0.0	
GR.ARBER	1445	HEITER	WSW 83	-4.6	-9.5	-4.8	-6.0	-5.3	X		0.7	101
KEMPTEN	705	HEITER	SSE 6	0.1	-6.7	6.5	4.0	-0.3	-3	6.3		
OBERSTDORF	810	HEITER	S 2	-3.0	-7.6	9.4	1.2	-3.0	-6	8.7		1
GARMISCH-PARTK.	719	HEITER	STILL	-3.2	-6.0	11.4	2.3	-3.5	-8	10.4		
ZUGSPITZE	2960	HEITER	W 94	-8.6	-19.9	-11.2	-12.3	-11.5	X	10.3		295
HOHENPEISSENBG.	977	WOLKIG	WSW 30	5.3	-18.2	4.6	2.0	1.8	1	7.3		16
WENDELSTEIN	1832	HEITER	WSW 48	0.5	-27.1	-2.2	-4.0	-3.0	-5	8.4		65

A U S K U E N F T E U N D B E R A T U N G E N E R T E I L E N :

LAND HESSEN
WETTERAMT FRANKFURT
FRANKFURTER STR. 135
6050 OFFENBACH/MAIN
TEL. (069) 8062 634/549

LAND BADEN-WUERTTEMBERG (OST)
WETTERAMT STUTTGART
AM SCHNARRENBERG 17
7000 STUTTGART 50
TEL. (0711) 541122

LAND BAYERN (NORD)
WETTERAMT NUERNBERG
FLUGHAFENSTR. 100
8500 NUERNBERG
TEL. (0911) 525001

LAND RHEINLAND-PFALZ/SAARLAND
WETTERAMT TRIER
PETRISBERG
5500 TRIER
TEL. (0651) 45045

LAND BADEN-WUERTTEMBERG (WEST)
WETTERAMT FREIBURG
STEFAN-MEIER-STR. 4
7800 FREIBURG 1
TEL. (0761) 273057

LAND BAYERN (SUED)
WETTERAMT MUENCHEN
BAVARIARING 10
8000 MUENCHEN 2
TEL. (089) 530084-88

F E R N S P R E C H A N S A G E D I E N S T

WAEHLE IM ORTSNETZ
REISEWETTER/WINTERSPORT- ... RUF-NR. 11600 ODER 011600
ALLGEMEINER WETTERBERICHT... RUF-NR. 1164 ODER 01164
STRASSENWETTERVORHERSAGE ... RUF-NR. 1169 ODER 01169
WITTERUNGSHINWEISE
FUER DIE LANDWIRTSCHAFT RUF-NR. 1154 ODER 01154
MEDIZINMETEOROLOGISCHE HINWEISE FUER DAS RHEIN-MAIN-GEBIET ... RUF-NR. (069) 8062888
ABWEICHENDE RUFNUMMERN BITTE DEM AMTLICHEN FERNSPRECHBUCH ENTNEHMEN.

STATION	LUFTDR.		ERDBODEN-ZUSTAND	ERDBODEN-TEMPERATUREN IN GRAD CEL.				EXTREMWERTE DER LUFTTEMPERATUR IN GRAD CELSIUS				
	BAROM. HOEHE IN M AUF NN	IN HPA BEZOGEN		06 UHR TIEFE	20 CM TIEFE	50 CM TIEFE	100CM TIEFE	IN DER DEKADE VOM: 21. 3. - 31. 3.		ABSOL. DATUM		
SCHLESWIG	48	998.5	NASS	1.0	1.8	3.7	3.8	1947-1984	20.2	29.03.1968	-7.2	22.03.1958
HAMBURG	16	1000.5	FEUCHT	1.0	1.4	3.9	4.3	1931-1984	22.3	30.03.1968	-8.8	22.03.1958
BREMEN	5	1001.5	NASS	1.5	2.3	3.6	4.0	1890-1984	23.5	29.03.1968	-10.5	24.03.1899
BERLIN	49	1004.2	FEUCHT	1.4	2.2	3.1	2.6	1909-1984	25.1	30.03.1968	-7.5	22.03.1958
HANNOVER	54	1003.9	FEUCHT	1.8	2.4	4.3	X	1936-1984	23.6	30.03.1968	-9.6	23.03.1958
MUENSTER	71	1004.5	FEUCHT	3.3	3.9	4.7	4.8	1891-1984	24.4	29.03.1968	-9.0	24.03.1899
KASSEL	233	1007.1	FEUCHT	1.6	2.8	4.4	4.2	1951-1984	24.8	30.03.1968	-11.8	23.03.1958
AACHEN	205	1006.8	FEUCHT	3.0	3.4	4.4	5.0	1891-1984	24.4	23.03.1945	-8.3	24.03.1899
HOF	568	1010.7	SCHNEEMATSCH	0.5	1.4	2.1	2.3	1947-1984	21.3	29.03.1968	-13.9	23.03.1958
BAD KISSINGEN	266	1011.4	FEUCHT	1.7	2.2	3.5	3.2	1946-1984	24.1	30.03.1968	-12.4	23.03.1958
KL.FELDBERG/TS.	802	-	SCHNEE	0.1	0.2	0.9	1.5	1936-1984	19.3	30.03.1968	-12.6	23.03.1958
TRIER	273	1011.7	FEUCHT	2.3	3.1	4.8	5.2	1948-1984	23.4	30.03.1968	-8.0	23.03.1958
NUERNBERG	312	1013.5	TROCKEN	1.8	3.0	4.8	5.2	1936-1984	24.0	29.03.1968	-12.5	23.03.1958
KARLSRUHE	145	1013.5	FEUCHT	3.9	5.0	6.7	6.0	1876-1984	24.7	30.03.1968	-8.8	22.03.1899
STUTTGART-ECHT.	419	1015.1	FEUCHT	3.0	3.9	4.9	4.5	1900-1984	22.9	31.03.1913	-9.0	27.03.1901
PASSAU	408	1017.0	FEUCHT	1.5	2.7	3.5	2.8	1948-1984	23.6	22.03.1974	-11.1	23.03.1958
MUENCHEN-RIEM	529	1016.4	TROCKEN	1.3	2.1	2.8	2.6	1940-1984	22.5	30.03.1968	-14.6	23.03.1958
FREIBURG	300	1014.6	FEUCHT	3.1	4.4	6.3	6.2	1949-1984	23.6	25.03.1955	-6.3	24.03.1958
HOHENPEISSENBG.	986	-	SCHNEEMATSCH	-0.2	-0.2	1.0	1.9	1879-1984	21.0	25.03.1945	-16.4	23.03.1883

A U S L A N D

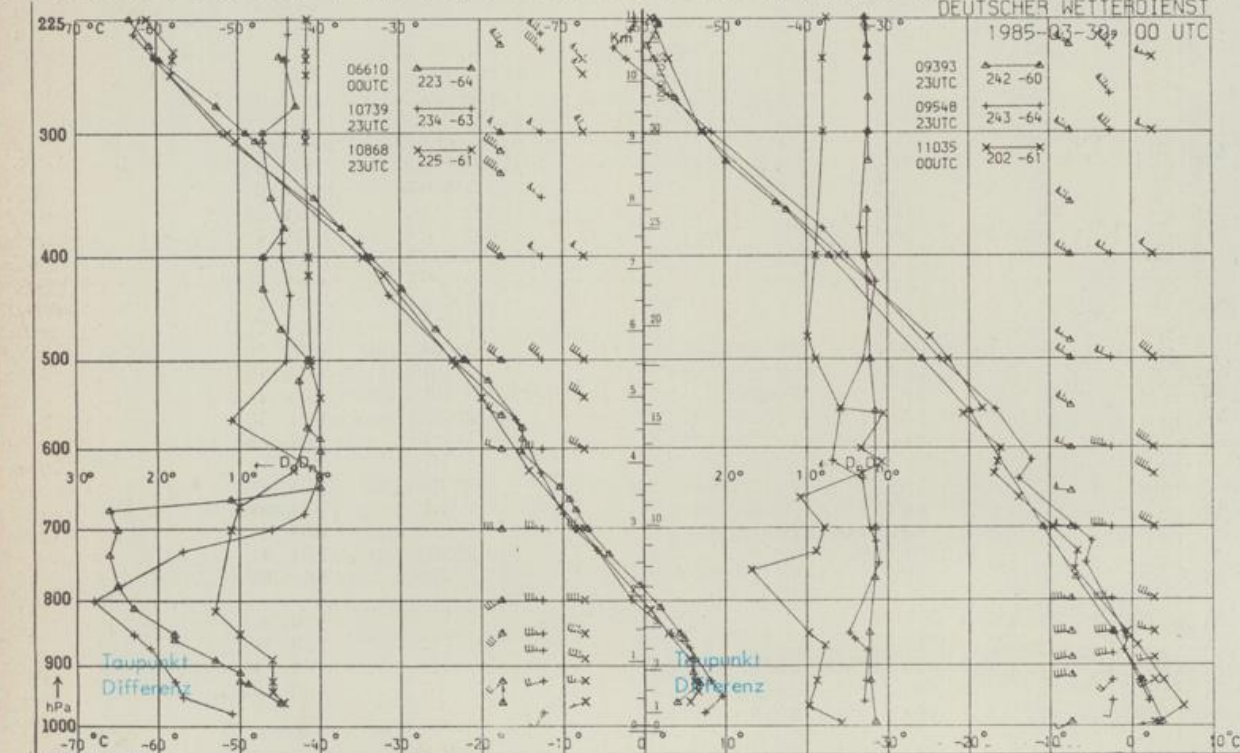
STATION	WETTER	TEMPER.			STATION	WETTER	TEMPER.			STATION	WETTER	TEMPER.			
		WIND IN KM/H	MAX 6 UHR	VOR TAG			WIND IN KM/H	MAX 6 UHR	VOR TAG			WIND IN KM/H	MAX 6 UHR	VOR TAG	
REYKJAVIK	HEITER	NE	33	-6	BARCELONA	WOLKIG	STILL	6	15	PRAG	WOLKIG	WSW	26	5	6
OSLO	WOLKENLOS	WSW	4	-7	MADRID	HEITER	STILL	-1	15	WARSAU	BEDECKT	SW	30	4	5
STOCKHOLM	HEITER	WSW	15	-3	MALLORCA	HEITER	STILL	3	16	MOSKAU	WOLKIG	ESE	15	-1	3
HELSINKI	WOLKIG	SSE	19	-4	LISSABON	HEITER	S	2	9	BELGRAD	HEITER	S	7	3	10
KOPENHAGEN	BEDECKT	WSW	11	-1	LAS PALMAS	WOLKENLOS	N	19	14	BUKAREST	HEITER	STILL	1	X	
AMSTERDAM	REGEN	SW	35	7	ZUERICH	HEITER	W	9	2	ATHEN	REGEN	STILL	12	19	
LONDON	SPRUEHREGEN	SSW	33	9	INNSBRUCK	HEITER	W	11	-1	BOZEN	WOLKENLOS	STILL	1	14	
PARIS	BEDECKT	SW	24	8	WIEN	WOLKIG	S	13	1	ROM	WOLKENLOS	STILL	2	17	

A S T R O N O M I S C H E D A T E N F U E R D E N 31.MAERZ 1985, UHRZEIT IN MESZ

STATION	SONNE		MOND		STATION	SONNE		MOND	
	AUFGANG UHR	UNTERGANG UHR	AUFGANG UHR	UNTERGANG UHR		AUFGANG UHR	UNTERGANG UHR	AUFGANG UHR	UNTERGANG UHR
FRANKFURT	07.04	19.56	13.03	05.12	NUERNBERG	06.55	19.45	12.56	04.59
FREIBURG	07.09	19.57	13.17	05.05	STUTTGART	07.03	19.52	13.07	05.03
MUENCHEN	06.53	19.42	13.02	04.50	TRIER	07.12	20.03	13.08	05.17

M O N D P H A S E 2 T A G E N A C H E R S T E M V I E R T E L

M E S S U N G E N I N D E R F R E I E N A T M O S P H A E R E A M 30.MAERZ 1985 00 UHR



KENN- STATION ZIFFER

06610 PAYERNE
10739 STUTTGART
10868 MUENCHEN - OB.SCHLEISSHEIM
09393 LINDENBERG
09548 MEININGEN
11035 WIEN

BEMERKUNGEN