

Wetterkarte

des Deutschen Wetterdienstes

D 7311 A

Amtsblatt der Wetterämter Frankfurt am Main, Freiburg i. Br., München, Nürnberg, Stuttgart u. Trier

Erscheint täglich
Nur Postbezug
Preis monatl. DM 10,-
zuzüglich Porto

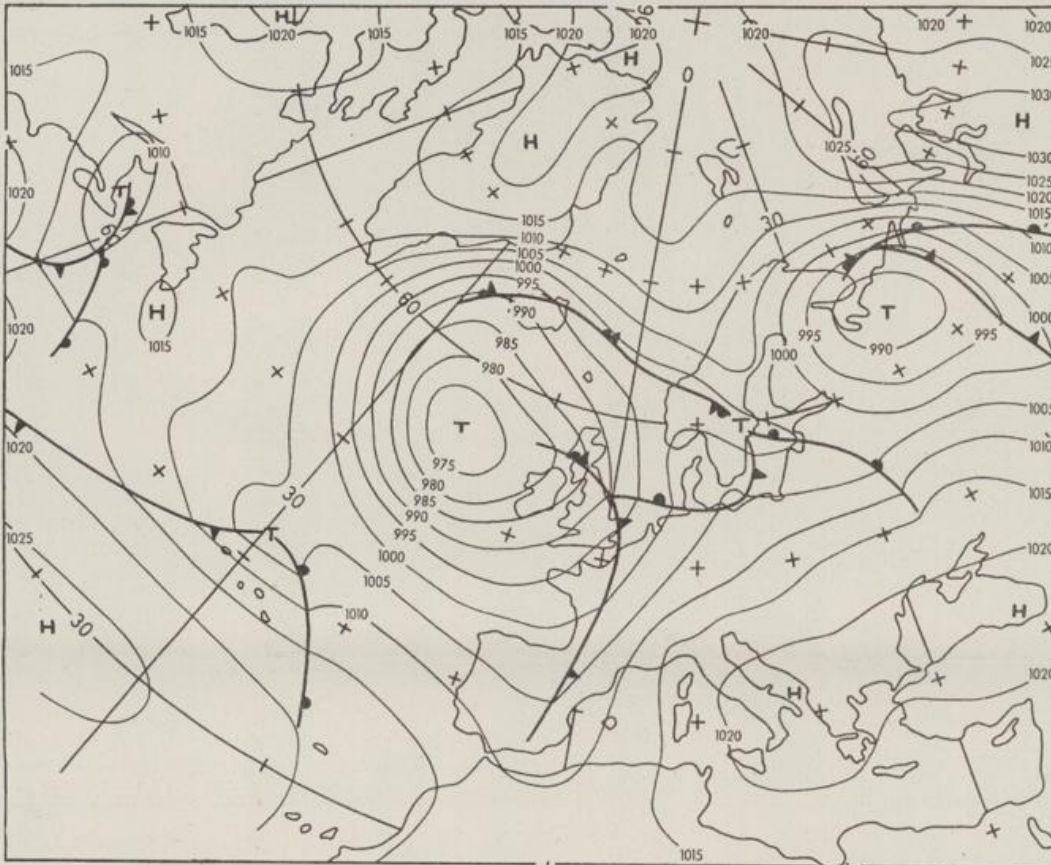
Druck und Verlag: Deutscher Wetterdienst - Wetteramt Frankfurt
Frankfurter Str. 135, 6050 Offenbach a.M., Tel. (069) 8 06 22 81

Bei unregelmäßiger Lieferung sind
Beschwerden schriftlich an das Wetter-
amt Frankfurt zu richten

Jahrgang 1985

Donnerstag, den 04. April 1985

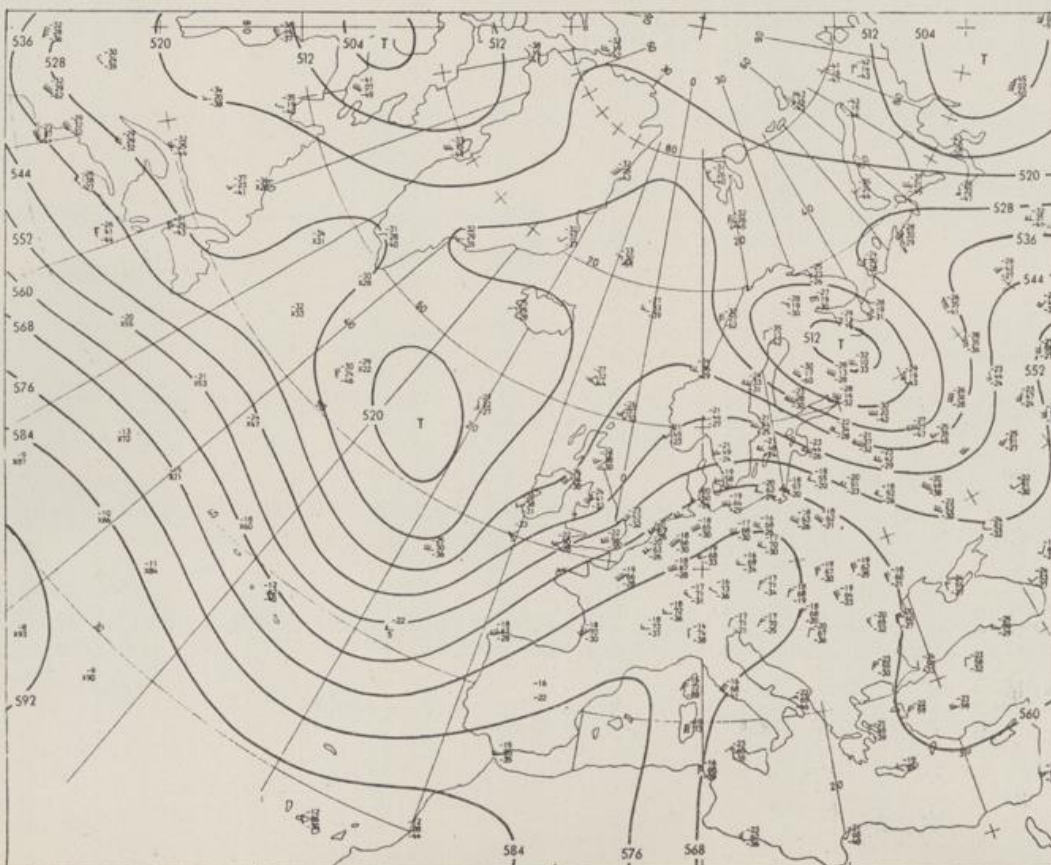
Nummer 94



Bodenwetterkarte
Vorhersage
für den

05.04. 00 Uhr

Zeitangaben außer bei
den astronomischen
Daten in UTC
(Universal Time
Coordinated).
Astronomische Daten
in gesetzlicher Zeit.



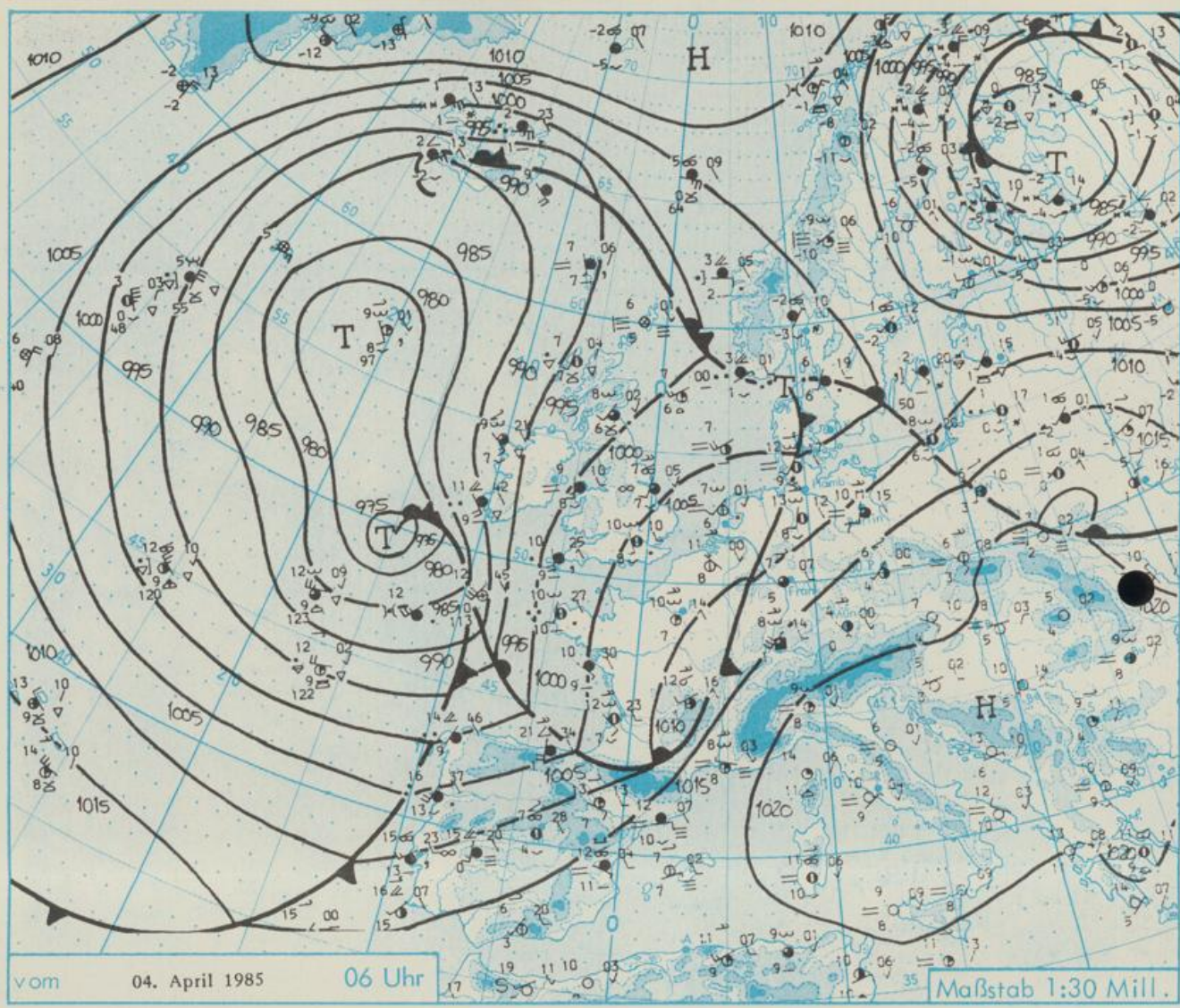
Höhenwetterkarte
(Absolute Topographie 500 hPa
entsprechend ca. 5500 m Höhe)
vom

04.04. 00 Uhr

Maßstab 1:60 Mill.

Wetterkarte des Deutschen Wetterdienstes

- Erläuterungen**
 Schema einer Stations-
 eintragung mit Beispielen
- Gesamtbewertung**
 in Achtern $\frac{1}{8}$ = 4/8
 - Windrichtung**
 in 360 Grad-Einteilung
 Wind aus Ost (E)
 gleich 90° mit 15 Knoten
 - Windgeschwindigkeit**
 in Knoten (1 Kn = 1,852 km/h)
 halbe Feder = 5 Knoten
 ganze Feder = 10 Knoten usw.
 West, 5 Knoten
 - Gegenwärtiges Wetter**
 ☉ Nieselregen ☉ Schnee
 ☉ Schauer ☉ Gewitter
 ☉ Nebel ☉ Dunst
 ☉ Hagel ☉ Schneereiben
 je nach Intensität mehrere
 Symbole bei 1, 2, 3
 - Wetterverlauf** von 01-07 h
 ☉ ☉ ☉ ☉ ☉ ☉ ☉
 - Lufttemperatur** in ganzen
 Grad Celsius in 2 m Höhe
 über Grund, Minus 2°C = -2°C
 - Taupunkttemperatur**
 wie 6.
 - Wassertemperatur**
 in zehntel Grad Celsius
 - Tiefe Wolken**
 unterhalb 2500 m
 ☉ Cumulus ☉ Stratus
 - Mittelhohe Wolken**
 zwischen 2500 und ca. 6000 m
 ☉ Altostratus
 ☉ Cirrus ☉ Cirrostratus
 - Hohe Wolken**
 oberhalb 6000 m
 ☉ Cirrus ☉ Cirrostratus
 - Betrag und Art der 3-tün-
 digen Luftdruckänderung**
 ☉ ☉ ☉ 12 zehntel hPa
 erst gestiegen, dann
 gleichgeblieben
 - Fronten mit Erwärmung, Ab-
 kühlung**
 a) am Boden
 ☉ Warmfront
 ☉ Kaltfront
 ☉ Okklusion
 b) in der Höhe
 ☉ Konvergenzlinie
 ☉ Linien gleichen
 Luftdruckes =
 Isobaren



Wetterlage und Entwicklung

Der größte Teil Deutschlands verbleibt im Bereich subtropischer Warmluft unter Hochdruckeinfluß. Nur der äußerste Norden und Nordwesten wird zeitweise von atlantischen Tiefausläufern gestreift.

Vorhersagen gültig vom Freitag, den 05.04.1985 früh, bis Samstag, den 06.04.1985 früh, für:

Hessen, Rheinland-Pfalz und Saarland

Heiter, zeitweise wolkig und niederschlagsfrei. Höchsttemperaturen 20 bis 25 Grad Celsius. Nachts vielfach klar mit Tiefsttemperaturen um 9 Grad C. Schwacher bis mäßiger Wind aus Süd bis Südwest.

Baden-Württemberg

In Baden tagsüber sonnig, nachts klar. Tageshöchsttemperaturen in den Niederungen zwischen 20 und 25, in 800 bis 1000 m Höhe um 17 Grad C. Tiefstwerte nachts 6 bis 10 Grad C. Schwacher bis mäßiger Südwestwind.

In Württemberg meist sonnig und trocken mit Höchsttemperaturen zwischen 20 und 24, im Bergland um 17 Grad C. Gegen Abend im Südwesten Wolkenaufzug. Nächtliche Tiefstwerte um 8 Grad C. Zeitweise böig auffrischender Südwind.

Nordbayern

Überwiegend heiter und trocken. Tageshöchsttemperaturen 18 bis 22, im höheren Bergland bis 15 Grad C. Nächtliche Tiefstwerte 10 bis 15 Grad C. Vorübergehend etwas auflebender Wind um Südost.

Südbayern

Überwiegend sonnig, vorübergehend leichte Bewölkung. Höchsttemperaturen um 20, in den Alpen in 2000 m Höhe um 10 Grad C. Tiefstwerte nachts um 8 Grad C, örtlich Fröhnebel. Zeitweise mäßiger Wind um Süd.

Weitere Aussichten:

Am Samstag zeitweise stark bewölkt, vereinzelt Schauer. Etwas kühler.

STATION	HOEHE		WIND	T E M P E R A T U R (GRAD CELSIUS)					SONNEN-		NIEDER-		SCHNEE-
	IN M	WETTER		IN	IN	TAU-	MAXIM.	MITTEL	TIEFSTWERT	SCHEIN	SCHLAG	SCHNEE-	
	UEBER NN		IN	2 M	PUNKT	VORTAG	VORTAG	DER NACHT	VORTAG	IN STD.	24 STG.	HOEHE	
			KM/H					2 M	BODEN		IN MM	IN CM	
BERLIN	50	WOLKIG	S 17	10.0	7.1	14.9	12.0	8.7	7	2.9			
SCHLESWIG	43	BEDECKT	SSW 15	11.7	8.8	11.5	8.8	10.9	10				
HELGOLAND	4	HEITER	SW 20	6.7	5.4	8.4	6.2	6.4	6	0.4	1		
EMDEN	5	HEITER	S 13	11.1	8.5	17.0	11.5	10.8	10	0.2			
HAMBURG	16	WOLKIG	SW 13	12.1	8.7	14.0	10.5	10.8	8	0.7	0.0		
BREMEN	3	WOLKIG	S 13	10.5	7.7	17.4	11.9	9.9	7	0.2			
LUECHOW	17	WOLKIG	S 9	9.7	8.0	14.6	11.1	8.9	7	0.7			
OSNABRUECK	95	WOLKIG	SSW 19	14.0	6.8	19.7	15.4	13.3	10	4.5	0.0		
HANNOVER	56	BEDECKT	S 17	13.4	7.8	18.4	12.6	12.1	8	1.8			
ESSEN	154	HEITER	S 17	13.9	6.9	20.5	15.5	13.8	12	7.9			
AACHEN	202	HEITER	S 9	14.8	4.3	21.6	16.9	14.8	12	9.9			
KOELN-BONN	91	WOLKIG	ESE 19	11.1	7.7	22.1	15.4	10.1	7	6.7			
KAHLER ASTEN	839	WOLKIG	SSW 24	8.0	4.9	14.4	9.5	7.8	5	4.6		2	
KASSEL	231	WOLKIG	SSW 17	10.9	5.8	17.7	12.6	10.2	6	6.5			
GIESSEN	186	BEDECKT	S 2	8.6	6.4	18.7	13.3	6.6	3	5.9			
BAD HERSFELD	212	WOLKIG	STILL	5.1	4.0	18.3	12.1	4.9	2	5.4			
WASSERKUPPE	921	WOLKIG	S 28	6.5	0.6	12.9	7.7	6.4	3	4.0		RESTE	
KL.FELDBERG/TS.	805	WOLKIG	S 22	8.6	1.7	13.8	9.2	7.8	4	6.3			
FRANKFURT/FLGH.	111	WOLKIG	STILL	6.6	5.2	19.2	13.5	5.7	2	6.2			
OFFENBACH/MAIN	98	WOLKIG	SE 9	7.5	5.1	20.0	13.3	7.2	X	6.0			
DARMSTADT	108	WOLKIG	STILL	5.2	4.6	19.5	14.2	5.1	1	7.0			
NUERBURG	627	WOLKIG	SW 20	11.0	3.4	16.5	12.5	10.9	10	7.4			
KOBLENZ	96	WOLKIG	S 4	10.2	7.5	21.0	15.2	9.9	X	5.9			
BAD RIEBENBERG	547	BEDECKT	SSE 9	8.8	5.8	16.4	11.2	8.2	5	6.3			
TRIER PETRISBG.	265	WOLKIG	N 2	9.0	6.8	20.8	14.5	9.0	5	8.2			
DEUSELBACH	480	WOLKIG	S 20	13.1	4.1	17.7	14.0	12.3	9	9.2			
WEINBIET	553	WOLKIG	SW 20	12.8	-0.9	17.1	12.1	12.1	9	6.1			
THOLEY	396	HEITER	ENE 2	10.1	5.1	18.1	13.3	9.9	5	7.6			
SAARBRUECKEN	322	WOLKIG	SSW 9	10.7	4.2	18.7	13.4	10.3	5	7.9			
OEHRINGEN	276	BEDECKT	ENE 6	6.8	4.5	18.5	10.6	6.5	2	4.5			
STUTTGART	314	BEDECKT	SSE 13	6.9	2.5	18.9	13.1	6.7	4	7.9			
STUTTGART-ECHT.	396	BEDECKT	S 2	4.3	0.8	18.2	10.8	3.3	2	X			
STOETTEN	734	WOLKIG	S 15	8.8	0.3	15.2	10.8	6.3	3	11.0			
FREUDENSTADT	797	HEITER	SW 9	11.6	-0.7	15.7	10.3	5.7	2	11.3			
KLIPPENECK	973	WOLKIG	S 13	10.6	-0.2	15.3	10.1	6.9	4	11.9			
ULM	522	HEITER	SSW 4	2.0	1.2	18.8	11.0	1.3	-2	10.8			
MANNHEIM	96	WOLKIG	SW 9	5.8	4.1	20.1	12.7	5.8	2	7.2			
KARLSRUHE	112	WOLKIG	STILL	5.4	3.4	21.7	15.3	5.2	2	9.9			
FREIBURG	269	BEDECKT	SE 7	11.2	2.5	21.9	15.6	10.2	6	11.5			
FELDBERG/SCHW.	1486	WOLKIG	SW 52	8.3	0.7	10.0	7.9	7.2	0	11.9		45	
KONSTANZ	443	BEDECKT	STILL	4.4	1.8	19.2	11.5	4.3	1	11.8			
WUERZBURG	268	WOLKIG	SE 4	6.5	3.5	17.5	11.3	5.9	3	6.0			
BAD KISSINGEN	262	NEBEL	NNE 2	3.6	2.9	18.1	12.2	3.5	2	5.6			
BAMBERG	239	WOLKIG	STILL	2.5	1.8	18.1	10.4	1.8	0	7.4			
COBURG	337	BEDECKT	E 2	4.8	4.2	16.0	12.0	4.3	2	4.8			
HOF	567	HEITER	S 19	6.7	2.9	15.0	8.1	3.5	0	7.3			
NUERNBERG/FLGH.	319	WOLKIG	E 6	5.8	3.9	17.3	10.4	3.8	2	9.6			
WEIDEN	438	WOLKIG	ENE 6	1.6	0.6	16.6	10.6	1.6	-1	6.5			
WEISSENBURG/BAY	422	BEDECKT	NNW 2	3.3	2.9	17.0	11.3	2.6	-0	10.8			
REGENSBURG	366	WOLKIG	STILL	2.6	1.7	17.5	11.3	2.4	-1	7.8			
AUGSBURG	461	WOLKIG	SSE 13	1.3	0.3	17.4	9.7	1.3	-0	10.1			
MUENCHEN-RIEM	530	HEITER	SE 2	3.6	0.4	16.5	9.1	0.9	-5	11.1			
MUEHLDOEF	401	WOLKENLOS	NE 4	0.8	0.3	16.0	9.3	0.4	-2	9.0			
PASSAU	409	HEITER	STILL	2.1	1.9	15.0	9.1	1.4	0	8.2			
GR.ARBER	1445	HEITER	SSW 33	4.1	-2.1	4.6	3.1	3.3	X	6.0		78	
KEMPTEN	705	HEITER	SSE 6	4.8	-1.9	17.4	9.0	2.8	0	11.7			
OBERSTDORF	810	HEITER	S 2	1.2	-4.0	18.6	7.2	-0.2	-3	10.7			
GARMISCH-PARTK.	719	HEITER	SW 2	0.3	-2.1	17.9	7.6	-0.6	-4	11.8			
ZUGSPITZE	2960	HEITER	WSW 24	-1.4	-7.6	-0.1	-2.4	-2.2	X	12.1			
HOHENPEISSENBG.	977	HEITER	SW 26	11.4	-3.7	14.6	9.0	7.5	3	11.4		RESTE	
WENDELSTEIN	1832	HEITER	W 39	6.4	-16.2	7.1	3.6	3.5	0	8.8		44	

A U S K U E N F T E U N D B E R A T U N G E N E R T E I L E N :

LAND HESSEN WETTERAMT FRANKFURT FRANKFURTER STR. 135 6050 OFFENBACH/MAIN TEL. (069) 8062 634/549	LAND BADEN-WUERTTEMBERG (OST) WETTERAMT STUTTGART AM SCHNARRENBERG 17 7000 STUTTGART 50 TEL. (0711) 541122	LAND BAYERN (NORD) WETTERAMT NUERNBERG FLUGHAFENSTR. 100 8500 NUERNBERG TEL. (0911) 525001
LAND RHEINLAND-PFALZ/SAARLAND WETTERAMT TRIER PETRISBERG 5500 TRIER TEL. (0651) 45045	LAND BADEN-WUERTTEMBERG (WEST) WETTERAMT FREIBURG STEFAN-MEIER-STR. 4 7800 FREIBURG 1 TEL. (0761) 273057	LAND BAYERN (SUED) WETTERAMT MUENCHEN BAVARIARING 10 8000 MUENCHEN 2 TEL. (089) 530084-88

F E R N S P R E C H A N S A G E D I E N S T

WAEHLE IM ORTSNETZ
 REISEWETTER/WINTERSPORT- ... RUF-NR. 11600 ODER 011600
 ALLGEMEINER WETTERBERICHT... RUF-NR. 1164 ODER 01164
 STRASSENWETTERVORHERSAGE ... RUF-NR. 1169 ODER 01169
 WITTERUNGSHINWEISE
 FUER DIE LANDWIRTSCHAFT RUF-NR. 1154 ODER 01154
 MEDIZINMETEOROLOGISCHE HINWEISE FUER DAS RHEIN-MAIN-GEBIET ... RUF-NR. (069) 806288
 ABWEICHENDE RUFNUMMERN BITTE DEM AMTLICHEN FERNSPRECHBUCH ENTNEHMEN.

STATION	BAROM. HOEHE IN M	LUFTDR. IN HPA BEZOGEN AUF NN	ERDBODEN-ZUSTAND	ERDBODEN-TEMPERATUREN IN GRAD CEL. 06 UHR VORTAGS				EXTREMWERTE DER LUFTTEMPERATUR IN GRAD CELSIUS IN DER DEKADE VOM: 1. 4. - 10. 4.				
				10 CM TIEFE	20 CM TIEFE	50 CM TIEFE	100CM TIEFE	BEOBSACHT.- ZEITRAUM	ABSOL. MAXIM. DATUM	ABSOL. MINIM. DATUM		
SCHLESWIG	48	1006.0	FEUCHT	4.0	4.8	5.5	4.4	1947-1984	21.9	10.04.1952	-6.8	01.04.1952
HAMBURG	16	1008.8	FEUCHT	5.1	4.8	6.0	5.0	1931-1984	24.6	05.04.1946	-7.1	10.04.1941
BREMEN	5	1007.7	FEUCHT	6.2	6.6	6.6	5.0	1890-1984	24.4	05.04.1946	-6.0	05.04.1911
BERLIN	49	1012.4	FEUCHT	7.3	7.3	5.8	4.0	1909-1984	26.4	04.04.1953	-6.7	04.04.1929
HANNOVER	54	1009.8	FEUCHT	6.5	6.7	6.4	X	1936-1984	25.0	05.04.1946	-6.5	02.04.1944
MUENSTER	71	1009.0	FEUCHT	8.2	8.0	6.6	5.7	1891-1984	24.5	09.04.1894	-7.5	03.04.1900
KASSEL	233	1011.7	FEUCHT	6.7	6.8	6.4	4.9	1951-1984	24.3	06.04.1961	-4.1	08.04.1956
AACHEN	205	1009.0	FEUCHT	8.7	8.4	7.4	6.0	1891-1984	27.0	03.04.1946	-4.8	06.04.1911
HOF	568	1016.0	FEUCHT	5.0	5.3	4.4	3.2	1947-1984	22.1	04.04.1953	-11.6	08.04.1956
BAD KISSINGEN	266	1015.3	FEUCHT	6.4	6.7	5.9	4.2	1946-1984	25.9	05.04.1946	-7.3	08.04.1956
KL.FELDBERG/TS.	802	-	FEUCHT	3.5	3.5	3.3	2.3	1936-1984	19.0	06.04.1961	-8.9	01.04.1958
TRIER	273	1011.6	FEUCHT	8.3	8.3	7.7	6.3	1948-1984	23.6	06.04.1961	-4.6	09.04.1977
NUERNBERG	312	1016.4	TROCKEN	7.0	7.7	7.2	6.0	1936-1984	25.5	04.04.1953	-8.5	08.04.1956
KARLSRUHE	145	1014.1	TROCKEN	7.5	8.5	9.2	7.0	1876-1984	26.9	06.04.1961	-5.2	02.04.1958
STUTTART-ECHT.	419	1015.3	TROCKEN	7.2	7.7	6.4	5.3	1900-1984	26.2	10.04.1928	-7.6	09.04.1941
PASSAU	408	1018.5	FEUCHT	5.8	6.2	5.2	3.6	1948-1984	25.1	07.04.1961	-6.1	08.04.1956
MUENCHEN-RIEM	529	1017.8	TROCKEN	3.8	5.4	4.1	3.4	1940-1984	24.8	04.04.1953	-7.6	08.04.1956
FREIBURG	300	1013.3	FEUCHT	8.1	8.6	7.9	6.8	1949-1984	27.5	06.04.1961	-3.3	07.04.1956
HOHENPEISSENBG.	986	-	SCHNEEMATSCH	3.4	3.6	2.4	2.1	1879-1984	22.4	06.04.1961	-11.0	08.04.1905

A U S L A N D

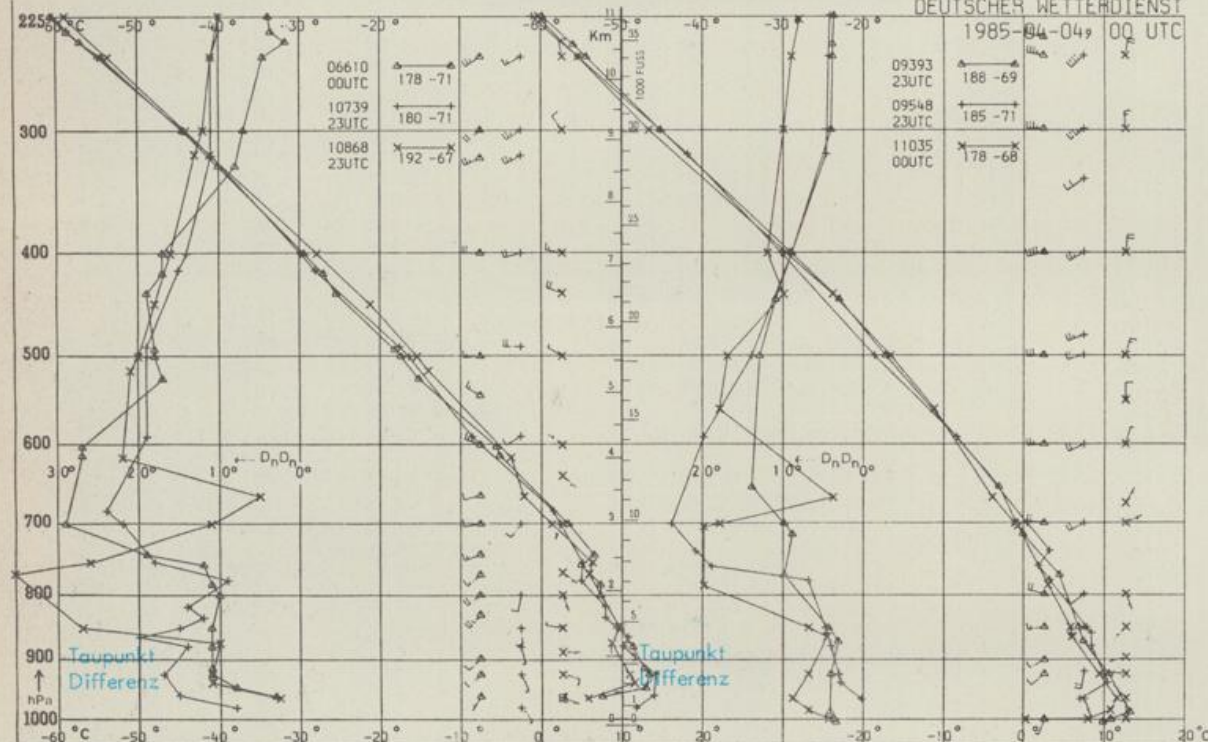
STATION	WETTER	TEMPER. WIND			STATION	WETTER	TEMPER. WIND			STATION	WETTER	TEMPER. WIND			
		IN	6 UHR	MAX VOR TAG			IN	6 UHR	MAX VOR TAG			IN	6 UHR	MAX VOR TAG	
REYKJAVIK	BEDECKT	N	24	2	5 BARCELONA	BEDECKT	E	19	12	19 PRAG	HEITER	SW	7	6	15
OSLO	BEDECKT	NNE	6	-1	6 MADRID	BEDECKT	STILL	7	25	25 WARSCHAU	WOLKIG	S	7	6	13
STOCKHOLM	BEDECKT	SW	7	1	7 MALLORCA	HEITER	ENE	6	7	19 MOSKAU	WOLKENLOS	W	15	0	9
HELSINKI	HEITER	W	15	-1	4 LISSABON	BEDECKT	SW	30	15	22 BELGRAD	WOLKENLOS	S	4	10	20
KOPENHAGEN	WOLKIG	WSW	22	9	9 LAS PALMAS	WOLKENLOS	NNE	22	20	31 BUKAREST	WOLKIG	STILL	9	20	
AMSTERDAM	HEITER	WSW	13	9	19 ZUERICH	WOLKIG	NW	4	4	19 ATHEN	BEDECKT	STILL	11	19	
LONDON	BEDECKT	SSE	11	10	19 INNSBRUCK	HEITER	W	6	4	19 BOZEN	WOLKIG	STILL	7	23	
PARIS	HEITER	STILL	10	22	WIEN	WOLKENLOS	ESE	15	7	16 ROM	WOLKENLOS	NE	11	10	17

A S T R O N O M I S C H E D A T E N F U E R D E N 5. APRIL 1985, UHRZEIT IN MESZ

STATION	SONNE		MOND		STATION	SONNE		MOND	
	AUFGANG UHR	UNTERGANG UHR	AUFGANG UHR	UNTERGANG UHR		AUFGANG UHR	UNTERGANG UHR	AUFGANG UHR	UNTERGANG UHR
FRANKFURT	06.53	20.03	20.13	07.09	NUERNBERG	06.44	19.53	20.03	07.00
FREIBURG	06.59	20.04	20.15	07.14	STUTTART	06.52	20.00	20.10	07.08
MUENCHEN	06.43	19.49	20.00	06.59	TRIER	07.01	20.11	20.18	07.14

M O N D P H A S E V O L L M O N D

M E S S U N G E N I N D E R F R E I E N A T M O S P H A E R E A M 4. APRIL 1985 00 UHR



DEUTSCHER WETTERDIENST
1985-04-04 00 UTC

- KENN- STATION ZIFFER
- 06610 PAYERNE
 - 10739 STUTTART
 - 10868 MUENCHEN - OB. SCHLEISSHEIM
 - 09393 LINDENBERG
 - 09548 MEININGEN
 - 11035 WIEN

BEMERKUNGEN

Dieser Karte liegt die Beilage Nr. 12/1985 bei.