

Wetterkarte

des Deutschen Wetterdienstes

D 7311 A

Amtsblatt der Wetterämter Frankfurt am Main, Freiburg i. Br., München, Nürnberg, Stuttgart u. Trier

Erscheint täglich
Nur Postbezug
Preis monatl. DM 10,-
zuzüglich Porto

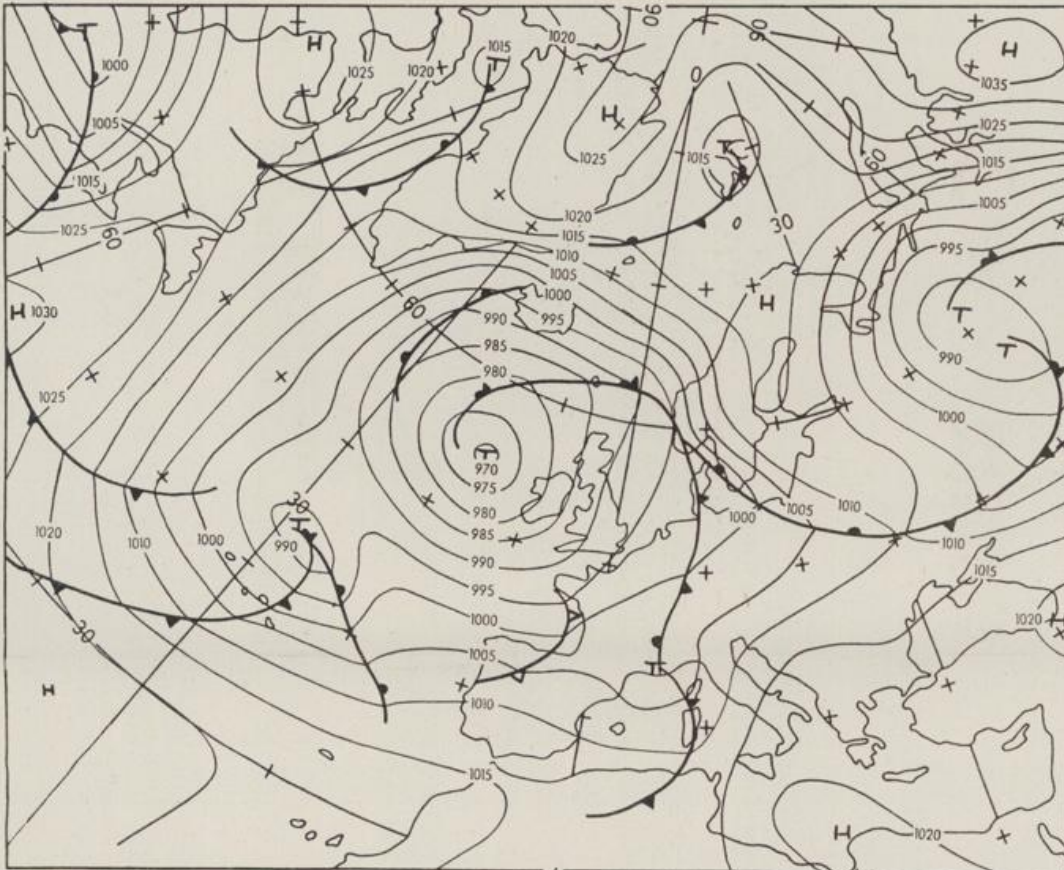
Druck und Verlag: Deutscher Wetterdienst - Wetteramt Frankfurt
Frankfurter Str. 135, 6050 Offenbach a. M., Tel. (059) 8 06 22 81

Bei unregelmäßiger Lieferung sind
Beschwerden schriftlich an das Wetter-
amt Frankfurt zu richten

Jahrgang 1985

Freitag, den 05. April 1985

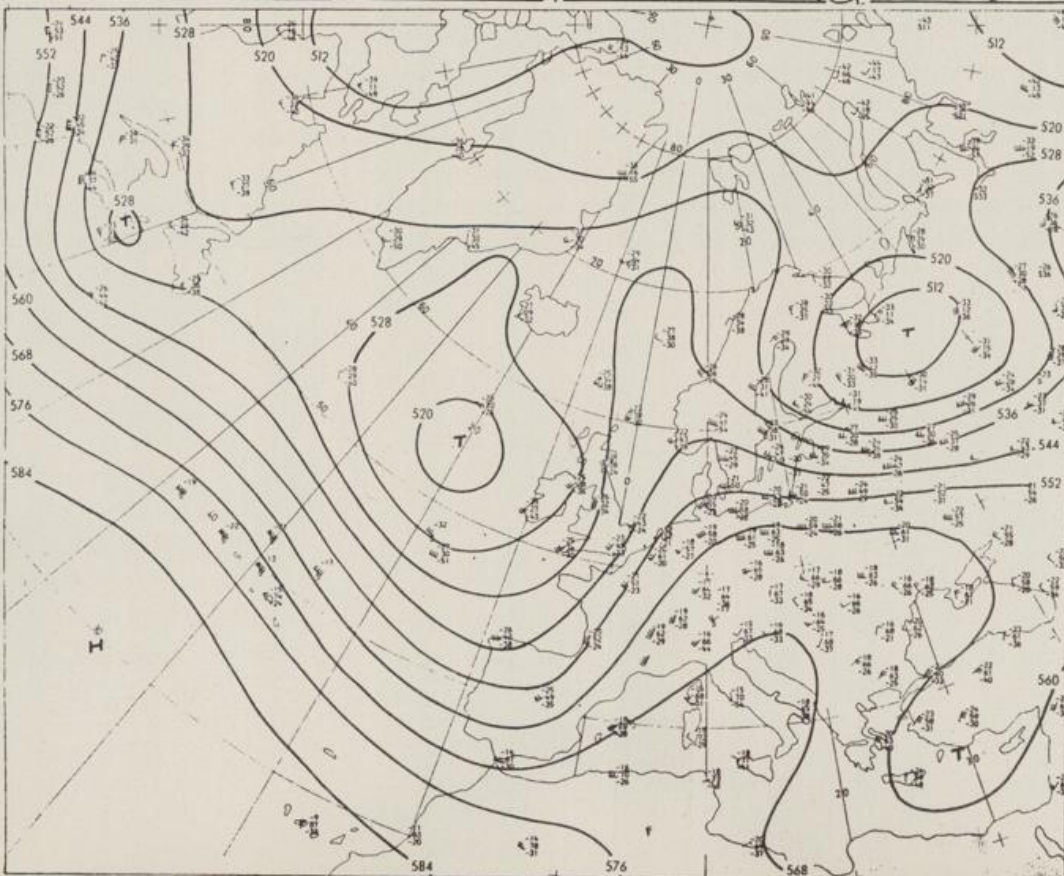
Nummer 95



Bodenwetterkarte
Vorhersage
für den

06.04. 00 Uhr

Zeitangaben außer bei
den astronomischen
Daten in UTC
(Universal Time
Coordinated).
Astronomische Daten
in gesetzlicher Zeit.



Höhenwetterkarte
(Absolute Topographie in 500 hPa
entsprechend ca. 5500 m Höhe)
vom

05.04. 00 Uhr

Maßstab 1:60 Mill.

STATION	HOEHE IN M UEBER NN	WETTER	WIND IN KM/H	T E M P E R A T U R (GRAD CELSIUS)				SONNEN- NIEDER-		SCHNEE- HOEHE IN CM		
				IN 2 M	TAU- PUNKT	MAXIM. VORTAG	MITTEL VORTAG	TIEFSTWERT DER NACHT 2 M	BODEN		SCHEIN VORTAG IN STD.	SCHLAG 24 STG. IN MM
BERLIN	50	BEDECKT	SSE 7	10.9	6.2	22.9	16.7	10.3	6	10.0		
SCHLESWIG	43	WOLKIG	E 9	6.0	5.5	14.9	11.4	6.0	6	6.9	0.0	
HELGOLAND	4	REGEN	WSW 7	7.0	5.3	9.6	6.6	4.9	5	6.5	0.0	
EMDEN	5	BEDECKT	SSW 13	12.4	8.3	17.7	12.6	10.9	9	6.4		
HAMBURG	16	BEDECKT	S 4	10.1	8.9	18.9	15.1	9.1	7	8.8		
BREMEN	3	WOLKIG	S 7	10.3	7.3	20.1	15.0	9.0	6	9.1		
LUECHOW	17	WOLKIG	STILL	6.7	6.5	21.8	15.3	6.5	5	9.3		
OSNABRUECK	95	BEDECKT	S 4	13.1	5.7	22.6	18.6	13.1	9	9.7		
HANNOVER	56	BEDECKT	SW 7	14.1	5.8	23.2	17.0	13.6	9	9.0		
ESSEN	154	REGEN	SSE 9	13.9	5.5	23.1	18.6	13.9	11	9.1	0.0	
AACHEN	202	BEDECKT	S 11	14.4	4.0	23.6	19.2	14.4	13	7.8		
KOELN-BONN	91	REGEN	SE 11	14.9	5.2	24.6	19.7	13.0	11	8.5	0.0	
KAHLER ASTEN	839	BEDECKT	SW 22	9.5	2.2	18.2	13.2	9.4	7	7.8		RESTE
KASSEL	231	BEDECKT	SSW 11	13.7	6.3	22.6	16.5	13.2	11	9.2		
GIESSEN	186	BEDECKT	E 6	11.8	6.4	22.7	17.0	11.8	8	9.1		
BAD HERSFELD	212	BEDECKT	STILL	9.8	6.3	23.2	14.1	9.5	6	8.2		
WASSERKUPPE	921	BEDECKT	W 26	8.8	2.8	17.2	12.2	8.6	7	7.7		RESTE
KL.FELDBERG/TS.	805	BEDECKT	WSW 20	9.6	0.7	16.9	13.4	9.2	8	6.9		
FRANKFURT/FLGH.	111	BEDECKT	S 11	13.3	4.8	23.7	15.4	12.2	8	9.1		
OFFENBACH/MAIN	98	BEDECKT	SW 22	14.1	3.4	24.1	16.0	12.9	X	8.7	0.1	
DARMSTADT	108	BEDECKT	S 17	14.3	3.6	24.1	16.1	12.8	7	9.0		
NUERBURG	627	BEDECKT	SW 22	10.1	2.3	19.4	15.1	10.1	10	8.0		
KOBLENZ	96	BEDECKT	SW 6	15.8	2.5	24.5	18.3	15.8	X	8.3		
BAD AARIENBERG	547	BEDECKT	S 7	11.2	1.7	19.3	14.1	10.6	7	8.1		
TRIER PETRISBG.	265	BEDECKT	SSW 15	13.1	2.7	23.5	17.0	12.8	10	7.0		
DEUSELBACH	480	BEDECKT	S 6	11.1	2.5	20.7	16.7	11.0	9	6.4		
WEINBIET	553	BEDECKT	WSW 43	12.7	-0.8	21.6	17.3	12.7	12	8.4		
THOLEY	396	WOLKIG	SSW 13	10.9	3.7	21.4	16.4	10.9	8	9.0		
SAARBRUECKEN	322	WOLKIG	SSW 11	12.4	3.3	22.4	17.1	12.2	8	9.4		
OEHRINGEN	276	BEDECKT	SE 4	9.0	6.0	23.0	15.4	9.0	6	9.2		
STUTTGART	314	WOLKIG	SSE 6	10.1	4.8	23.8	17.2	10.1	9	8.9		
STUTTGART-ECHT.	396	BEDECKT	S 2	7.0	2.9	24.7	14.4	6.7	5	X		
STOETTEN	734	BEDECKT	S 7	12.5	-0.7	21.2	15.4	11.7	4	9.7		
FREUDENSTADT	797	HEITER	SW 6	8.4	3.8	20.7	15.6	8.4	5	9.4		
KLIPPENECK	973	WOLKIG	S 13	11.5	-2.5	20.2	14.4	9.7	7	10.6		
ULM	522	WOLKIG	WNW 4	5.6	3.3	23.5	13.5	5.6	1	10.3		
MANNHEIM	96	BEDECKT	SSE 7	11.5	5.3	24.5	15.6	10.9	6	9.2		
KARLSRUHE	112	BEDECKT	SE 4	12.9	4.5	25.9	16.9	11.5	7	9.2		
FREIBURG	269	WOLKIG	ESE 4	11.6	4.3	26.2	18.4	11.3	7	9.1		
FELDBERG/SCHW.	1486	WOLKIG	S 26	7.7	0.6	12.6	10.1	7.7	0	9.2		40
KONSTANZ	443	WOLKIG	W 9	6.6	4.5	23.0	13.4	6.6	4	9.7		
WUERZBURG	268	BEDECKT	ESE 7	8.7	5.9	22.8	15.4	8.7	7	9.1		
BAD KISSINGEN	262	BEDECKT	WNW 2	7.8	6.0	23.3	13.8	7.3	5	8.5		
BAMBERG	239	BEDECKT	STILL	6.6	5.4	23.0	12.9	6.3	5	9.4		
COBURG	337	BEDECKT	STILL	7.8	6.4	20.7	13.2	7.8	6	9.0		
HOF	567	BEDECKT	S 11	9.7	4.4	19.4	12.0	7.1	3	9.9		
NUERNBERG/FLGH.	319	BEDECKT	ESE 11	8.3	6.2	22.4	14.5	7.0	5	10.0		
WEIDEN	438	HEITER	STILL	4.3	3.4	20.2	11.8	3.6	1	10.6		
WEISSENBURG/BAY	422	BEDECKT	STILL	6.9	3.4	22.2	15.1	6.6	4	10.7		
REGENSBURG	366	WOLKIG	NNW 2	5.2	3.5	21.0	12.6	4.4	1	10.8		
AUGSBURG	461	HEITER	SSE 6	4.7	2.2	22.6	12.4	4.6	3	11.2		
MUENCHEN-RIEM	530	WOLKIG	SE 4	3.8	2.0	23.2	12.8	3.5	-3	11.8		
MUEHLDORF	401	WOLKIG	STILL	3.8	2.9	22.1	12.8	3.0	0	9.4		
PASSAU	409	HEITER	NE 4	3.5	2.8	20.7	11.3	3.3	2	11.0		
GR.ARBER	1445	HEITER	SW 7	10.2	-4.9	11.9	8.1	8.5	X	12.5		74
KEMPTEN	705	WOLKIG	ESE 7	2.2	0.4	22.4	12.3	2.2	-0	11.6		
OBERSTDORF	810	WOLKIG	S 7	6.3	-1.9	23.0	9.2	3.5	0	10.8		
GARMISCH-PARTK.	719	WOLKIG	WSW 2	3.2	-0.5	24.3	10.7	2.9	-2	12.0		
ZUGSPITZE	2960	HEITER	SE 9	-1.6	-12.2	9.3	1.2	-3.2	X	12.4		240
HOHENPEISSENBG.	977	HEITER	S 13	11.6	-3.9	21.1	14.6	11.0	7	11.8		RESTE
WENDELSTEIN	1832	HEITER	STILL	6.7	-6.6	12.0	8.8	6.4	1	10.8		39

A U S K U E N F T E U N D B E R A T U N G E N E R T E I L E N :

LAND HESSEN WETTERAMT FRANKFURT FRANKFURTER STR. 135 6050 OFFENBACH/MAIN TEL. (069) 8062 634/549	LAND BADEN-WUERTTEMBERG (OST) WETTERAMT STUTTGART AM SCHNARRENBERG 17 7000 STUTTGART 50 TEL. (0711) 541122	LAND BAYERN (NORD) WETTERAMT NUERNBERG FLUGHAFENSTR. 100 8500 NUERNBERG TEL. (0911) 525001
LAND RHEINLAND-PFALZ/SAARLAND WETTERAMT TRIER PETRISBERG 5500 TRIER TEL. (0651) 45045	LAND BADEN-WUERTTEMBERG (WEST) WETTERAMT FREIBURG STEFAN-MEIER-STR. 4 7800 FREIBURG 1 TEL. (0761) 273057	LAND BAYERN (SUED) WETTERAMT MUENCHEN BAVARIARING 10 8000 MUENCHEN 2 TEL. (089) 530084-88

F E R N S P R E C H A N S A G E D I E N S T

WAEHLE IM ORTSNETZ
 REISEWETTER/WINTERSPORT- ... RUF-NR. 11600 ODER 011600
 ALLGEMEINER WETTERBERICHT... RUF-NR. 1164 ODER 01164
 STRASSENWETTERVORHERSAGE ... RUF-NR. 1169 ODER 01169
 WITTERUNGSHINWEISE
 FUER DIE LANDWIRTSCHAFT RUF-NR. 1154 ODER 01154
 MEDIZINMETEOROLOGISCHE HINWEISE FUER DAS RHEIN-MAIN-GEBIET ... RUF-NR. (069) 8062888
 ABWEICHENDE RUFNUMMERN BITTE DEM AMTLICHEN FERNSPRECHBUCH ENTNEHMEN.

STATION	LUFTDR. BAROM. IN HPA HOEHE BEZOGEN IN M AUF NN	ERDBODEN-ZUSTAND	ERDBODEN-TEMPERATUREN IN GRAD CEL. 06 UHR VORTAGS				EXTREMWERTE DER LUFTTEMPERATUR IN GRAD CELSIUS IN DER DEKADE VOM: 1. 4. - 10. 4.				
			10 CM TIEFE	20 CM TIEFE	50 CM TIEFE	100CM TIEFE	BEOBSCHT.- ZEITRAUM	ABSOL. MAXIM.	ABSOL. MINIM.	DATUM	DATUM
SCHLESWIG	48 1000.9	FEUCHT	8.0	7.4	5.6	4.6	1947-1984	21.9	10.04.1952	-6.8	01.04.1952
HAMBURG	16 1001.3	FEUCHT	8.1	6.7	6.3	5.2	1931-1984	24.6	05.04.1946	-7.1	10.04.1941
BREMEN	5 1001.2	FEUCHT	8.2	8.1	7.3	5.3	1890-1984	24.4	05.04.1946	-6.0	05.04.1911
BERLIN	49 1003.2	FEUCHT	7.4	7.7	6.6	4.4	1909-1984	26.4	04.04.1953	-6.7	04.04.1929
HANNOVER	54 1002.1	TROCKEN	8.9	8.6	7.3	X	1936-1984	25.0	05.04.1946	-6.5	02.04.1944
MUENSTER	71 1001.3	FEUCHT	9.3	9.5	7.2	5.9	1891-1984	24.5	09.04.1894	-7.5	03.04.1900
KASSEL	233 1002.5	TROCKEN	8.1	8.2	7.2	5.0	1951-1984	24.3	06.04.1961	-4.1	08.04.1956
AACHEN	205 1001.4	TROCKEN	10.5	10.2	8.5	6.5	1891-1984	27.0	03.04.1946	-4.8	06.04.1911
HOF	568 1005.4	FEUCHT	4.3	4.5	5.9	5.3	1947-1984	22.1	04.04.1953	-11.6	08.04.1956
BAD KISSINGEN	266 1005.2	TROCKEN	6.4	6.7	5.9	4.2	1946-1984	25.9	05.04.1946	-7.3	08.04.1956
KL.FELDBERG/TS.	802 -	FEUCHT	4.8	5.0	4.7	2.7	1936-1984	19.0	06.04.1961	-8.9	01.04.1958
TRIER	273 1002.7	FEUCHT	8.8	9.6	8.9	6.7	1948-1984	23.6	06.04.1961	-4.6	09.04.1977
NUERNBERG	312 1006.5	TROCKEN	6.4	7.4	7.8	6.3	1936-1984	25.5	04.04.1953	-8.5	08.04.1956
KARLSRUHE	145 1004.9	TROCKEN	8.3	9.5	10.1	7.3	1876-1984	26.9	06.04.1961	-5.2	02.04.1958
STUTTGART-ECHT.	419 1005.9	TROCKEN	8.2	8.9	7.0	5.4	1900-1984	26.2	10.04.1928	-7.6	09.04.1941
PASSAU	408 1008.6	FEUCHT	4.8	5.2	5.5	3.9	1948-1984	25.1	07.04.1961	-6.1	08.04.1956
MUENCHEN-RIEM	529 1008.4	TROCKEN	4.0	5.9	5.5	3.8	1940-1984	24.8	04.04.1953	-7.6	08.04.1956
FREIBURG	300 1004.3	FEUCHT	8.8	9.3	8.4	7.1	1949-1984	27.5	06.04.1961	-3.3	07.04.1956
HOHENPEISSENBG.	986 -	SCHNEEMATSCH	4.2	4.7	2.8	2.4	1879-1984	22.4	06.04.1961	-11.0	08.04.1905

A U S L A N D

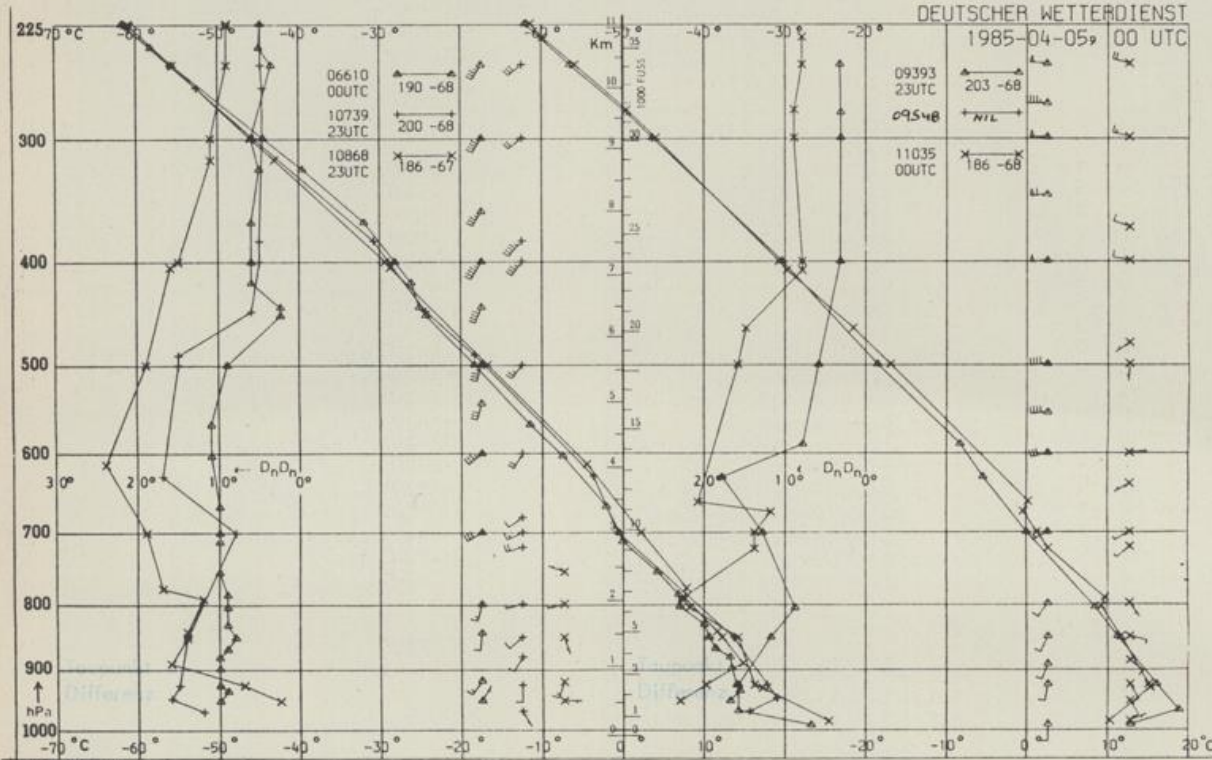
STATION	WETTER	TEMPER. WIND			STATION	WETTER	TEMPER. WIND			STATION	WETTER	TEMPER. WIND					
		IN KM/H	6 UHR	MAX VOR TAG			IN KM/H	6 UHR	MAX VOR TAG			IN KM/H	6 UHR	MAX VOR TAG			
REYKJAVIK	WOLKIG	ENE	9	5	7	BARCELONA	REGEN	N	26	11	15	PRAG	HEITER	SW	15	7	20
OSLO	BEDECKT	STILL	0	4	MADRID	BEDECKT	SW	22	7	21	WARSAU	WOLKIG	UML	7	10	20	
STOCKHOLM	HEITER	STILL	0	3	MALLORCA	WOLKIG	WSW	19	14	23	MOSKAU	SCHNEEFALL	W	7	1	7	
HELSINKI	SCHNEEFALL	WNW	11	-1	4	LISSABON	BEDECKT	WSW	9	12	16	BELGRAD	WOLKENLOS	S	11	14	22
KOPENHAGEN	BEDECKT	E	30	3	17	LAS PALMAS	WOLKIG	NNE	30	19	27	BUKAREST	WOLKENLOS	STILL	7	20	
AMSTERDAM	BEDECKT	WSW	13	12	18	ZUERICH	HEITER	WNW	7	6	23	ATHEN	HEITER	STILL	11	19	
LONDON	WOLKIG	SSW	6	9	17	INNSBRUCK	HEITER	W	15	5	21	BOZEN	WOLKENLOS	STILL	5	21	
PARIS	REGEN	SE	4	11	24	WIEN	HEITER	ESE	11	8	21	ROM	WOLKENLOS	E	7	8	20

A S T R O N O M I S C H E D A T E N F U E R D E N 6. APRIL 1985, UHRZEIT IN MESZ

STATION	SONNE		MOND		STATION	SONNE		MOND	
	AUFGANG UHR	UNTERGANG UHR	AUFGANG UHR	UNTERGANG UHR		AUFGANG UHR	UNTERGANG UHR	AUFGANG UHR	UNTERGANG UHR
FRANKFURT	06.51	20.05	21.43	07.27	NUERNBERG	06.42	19.54	21.32	07.19
FREIBURG	06.57	20.06	21.43	07.34	STUTTGART	06.50	20.01	21.39	07.27
MUENCHEN	06.41	19.50	21.28	07.19	TRIER	06.59	20.12	21.48	07.32

M O N D P H A S E 1 TAG NACH VOLLMOND

M E S S U N G E N I N D E R F R E I E N A T M O S P H A E R E A M 5. APRIL 1985 00 UHR



KENN- STATION ZIFFER

06610 PAYERNE
10739 STUTTGART
10868 MUENCHEN - OB.SCHLEISSHEIM
09393 LINDENBERG
09548 MEININGEN
11035 WIEN

BEMERKUNGEN