

Wetterkarte

des Deutschen Wetterdienstes

D 7311 A

Amtsblatt der Wetterämter Frankfurt am Main, Freiburg i. Br., München, Nürnberg, Stuttgart u. Trier

Erscheint täglich
Nur Postbezug
Preis monatl. DM 10,-
zuzüglich Porto

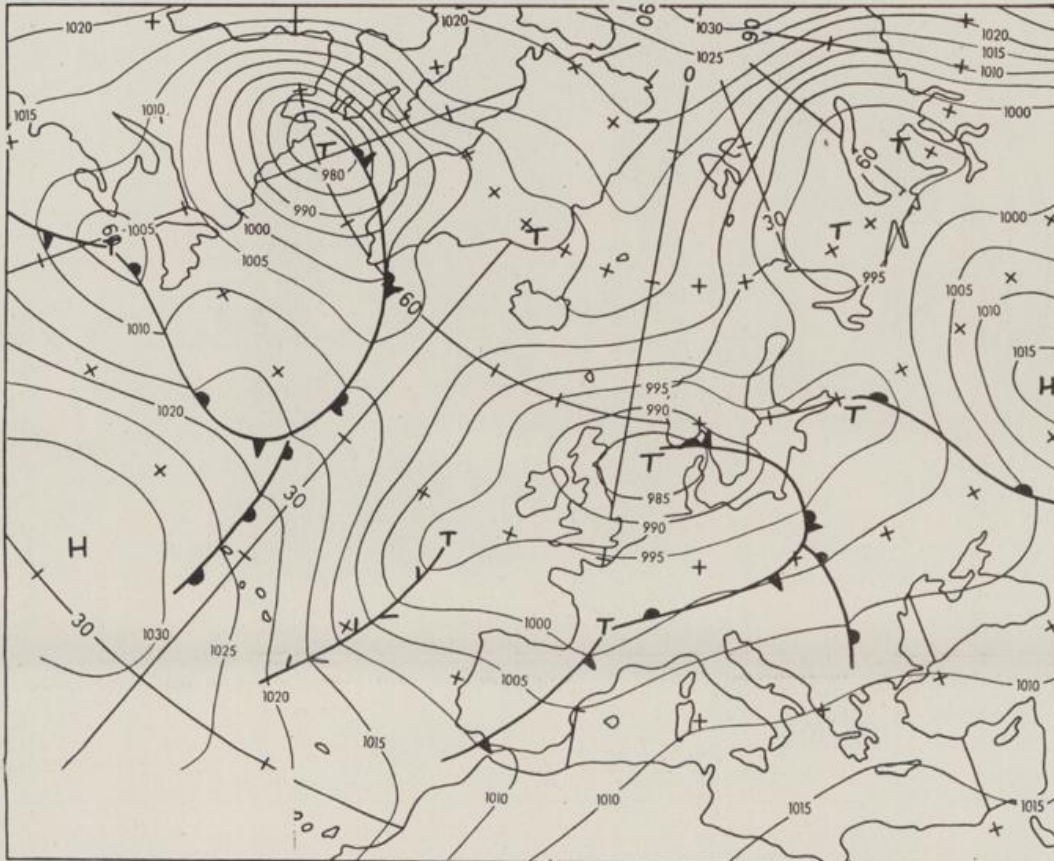
Druck und Verlag: Deutscher Wetterdienst - Wetteramt Frankfurt
Frankfurter Str. 135, 6050 Offenbach o.M., Tel. (0 69) 8 06 22 81

Bei unregelmäßiger Lieferung sind
Beschwerden schriftlich an das Wetteramt Frankfurt zu richten

Jahrgang 1985

Montag, den 08. April 1985

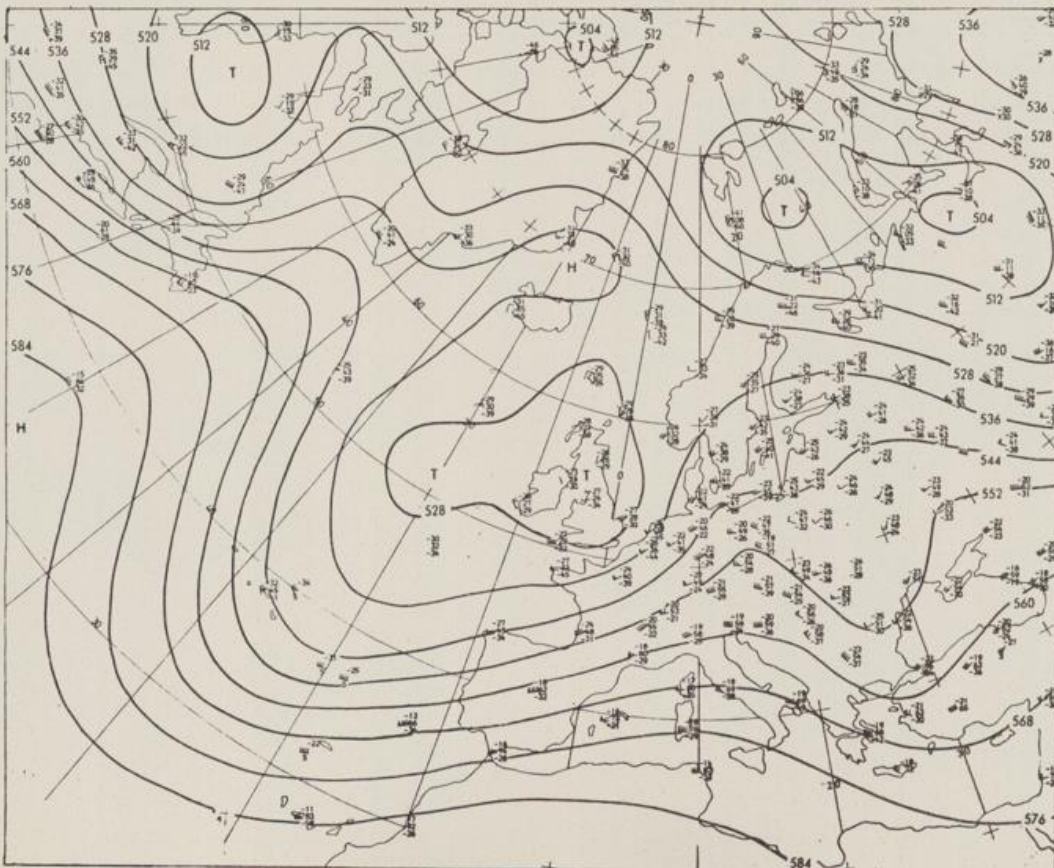
Nummer 98



Bodenwetterkarte
Vorhersage
für den

09.04. 00 Uhr

Zeitangaben außer bei den astronomischen Daten in UTC (Universal Time Coordinated).
Astronomische Daten in gesetzlicher Zeit.



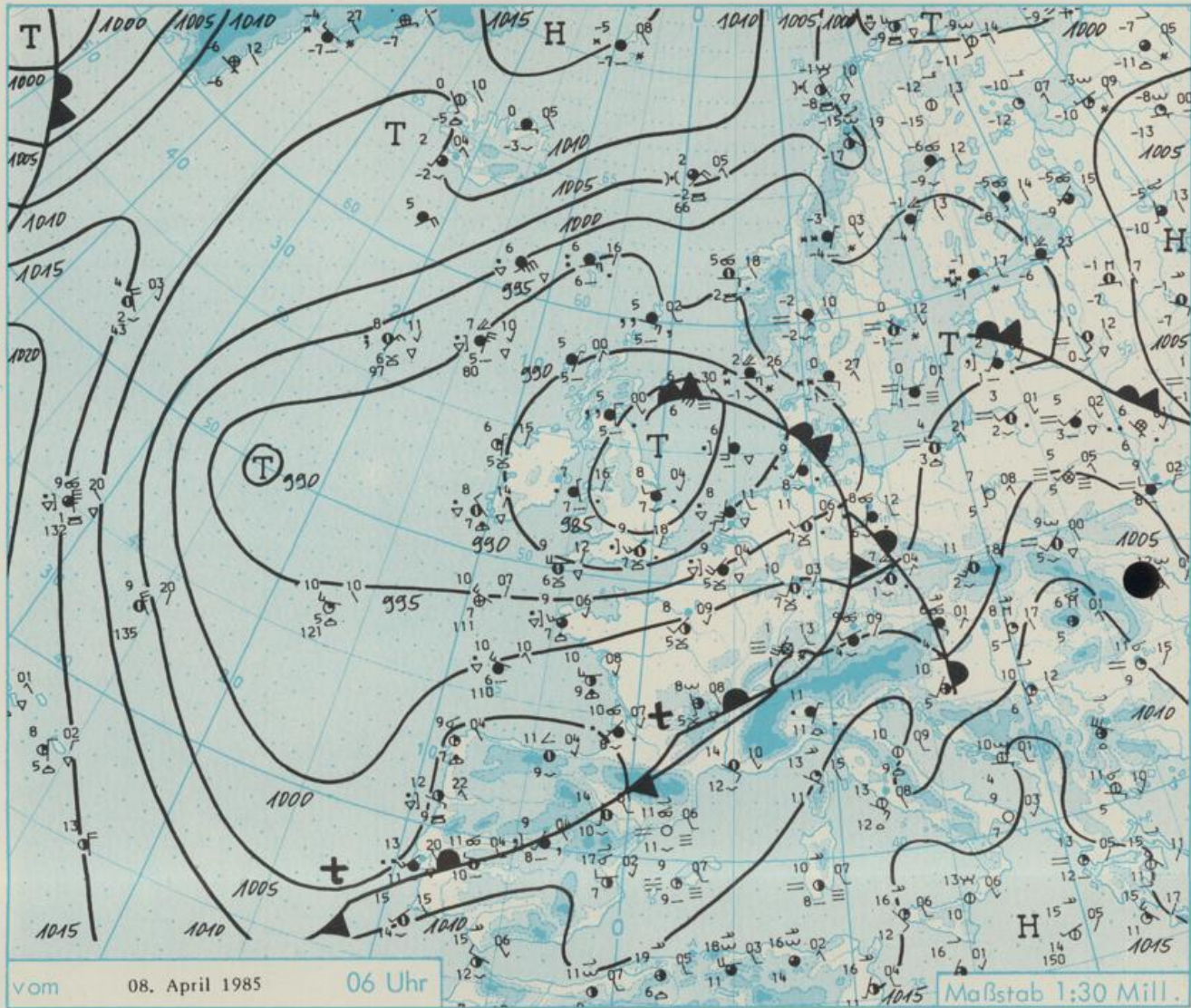
Höhenwetterkarte
(Absolute Topographie 500 hPa
entsprechend ca. 5500 m Höhe)
vom

08.04. 00 Uhr

Maßstab 1:60 Mill.

Wetterkarte des Deutschen Wetterdienstes

- Erläuterungen:**
 Schema einer Stationseintragung mit Beispielen
1. Gesamtbewöckung in Achtern (A) = 4/8
 2. Windrichtung in 360 Grad Einteilung (W) Wind aus Ost (E) gleich 90° mit 15 Knoten
 3. Windgeschwindigkeit in Knoten (1 Kn = 1,852 km/h) halbe Feder = 5 Knoten ganze Feder = 10 Knoten usw. West, 5 Knoten
 4. Gegenwärtiges Wetter:
 * Nieseln * Regen * Schnee
 ☼ Schauer ☼ Gewitter
 ☼ Nebel ☼ Dunst
 ▲ Hagel + Schneetreiben
 je nach Intensität mehrere Symbole bei * * *
 5. Wetterverlauf von 01-07 h
 + = 1 * * * + ☼ ☼
 6. Lufttemperatur in ganzen Grad Celsius in 2 m Höhe über Grund. Minus 2°C = -2°C
 7. Taupunkttemperatur wie 6.
 8. Wassertemperatur in zehntel Grad Celsius
 9. Tiefe Wolken unterhalb 2500 m
 ☼ Cumulus ☼ Stratus
 10. Mithöhe Wolken zwischen 2500 und ca 6000 m
 ☼ Altimcumulus ☼ Altostratus
 11. Hohe Wolken oberhalb 6000 m
 ☼ Cirrus ☼ Cirrostratus
 12. Betrag und Art der 3-stündigen Luftdruckänderung
 12 zehntel hPa erst gestiegen, dann gleichgeblieben
- Fronten mit Erwärmung, Abkühlung
 a) am Boden
 ☼ Warmfront
 ☼ Kaltfront
 ☼ Okklusion
 b) in der Höhe
 ☼ Konvergenzlinie
 ☼ Linien gleichen Luftdruckes = Isobaren



Wetterlage für Hessen, Rheinland-Pfalz und Saarland, Baden-Württemberg, Nordbayern und Südbayern

Das Tief mit Kern über der mittleren Nordsee verlagert sich nur wenig ostwärts. Seine Kaltfront liegt parallel zur südwestlichen Höhenströmung und kommt daher unter Wellenbildung nur zögernd südwärts voran. Sie wird am Dienstag - zumindest anfangs - das Wetter in Süddeutschland beeinflussen. Hinter diesem Tiefausläufer fließt frische Meeresluft nach Mitteleuropa ein.

W E T T E R M E L D U N G E N V O M 8. APRIL 1985 06 UHR

STATION	HOEHE IN M UEBER NN	WETTER	WIND IN KM/H	T E M P E R A T U R (GRAD CELSIUS)					SONNEN- SCHEIN VORTAG IN STD.	NIEDER- SCHLAG 24 STG. IN MM	SCHNEE- HOEHE IN CM	
				IN 2 M	TAU- PUNKT	MAXIM. VORTAG	MITTEL VORTAG	TIEFSTWERT DER NACHT 2 M				BODEN
BERLIN	50	REGEN	S 15	8.3	5.5	11.6	9.4	7.0	7		2	
SCHLESWIG	43	REGEN	SSW 11	8.6	7.5	11.7	8.8	8.2	8	1.1	2	
HELGOLAND	4	BEDECKT	SSW 26	6.6	5.0	5.8	5.8	5.2	5		1	
EMDEN	5	WOLKIG	S 26	9.9	6.6	12.6	10.0	9.2	8	0.5	2	
HAMBURG	16	WOLKIG	SW 20	9.3	7.9	12.3	8.6	8.9	8	1.7	2	
BREMEN	3	WOLKIG	SSW 17	9.5	6.9	12.5	10.2	9.3	8	0.5	0.5	
LUECHOW	17	BEDECKT	SSW 13	8.9	7.7	11.9	9.1	8.1	7	0.9	4	
OSNABRUECK	95	BEDECKT	SSW 13	9.1	6.1	13.3	10.0	8.5	7	0.7	4	
HANNOVER	56	BEDECKT	WSW 19	10.8	6.7	13.5	11.2	9.6	8	1.4	1	
ESSEN	154	WOLKIG	SW 30	9.5	5.0	12.8	9.2	8.5	7	3.1	7	
AACHEN	202	HEITER	SW 26	9.0	4.2	12.3	8.6	8.5	7	2.7	9	
KOELN-BONN	91	WOLKIG	SSW 19	10.0	6.3	14.3	9.5	8.5	8	5.2	11	
KAHLER ASTEN	839	BEDECKT	SW 35	4.4	3.5	9.7	4.6	3.8	4	3.5	7	RESTE
KASSEL	231	BEDECKT	S 20	9.2	7.3	13.9	9.6	9.2	7	3.3	1	
GIESSEN	186	BEDECKT	S 15	9.7	6.6	14.6	10.0	8.6	6	6.5	7	
BAD HERSFELD	212	BEDECKT	WSW 13	9.6	6.7	15.0	9.8	8.5	7	5.1	4	
WASSERKUPPE	921	BEDECKT	W 44	4.1	4.1	9.4	5.7	4.1	4	4.7	5	RESTE
KL.FELDBERG/TS.	805	IN WOLKEN	WSW 28	4.8	4.8	8.7	5.3	4.2	4	5.0	9	
FRANKFURT/FLGH.	111	BEDECKT	SSW 19	10.4	7.3	14.9	10.7	9.0	4	6.6	11	
OFFENBACH/MAIN	98	BEDECKT	SW 26	10.2	7.3	15.3	2.0	9.3	X	6.1	6	
DARMSTADT	108	BEDECKT	S 20	10.4	7.1	15.8	11.6	9.4	8	5.9	6	
NUERBURG	627	BEDECKT	WSW 30	5.5	3.8	9.0	5.1	5.3	5	3.4	18	
KOBLENZ	96	BEDECKT	WSW 9	11.0	5.4	15.0	10.5	8.8	X	5.4	8	
BAD AARIENBERG	547	BEDECKT	SW 22	5.9	5.1	10.5	6.5	5.3	5	4.3	12	
TRIER PETRISBG.	265	BEDECKT	SW 30	8.6	5.8	13.0	7.6	7.6	7	1.9	14	
DEUSELBACH	480	BEDECKT	SW 24	7.1	4.3	10.9	6.7	6.8	6	2.6	13	
WEINBIET	553	WOLKIG	WSW 50	6.9	4.4	12.6	8.4	6.9	6	3.9	2	
THOLEY	396	BEDECKT	SW 28	7.8	5.4	12.4	7.8	7.7	7	2.1	15	
SAARBRUECKEN	322	BEDECKT	WSW 24	8.7	6.7	15.6	8.5	7.8	7	2.6	11	
OEHRINGEN	276	BEDECKT	WSW 15	10.3	3.9	18.5	12.9	9.2	8	7.1	0.3	
STUTTGART	314	BEDECKT	SE 2	9.5	3.9	17.4	13.1	9.5	8	8.8	0.4	
STUTTGART-ECHT.	396	WOLKIG	SW 20	9.5	3.4	17.4	12.4	8.8	8	X	0.5	
STOETTEN	734	BEDECKT	S 15	6.1	3.2	14.6	9.9	5.9	5	9.6	0.7	
FREUDENSTADT	797	WOLKIG	WSW 9	4.6	3.2	14.8	9.2	4.6	4	8.3	10	
KLIPPENECK	973	BEDECKT	SSE 15	4.1	2.2	13.5	9.6	3.7	3	10.7	5	
ULM	522	REGEN	SSW 13	6.4	5.6	16.9	10.0	6.4	3	11.1	5	
MANNHEIM	96	BEDECKT	SW 19	10.0	7.9	16.5	14.6	9.9	8	5.5	4	
KARLSRUHE	112	WOLKIG	SW 26	10.4	5.6	18.1	13.9	9.7	8	5.4	3	
FREIBURG	269	BEDECKT	SW 17	10.9	3.7	21.5	16.6	9.2	7	8.4	13	
FELDBERG/SCHW.	1486	IN WOLKEN	SSW 50	0.6	0.6	7.8	5.0	-0.2	-1	8.9	16	36
KONSTANZ	443	REGEN	ESE 7	6.9	6.4	17.6	10.6	6.9	5	11.1	8	
WUERZBURG	268	WOLKIG	SSW 11	9.5	5.7	16.5	11.1	8.9	7	7.0	0.5	
BAD KISSINGEN	262	BEDECKT	SSW 13	9.4	6.4	16.2	10.3	8.2	6	6.5	2	
BAMBERG	239	BEDECKT	SE 13	10.7	6.4	16.5	11.7	9.6	8	8.3		
COBURG	337	BEDECKT	SSW 11	9.8	7.3	14.2	10.9	9.1	7	6.8	0.1	
HOF	567	WOLKIG	SSW 35	7.8	4.6	12.4	7.9	6.0	4	4.8		
NUERNBERG/FLGH.	319	BEDECKT	S 7	10.1	6.4	16.2	11.1	9.6	9	7.7	0.0	
WEIDEN	438	BEDECKT	S 11	6.8	5.1	14.8	10.0	8.3	4	6.7		
WEISSENBURG/BAY	422	BEDECKT	SSW 19	8.5	5.1	15.3	11.1	8.2	7	9.1	0.0	
REGENSBURG	366	BEDECKT	S 15	8.2	5.0	17.1	10.9	7.9	7	9.6		
AUGSBURG	461	REGEN	WSW 26	8.4	4.9	16.6	3.0	6.5	5	10.8	0.2	
MUENCHEN-RIEM	530	BEDECKT	WSW 19	9.0	4.0	16.9	10.5	7.1	2	11.0		
MUEHLDORF	401	BEDECKT	WSW 7	9.4	5.3	16.0	10.0	5.4	3	9.4		
PASSAU	409	BEDECKT	SSE 2	4.9	3.4	15.3	9.7	3.9	2	7.4		
GR.ARBER	1445	BEDECKT	WSW 48	1.6	0.3	3.0	1.2	1.6	X	4.0	0.1	63
KEMPTEN	705	BEDECKT	WSW 6	7.0	3.9	16.9	8.3	5.6	3	11.3		
OBERSTDORF	810	REGEN	W 2	6.8	2.5	18.2	7.6	4.5	1	10.0	0.1	
GARMISCH-PARTK.	719	BEDECKT	E 4	7.0	2.9	18.4	8.8	4.5	1	11.5		
ZUGSPITZE	2960	BEDECKT	WSW 74	-3.6	-6.6	-3.0	-5.3	-6.3	X	10.6	0.0	235
HOHENPEISSENBG.	977	BEDECKT	WNW 20	5.1	3.0	15.6	9.5	4.9	5	11.5		
WENDELSTEIN	1832	IN WOLKEN	WSW 19	0.7	0.4	6.3	2.8	0.3	-0	10.1		32

A U S K U E N F T E U N D B E R A T U N G E N E R T E I L E N :

LAND HESSEN WETTERAMT FRANKFURT FRANKFURTER STR. 135 6050 OFFENBACH/MAIN TEL. (069) 8062 634/549	LAND BADEN-WUERTTEMBERG (OST) WETTERAMT STUTTGART AM SCHNARRENBERG 17 7000 STUTTGART 50 TEL. (0711) 541122	LAND BAYERN (NORD) WETTERAMT NUERNBERG FLUGHAFENSTR. 100 8500 NUERNBERG TEL. (0911) 525001
LAND RHEINLAND-PFALZ/SAARLAND WETTERAMT TRIER PETRISBERG 5500 TRIER TEL. (0651) 45045	LAND BADEN-WUERTTEMBERG (WEST) WETTERAMT FREIBURG STEFAN-MEIER-STR. 4 7800 FREIBURG 1 TEL. (0761) 273057	LAND BAYERN (SUED) WETTERAMT MUENCHEN BAVARIARING 10 8000 MUENCHEN 2 TEL. (089) 530084-88

F E R N S P R E C H A N S A G E D I E N S T

WAEHLE IM ORTSNETZ
 REISEWETTER/WINTERSPORT- ... RUF-NR. 11600 ODER 011600
 ALLGEMEINER WETTERBERICHT... RUF-NR. 1164 ODER 01164
 STRASSENWETTERVORHERSAGE ... RUF-NR. 1169 ODER 01169
 WITTERUNGSHINWEISE
 FUER DIE LANDWIRTSCHAFT RUF-NR. 1154 ODER 01154
 MEDIZINMETEOROLOGISCHE HINWEISE FUER DAS RHEIN-MAIN-GEBIET ... RUF-NR. (069) 8062888
 ABWEICHENDE RUFNUMMERN BITTE DEM AMTLICHEN FERNSPRECHBUCH ENTNEHMEN.

STATION	BAROM. IN HPA HOEHE BEZOGEN IN M AUF NN	LUFTDR. ERDBODEN- ZUSTAND	ERDBODEN-TEMPERATUREN IN GRAD CEL. 06 UHR VORTAGS				EXTREMWERTE DER LUFTTEMPERATUR IN GRAD CELSIUS IN DER DEKADE VOM: 1. 4. - 10. 4.					
			10 CM TIEFE	20 CM TIEFE	50 CM TIEFE	100CM TIEFE	BEOBSACHT.- ZEITRAUM	ABSOL. MAXIM.	DATUM	ABSOL. MINIM.	DATUM	
SCHLESWIG	48	992.1	FEUCHT	6.5	6.9	6.8	5.5	1947-1984	21.9	10.04.1952	-6.8	01.04.1952
HAMBURG	16	993.7	FEUCHT	6.9	6.9	7.9	6.0	1931-1984	24.6	05.04.1946	-7.1	10.04.1941
BREMEN	5	993.8	FEUCHT	9.1	9.5	9.2	6.6	1890-1984	24.4	05.04.1946	-6.0	05.04.1911
BERLIN	49	996.7		8.8	9.0	8.4	6.0	1909-1984	26.4	04.04.1953	-6.7	04.04.1929
HANNOVER	54	995.4	FEUCHT	10.0	X	9.7	X	1936-1984	25.0	05.04.1946	-6.5	02.04.1944
MUENSTER	71	995.0	FEUCHT	9.2	10.0	8.9	7.2	1891-1984	24.5	09.04.1894	-7.5	03.04.1900
KASSEL	233	997.3	FEUCHT	7.9	9.0	9.0	6.3	1951-1984	24.3	06.04.1961	-4.1	08.04.1956
AACHEN	205	996.2	FEUCHT	7.9	8.8	9.0	7.7	1891-1984	27.0	03.04.1946	-4.8	06.04.1911
HOF	568	999.1	FEUCHT	6.3	7.4	6.9	4.8	1947-1984	22.1	04.04.1953	-11.6	08.04.1956
BAD KISSINGEN	266	1000.0	FEUCHT	8.0	8.6	8.6	6.0	1946-1984	25.9	05.04.1946	-7.3	08.04.1956
KL.FELDBERG/TS.	802	-	FEUCHT	4.4	5.0	5.6	4.1	1936-1984	19.0	06.04.1961	-8.9	01.04.1958
FRIER	273	999.5	FEUCHT	7.9	8.6	9.4	8.0	1948-1984	23.6	06.04.1961	-4.6	09.04.1977
NUERNBERG	312	1002.2	TROCKEN	8.1	8.6	9.0	7.5	1936-1984	25.5	04.04.1953	-8.5	08.04.1956
KARLSRUHE	145	1001.1	FEUCHT	8.7	9.9	11.0	8.7	1876-1984	26.9	06.04.1961	-5.2	02.04.1958
STUTTGART-ECHT.	419	1001.8	FEUCHT	8.7	9.4	8.6	6.5	1900-1984	26.2	10.04.1928	-7.6	09.04.1941
PASSAU	408	1004.9	FEUCHT	7.4	8.4	6.9	4.6	1948-1984	25.1	07.04.1961	-6.1	08.04.1956
MUENCHEN-RIEM	529	1004.7	FEUCHT	6.5	7.6	7.1	4.7	1940-1984	24.8	04.04.1953	-7.6	08.04.1956
FREIBURG	300	1002.2	FEUCHT	8.0	9.0	9.4	7.9	1949-1984	27.5	06.04.1961	-3.3	07.04.1956
HOHENPEISSENBG.	986	-	TROCKEN	4.5	5.3	4.6	X	1879-1984	22.4	06.04.1961	-11.0	08.04.1905

A U S L A N D

STATION	WETTER	TEMPER.			STATION	WETTER	TEMPER.			STATION	WETTER	TEMPER.			
		WIND IN KM/H	6 UHR	MAX VOR TAG			WIND IN KM/H	6 UHR	MAX VOR TAG			WIND IN KM/H	6 UHR	MAX VOR TAG	
REYKJAVIK	HEITER	E	11	0	5 BARCELONA	WOLKENLOS	STILL	11	19	PRAG	BEDECKT	SW	11	7	14
OSLO	BEDECKT	SE	4	-2	3 MADRID	BEDECKT	SSW	11	9	17 WARSCHAU	WOLKENLOS	S	7	7	16
STOCKHOLM	BEDECKT	NW	4	0	1 MALLORCA	NEBEL	STILL	9	20	MOSKAU	BEDECKT	SE	15	-1	3
HELSINKI	SCHNEEFALL	E	11	-1	1 LISSABON	REGEN	SW	24	13	15 BELGRAD	HEITER	S	7	10	19
KOPENHAGEN	REGEN	ESE	22	2	6 LAS PALMAS	HEITER	STILL	17	24	BUKAREST	HEITER	STILL	11	23	
AMSTERDAM	SCHAUER	SSW	46	9	11 ZUERICH	REGEN	SE	13	7	18 ATHEN	HEITER	NW	7	15	22
LONDON	BEDECKT	SW	30	9	14 INNSBRUCK	SCHAUER	WNW	11	6	16 BOZEN	REGEN	STILL	9	20	
PARIS	HEITER	SW	17	8	13 WIEN	BEDECKT	ESE	13	6	16 ROM	HEITER	ESE	30	13	18

A S T R O N O M I S C H E D A T E N F U E R D E N 9. APRIL 1985, UHRZEIT IN MESZ

STATION	SONNE		MOND		STATION	SONNE		MOND	
	AUFGANG UHR	UNTERGANG UHR	AUFGANG UHR	UNTERGANG UHR		AUFGANG UHR	UNTERGANG UHR	AUFGANG UHR	UNTERGANG UHR
FRANKFURT	06.45	20.10	00.42	08.45	NUERNBERG	06.36	19.59	00.30	08.38
FREIBURG	06.51	20.10	00.37	08.59	STUTTGART	06.44	20.05	00.35	08.50
MUENCHEN	06.35	19.55	00.22	08.44	TRIER	06.53	20.17	00.47	08.50

M O N D P H A S E 3 T A G E V O R L E T Z T E M V I E R T E L

M E S S U N G E N I N D E R F R E I E N A T M O S P H A E R E A M 8. APRIL 1985 00 UHR

