

Wetterkarte

des Deutschen Wetterdienstes

D 7311 A

Amtsblatt der Wetterämter Frankfurt am Main, Freiburg i. Br., München, Nürnberg, Stuttgart u. Trier

Erscheint täglich
Nur Postbezug
Preis monatl. DM 10,-
zuzüglich Porto

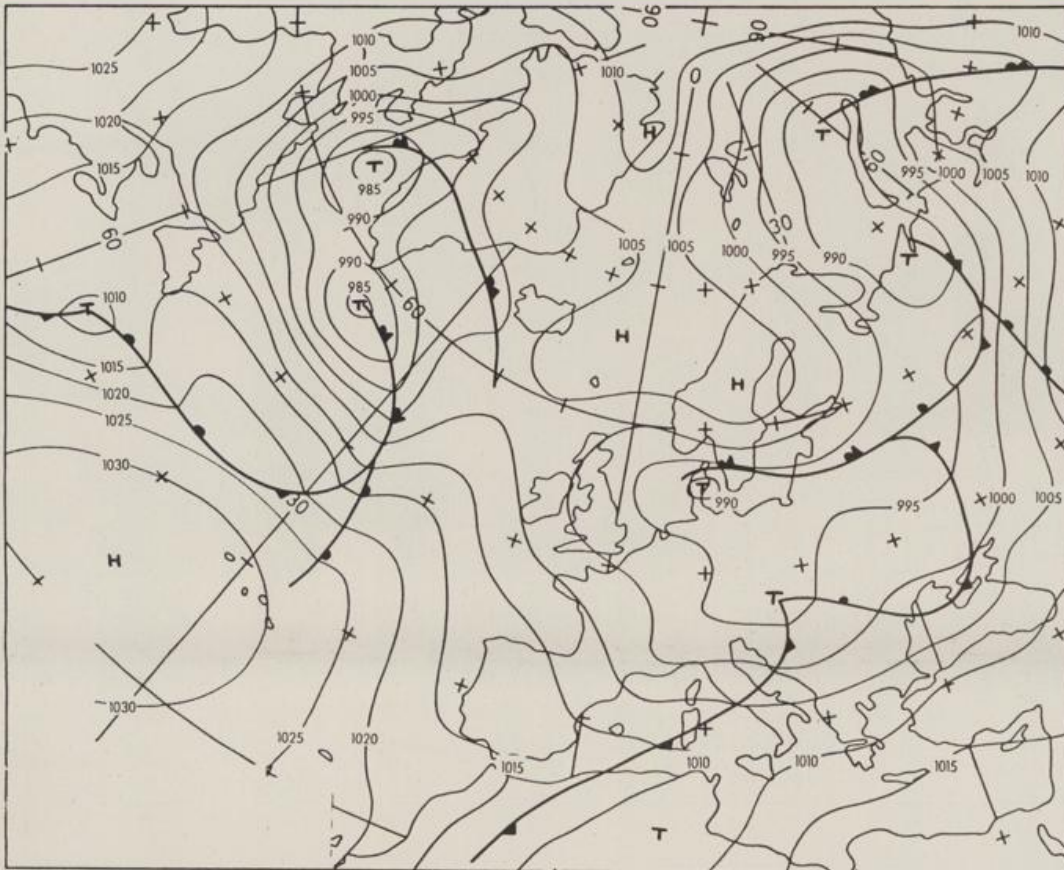
Druck und Verlag: Deutscher Wetterdienst - Wetteramt Frankfurt
Frankfurter Str. 135, 6050 Offenbach a.M., Tel. (0 69) 8 06 22 81

Bei unregelmäßiger Lieferung sind
Beschwerden schriftlich an das Wetteramt Frankfurt zu richten

Jahrgang 1985

Dienstag, den 09. April 1985

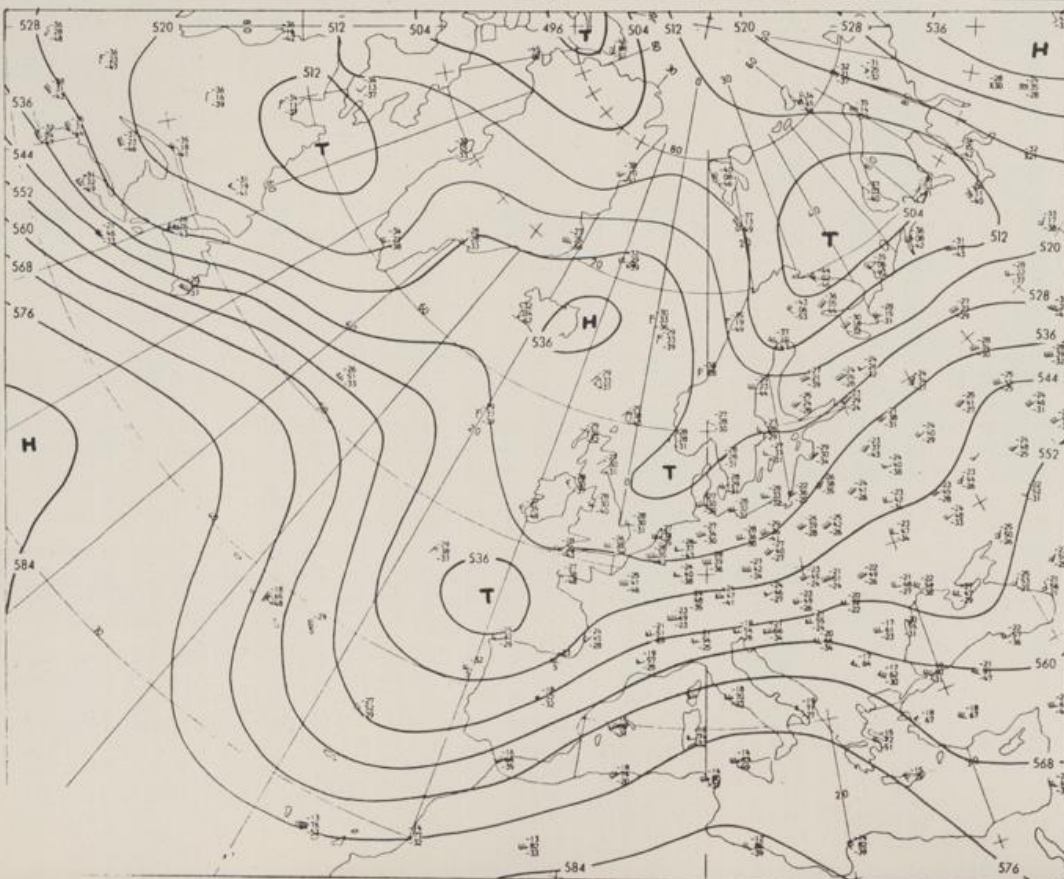
Nummer 99



Bodenwetterkarte
Vorhersage
für den

10.04. 00 Uhr

Zeitangaben außer bei
den astronomischen
Daten in UTC
(Universal Time
Coordinated).
Astronomische Daten
in gesetzlicher Zeit.



Höhenwetterkarte
(Absolute Topographie 500 hPa
entsprechend ca. 5500 m Höhe)
vom

09.04. 00 Uhr

Maßstab 1:60 Mill.

W E T T E R M E L D U N G E N V O M 9. APRIL 1985 06 UHR

STATION	HOEHE IN M UEBER NN	WETTER	WIND IN KM/H	T E M P E R A T U R (GRAD CELSIUS)				SONNEN- SCHEIN		NIEDER- SCHLAG 24 STG. IN MM	SCHNEE- HOEHE IN CM	
				IN 2 M	TAU- PUNKT	MAXIM. VORTAG	MITTEL VORTAG	TIEFSTWERT DER NACHT 2 M	BODEN			IN STD.
BERLIN	50	HEITER	SW 15	7.8	4.2	15.4	10.3	7.1	4	4.2	3	
SCHLESWIG	43	REGEN	WSW 24	5.8	5.8	12.5	8.9	5.6	6	2.6	6	
HELGOLAND	4	SPRUEHREGEN	WSW 26	5.0	4.2	7.4	5.8	4.4	4	2.3	2	
EMDEN	5	REGEN	SW 31	8.2	6.6	10.8	9.6	8.2	7	0.5	0.7	
HAMBURG	16	BEDECKT	WSW 22	8.3	7.1	14.4	9.5	8.2	8	2.1	4	
BREMEN	3	BEDECKT	SW 20	7.8	5.6	13.4	9.9	7.7	8	2.1	4	
LUECHOW	17	BEDECKT	SW 20	8.8	5.8	14.5	9.8	7.6	6	6.1	0.1	
OSNABRUECK	95	BEDECKT	SW 20	7.7	4.8	13.7	10.6	7.7	6	4.8	1	
HANNOVER	56	BEDECKT	WSW 19	8.5	4.8	14.4	10.2	8.1	6	5.0	3	
ESSEN	154	BEDECKT	SSW 15	6.4	4.5	13.7	10.4	6.2	5	5.2	2	
AACHEN	202	BEDECKT	SW 9	6.4	4.5	14.0	9.9	6.3	4	8.9	0.2	
KOELN-BONN	91	WOLKIG	S 9	6.8	4.9	15.1	9.5	4.5	2	6.6	4	
KAHLER ASTEN	839	IN WOLKEN	SW 20	2.4	2.4	9.1	4.2	2.4	1	4.2	5	RESTE
KASSEL	231	HEITER	SSW 11	5.0	3.7	13.7	9.0	4.3	2	7.2	0.3	
GIESSEN	186	BEDECKT	SE 4	6.4	4.9	14.8	11.1	6.4	5	8.2	0.1	
BAD HERSFELD	212	BEDECKT	SW 7	7.6	4.9	14.0	12.6	6.3	2	5.3	0.9	
WASSERKUPPE	921	IN WOLKEN	WSW 19	2.5	2.5	9.1	4.9	2.5	2	5.7	0.3	RESTE
KL.FELDBERG/TS.	805	BEDECKT	W 7	2.3	2.3	9.1	5.1	2.0	1	4.6	0.0	
FRANKFURT/FLGH.	111	BEDECKT	SSE 7	5.4	4.6	14.6	11.1	4.1	1	6.8	0.3	
OFFENBACH/MAIN	98	BEDECKT	SSW 19	5.3	4.5	15.6	11.6	4.0	X	7.8	0.1	
DARMSTADT	108	BEDECKT	SW 2	5.4	4.8	15.0	10.6	5.0	3	6.1		
NUERBURG	627	BEDECKT	W 9	4.0	3.6	9.5	6.0	4.0	3	6.5	0.2	
KOBLENZ	96	BEDECKT	SSW 11	8.2	4.9	15.3	11.8	7.7	X	6.8	0.9	
BAD AARIENBERG	547	BEDECKT	SW 7	3.6	3.2	10.2	6.0	3.4	2	5.1	5	
TRIER PETRISBG.	265	BEDECKT	N 6	4.8	3.9	13.0	8.4	4.5	2	4.6	3	
DEUSELBACH	480	BEDECKT	ENE 2	3.6	2.9	11.4	7.7	3.1	2	6.3	2	
WEINBIET	553	BEDECKT	WSW 15	5.4	3.0	12.1	7.5	4.6	4	4.5	0.3	
THOLEY	396	BEDECKT	ENE 2	3.5	2.6	11.6	8.2	3.3	1	4.5	0.2	
SAARBRUECKEN	322	BEDECKT	STILL	4.8	4.2	12.4	8.4	3.6	1	3.1	3	
OEHRINGEN	276	BEDECKT	E 2	5.0	4.1	14.0	10.8	4.8	1	3.5	2	
STUTTGART	314	BEDECKT	SSE 15	7.2	4.3	13.4	10.3	7.0	6	3.4	0.1	
STUTTGART-ECHT.	396	BEDECKT	ESE 2	4.8	3.0	12.3	9.6	4.6	3	X	0.0	
STOETTEN	734	BEDECKT	SSE 6	5.0	2.9	8.7	6.6	4.2	2	1.0	0.4	
FREUDENSTADT	797	BEDECKT	S 4	4.2	3.3	6.7	5.5	2.9	1	2.3	3	
KLIPPENECK	973	REGEN	SE 17	4.4	3.4	6.4	4.4	2.8	2	0.7	2	
ULM	522	BEDECKT	STILL	4.0	3.5	11.1	7.6	3.3	1	0.6	2	
MANNHEIM	96	BEDECKT	S 4	6.5	5.5	15.7	10.0	5.0	1	2.8	0.0	
KARLSRUHE	112	BEDECKT	STILL	5.8	5.0	15.5	10.7	5.2	2	5.3	4	
FREIBURG	269	REGEN	W 7	8.2	6.4	12.9	10.4	8.0	4	1.0	2	
FELDBERG/SCHW.	1486	SCHNEESCHAUER	S 28	-0.1	-0.1	0.9	1.0	-0.1	-1		8	34
KONSTANZ	443	REGEN	W 6	4.7	4.2	9.3	7.1	4.0	2		13	
WUERZBURG	268	BEDECKT	SE 9	4.6	3.7	14.1	10.1	4.6	3	3.3	0.6	
BAD KISSINGEN	262	BEDECKT	STILL	4.2	2.9	15.1	11.1	3.9	1	4.6	0.0	
BAMBERG	239	BEDECKT	E 6	5.0	4.1	14.6	10.0	4.4	3	3.0	1	
COBURG	337	BEDECKT	STILL	4.8	4.2	13.2	10.4	4.8	3	2.5	0.1	
HOF	567	BEDECKT	SSE 9	3.9	2.5	12.2	8.0	2.4	1	5.3		
NUERNBERG/FLGH.	319	BEDECKT	E 9	4.3	3.6	13.0	9.0	4.0	3	1.6	0.8	
WEIDEN	438	BEDECKT	ESE 9	4.4	3.5	12.6	8.2	4.2	1	1.9	1	
WEISSENBURG/BAY	422	BEDECKT	N 4	6.2	4.9	11.2	8.9	5.8	5	0.6	1	
REGENSBURG	366	BEDECKT	SSE 13	5.4	3.9	12.9	9.7	3.9	2	0.2	1	
AUGSBURG	461	BEDECKT	SSE 4	2.8	1.4	10.1	8.4	2.2	1	0.1	0.5	
MUENCHEN-RIEM	530	BEDECKT	SE 7	4.1	2.5	9.7	8.0	1.5	-0		4	
MUEHLDORF	401	BEDECKT	ENE 2	1.8	1.8	10.6	8.4	0.9	-1		5	
PASSAU	409	NEBEL	ENE 6	3.4	3.4	10.9	8.2	2.2	1	0.1	3	
GR. ARBER	1445	WOLKIG	SSW 28	0.3	0.1	2.6	1.4	-0.2	X		15	49
KEMPTEN	705	BEDECKT	STILL	3.7	2.3	8.0	5.4	2.6	0		2	
OBERSTDORF	810	BEDECKT	S 2	1.2	-0.9	X	5.8	0.3	-2		9	
GARMISCH-PARTK.	719	WOLKIG	W 2	1.4	0.7	10.0	6.7	-0.1	-3		6	
ZUGSPITZE	2960	BEDECKT	S 59	-6.6	-8.2	-4.0	-6.0	-7.5	X		7	240
HOHENPEISSENBG.	977	BEDECKT	SSE 15	4.9	1.0	5.4	4.6	4.0	2		6	
WENDELSTEIN	1832	WOLKIG	UML 2	0.0	-3.6	3.3	0.3	-1.1	-3		2	32

A U S K U E N F T E U N D B E R A T U N G E N E R T E I L E N :

LAND HESSEN
WETTERAMT FRANKFURT
FRANKFURTER STR. 135
6050 OFFENBACH/MAIN
TEL. (069) 8062 634/549

LAND BADEN-WUERTTEMBERG (OST)
WETTERAMT STUTTGART
AM SCHNARRENBERG 17
7000 STUTTGART 50
TEL. (0711) 541122

LAND BAYERN (NORD)
WETTERAMT NUERNBERG
FLUGHAFENSTR. 100
8500 NUERNBERG
TEL. (0911) 525001

LAND RHEINLAND-PFALZ/SAARLAND
WETTERAMT TRIER
PETRISBERG
5500 TRIER
TEL. (0651) 45045

LAND BADEN-WUERTTEMBERG (WEST)
WETTERAMT FREIBURG
STEFAN-MEIER-STR. 4
7800 FREIBURG 1
TEL. (0761) 273057

LAND BAYERN (SUED)
WETTERAMT MUENCHEN
BAVARIARING 10
8000 MUENCHEN 2
TEL. (089) 530084-88

F E R N S P R E C H A N S A G E D I E N S T

WAEHLE IM ORTSNETZ
REISEWETTER/WINTERSPORT- ... RUF-NR. 11600 ODER 011600
ALLGEMEINER WETTERBERICHT... RUF-NR. 1164 ODER 01164
STRASSENWETTERVORHERSAGE ... RUF-NR. 1169 ODER 01169
WITTERUNGSHINWEISE
FUER DIE LANDWIRTSCHAFT RUF-NR. 1154 ODER 01154
MEDIZINMETEOROLOGISCHE HINWEISE FUER DAS RHEIN-MAIN-GEBIET ... RUF-NR. (069) 8062888
ABWEICHENDE RUFNUMMERN BITTE DEM AMLICHEN FERNSPRECHBUCH ENTNEHMEN.

STATION	BAROM. IN HPA HOEHE BEZOGEN IN M AUF NN	LUFTDR. ERDBODEN- ZUSTAND	ERDBODEN-TEMPERATUREN IN GRAD CEL. 06 UHR VORTAGES				EXTREMWERTE DER LUFTTEMPERATUR IN GRAD CELSIUS IN DER DEKADE VOM: 1. 4. - 10. 4.					
			10 CM TIEFE	20 CM TIEFE	50 CM TIEFE	100CM TIEFE	BEOBSCHT.- ZEITRAUM	ABSOL. MAXIM.	ABSOL. MINIM.	DATUM	DATUM	
SCHLESWIG	48	991.6	FEUCHT	8.0	8.1	7.1	5.6	1947-1984	21.9	10.04.1952	-6.8	01.04.1952
HAMBURG	16	993.9	FEUCHT	8.4	7.5	8.0	6.4	1931-1984	24.6	05.04.1946	-7.1	10.04.1941
BREMEN	5	994.5	FEUCHT	8.8	9.1	9.0	6.9	1890-1984	24.4	05.04.1946	-6.0	05.04.1911
BERLIN	49	997.6	FEUCHT	7.3	7.2	X	X	1909-1984	26.4	04.04.1953	-6.7	04.04.1929
HANNOVER	54	996.3	FEUCHT	9.4	X	9.5	X	1936-1984	25.0	05.04.1946	-6.5	02.04.1944
MUENSTER	71	996.5	FEUCHT	8.9	9.5	8.8	7.5	1891-1984	24.5	09.04.1894	-7.5	03.04.1900
KASSEL	233	998.3	FEUCHT	8.5	9.0	8.8	6.5	1951-1984	24.3	06.04.1961	-4.1	08.04.1956
AACHEN	205	997.8	FEUCHT	8.0	8.3	8.5	7.8	1891-1984	27.0	03.04.1946	-4.8	06.04.1911
HOF	568	1000.7	FEUCHT	6.4	7.1	6.8	5.1	1947-1984	22.1	04.04.1953	-11.6	08.04.1956
BAD KISSINGEN	266	1000.1	FEUCHT	8.8	9.2	8.9	6.3	1946-1984	25.9	05.04.1946	-7.3	08.04.1956
KL.FELDBERG/TS.	802	-	FEUCHT	5.5	5.6	5.5	4.3	1936-1984	19.0	06.04.1961	-8.9	01.04.1958
TRIER	273	999.1	FEUCHT	8.4	8.9	9.1	8.0	1948-1984	23.6	06.04.1961	-4.6	09.04.1977
NUERNBERG	312	1001.6	FEUCHT	8.8	9.1	9.0	7.7	1936-1984	25.5	04.04.1953	-8.5	08.04.1956
KARLSRUHE	145	1000.1	FEUCHT	9.8	10.6	11.1	8.8	1876-1984	26.9	06.04.1961	-5.2	02.04.1958
STUTTGART-ECHT.	419	1000.6	TROCKEN	10.0	10.4	8.6	6.8	1900-1984	26.2	10.04.1928	-7.6	09.04.1941
PASSAU	408	1004.7	FEUCHT	6.5	7.7	7.1	4.9	1948-1984	25.1	07.04.1961	-6.1	08.04.1956
MUENCHEN-RIEM	529	1002.3	FEUCHT	7.4	8.0	7.3	5.0	1940-1984	24.8	04.04.1953	-7.6	08.04.1956
FREIBURG	300	999.8	FEUCHT	10.4	10.8	9.6	8.2	1949-1984	27.5	06.04.1961	-3.3	07.04.1956
HOHENPEISSENBG.	986	-	FEUCHT	6.6	6.7	4.9	3.4	1879-1984	22.4	06.04.1961	-11.0	08.04.1905

A U S L A N D

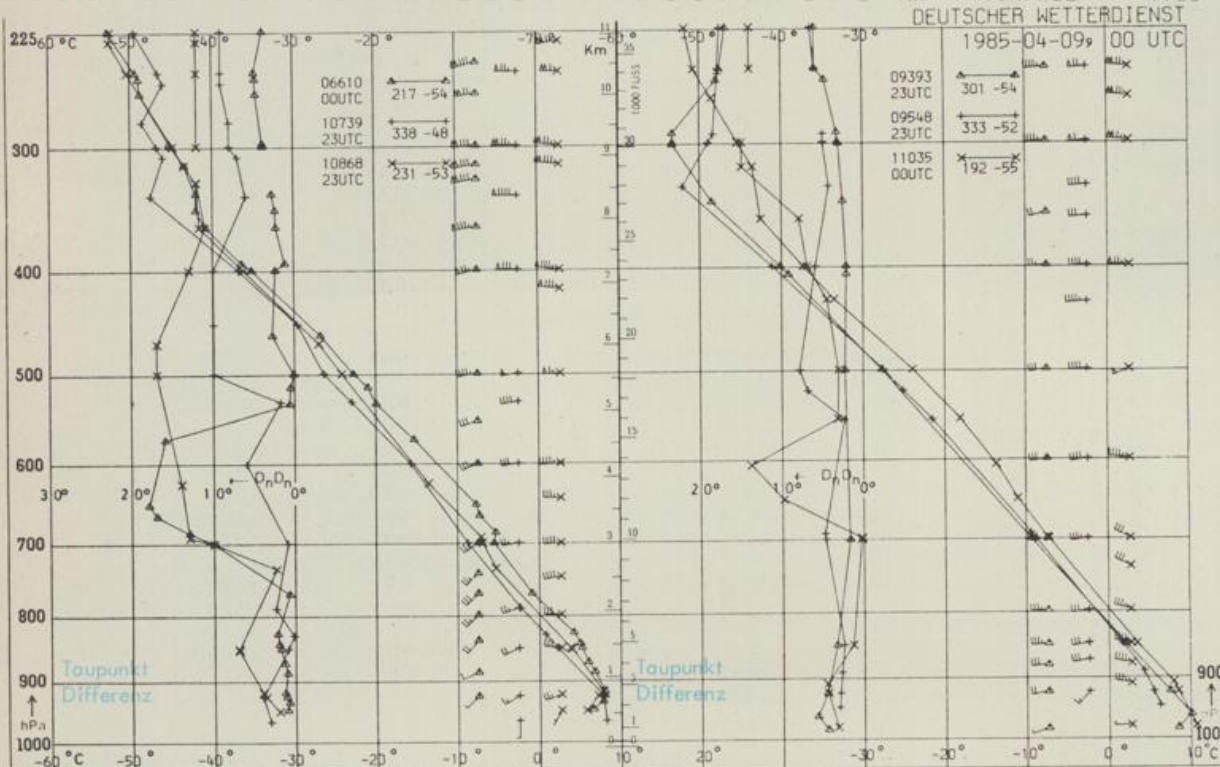
STATION	WETTER	TEMPER.			STATION	WETTER	TEMPER.			STATION	WETTER	TEMPER.				
		WIND KM/H	IN UHR	MAX VOR TAG			WIND KM/H	IN UHR	MAX VOR TAG			WIND KM/H	IN UHR	MAX VOR TAG		
REYKJAVIK	BEDECKT	E	11	2	5 BARCELONA	WOLKIG	WNW	41	15	22	PRAG	HEITER	SW	26	7	14
OSLO	BEDECKT	N	9	-2	2 MADRID	HEITER	WSW	7	6	14	WARSAU	WOLKIG	SW	11	8	17
STOCKHOLM	BEDECKT	N	22	-3	2 MALLORCA	BEDECKT	WNW	22	17	21	MOSKAU	BEDECKT	SW	4	3	3
HELSINKI	SCHNEEFALL	N	17	-2	0 LISSABON	HEITER	W	9	8	16	BELGRAD	HEITER	N	7	14	23
KOPENHAGEN	SPRUHREGEN	SSW	19	4	7 LAS PALMAS	WOLKIG	N	22	17	24	BUKAREST	WOLKENLOS	WSW	26	14	22
AMSTERDAM	WOLKIG	W	19	7	11 ZUERICH	REGEN	NNW	9	5	12	ATHEN	WOLKIG	STILL	17	21	
LONDON	WOLKENLOS	WSW	11	3	13 INNSBRUCK	BEDECKT	STILL	5	12	BOZEN	BEDECKT	STILL	8	10		
PARIS	WOLKIG	SW	4	6	16 WIEN	HEITER	UML	4	9	16	ROM	BEDECKT	ESE	41	18	19

A S T R O N O M I S C H E D A T E N F U E R D E N 10. APRIL 1985, UHRZEIT IN MESZ

STATION	SONNE		MOND		STATION	SONNE		MOND	
	AUFGANG UHR	UNTERGANG UHR	AUFGANG UHR	UNTERGANG UHR		AUFGANG UHR	UNTERGANG UHR	AUFGANG UHR	UNTERGANG UHR
FRANKFURT	06.43	20.11	02.04	09.29	NUERNBERG	06.33	20.00	01.51	09.22
FREIBURG	06.49	20.11	01.56	09.45	STUTTGART	06.42	20.07	01.55	09.35
MUENCHEN	06.33	19.56	01.41	09.30	TRIER	06.51	20.18	02.09	09.34

M O N D P H A S E 2 T A G E V O R L E T Z T E M V I E R T E L

M E S S U N G E N I N D E R F R E I E N A T M O S P H A E R E A M 9. APRIL 1985 00 UHR



KENN- STATION
ZIFFER

06610 PAYERNE
10739 STUTTGART
10868 MUENCHEN -
OB.SCHLEISSHEIM
09393 LINDENBERG
09548 MEININGEN
11035 WIEN

BEMERKUNGEN