

# Wetterkarte

des Deutschen Wetterdienstes

D 7311 A

Amtsblatt der Wetterämter Frankfurt am Main, Freiburg i. Br., München, Nürnberg, Stuttgart u. Trier

Erscheint täglich

Nur Postbezug

Preis monatl. DM 10,-  
zuzüglich Porto

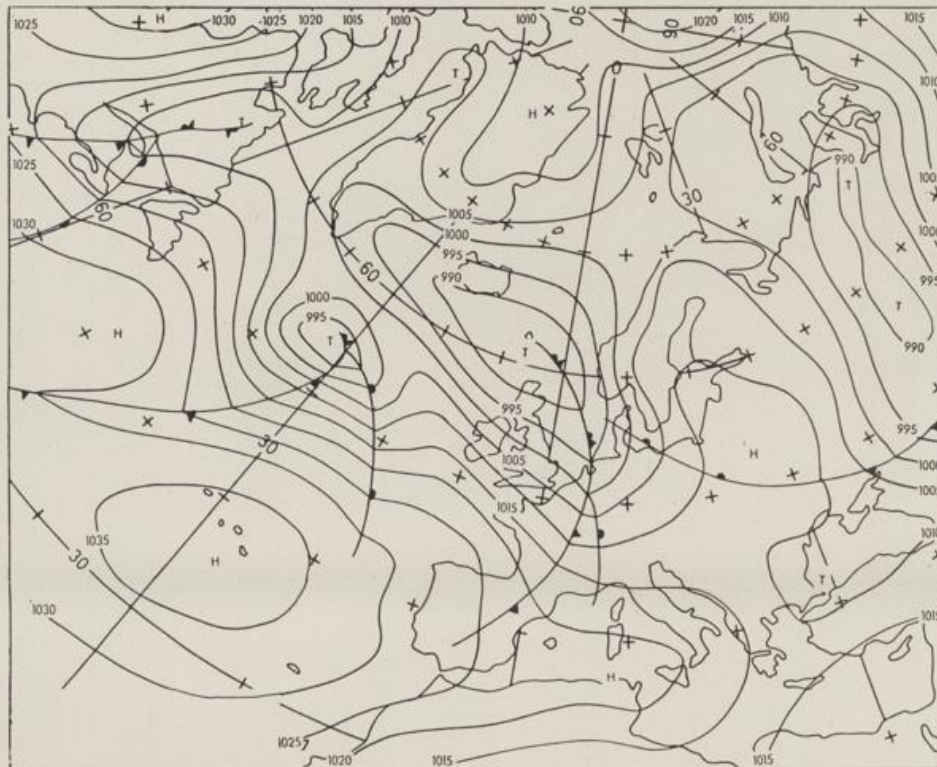
Druck und Verlag: Deutscher Wetterdienst - Wetteramt Frankfurt  
Frankfurter Str. 135, 6050 Offenbach a.M., Tel. (069) 8 06 22 81

Bei unregelmäßiger Lieferung sind  
Beschwerden schriftlich an das Wetteramt Frankfurt zu richten

Jahrgang 1985

Donnerstag, den 11. April 1985

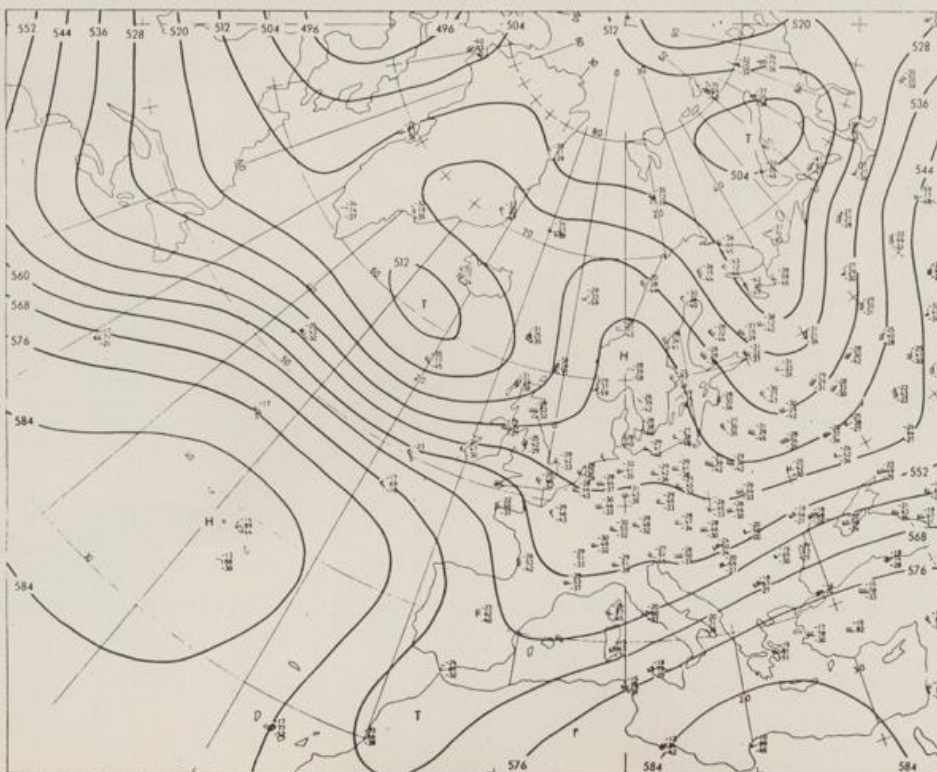
Nummer 101



Bodenwetterkarte  
Vorhersage  
für den

12.04. 00 Uhr

Zeitangaben außer bei  
den astronomischen  
Daten in UTC  
(Universal Time  
Coordinated).  
Astronomische Daten  
in gesetzlicher Zeit.



Höhenwetterkarte  
(Absolute Topographie 500 hPa  
entsprechend ca. 5500 m Höhe)  
vom

11.04. 00 Uhr

Maßstab 1:60 Mill.



W E T T E R M E L D U N G E N V O M 11. APRIL 1985 06 UHR

STATION	HOEHE		WIND	T E M P E R A T U R (GRAD CELSIUS)				SONNEN-		NIEDER-	SCHNEE-
	IN M	WETTER		IN	TAU-	MAXIM.	MITTEL	TIEFSTWERT	SCHEIN		
	UEBER NN		IN	PUNKT	VORTAG	VORTAG	DER NACHT	IN STD.	IN MM	IN CM	
			KM/H	2 M			2 M	BODEN			
BERLIN	50	BEDECKT	WSW 9	6.8	5.6	12.2	7.6	5.6	5	3.2	5
SCHLESWIG	43	NEBEL	ESE 9	2.1	2.1	3.4	1.8	2.0	1		1
HELGOLAND	4	BEDECKT	WSW 13	3.7	2.2	4.2	3.4	2.8	2		
EMDEN	5	BEDECKT	SSW 15	5.5	3.1	8.0	6.6	5.2	4		0.3
HAMBURG	16	BEDECKT	WSW 19	5.5	4.7	6.7	5.3	4.3	4		2
BREMEN	3	BEDECKT	SSW 7	5.2	4.1	11.7	7.5	5.2	3	1.0	0.0
LUECHOW	17	REGEN	SSW 11	5.6	5.0	10.3	6.4	4.6	4	1.4	2
OSNABRUECK	95	WOLKIG	SSW 13	5.8	4.5	12.7	8.2	5.4	3	5.9	1
HANNOVER	56	REGEN	SW 9	6.5	5.0	11.7	7.3	5.5	3	1.3	5
ESSEN	154	WOLKIG	SSW 11	5.3	3.8	11.7	8.0	5.3	4	1.5	4
AACHEN	202	HEITER	SSW 13	5.4	3.2	12.9	8.4	5.0	4	4.9	2
KOELN-BONN	91	WOLKIG	SE 9	4.1	2.3	12.0	7.6	2.9	0	3.8	0.2
KAHLER ASTEN	839	SPRUEHREGEN	WSW 20	1.5	1.5	8.4	3.0	1.0	0	3.9	2
KASSEL	231	BEDECKT	SSW 17	5.0	3.9	11.6	6.7	4.4	3	4.4	2
GIESSEN	186	BEDECKT	S 2	4.4	4.0	12.8	7.4	4.4	1	1.8	0.9
BAD HERSFELD	212	BEDECKT	WSW 4	5.1	3.6	13.6	8.3	4.5	2	2.6	0.5
WASSERKUPPE	921	IN WOLKEN	W 22	1.6	1.6	7.1	3.4	1.4	1	2.2	2
KL.FELDBERG/TS.	805	REGEN	W 15	2.0	2.0	9.5	3.7	1.6	1	4.3	0.3
FRANKFURT/FLGH.	111	REGEN	SSW 13	7.0	5.1	15.1	9.4	6.6	5	4.7	0.0
OFFENBACH/MAIN	98	BEDECKT	SSW 19	7.2	4.6	15.0	9.9	6.9	X	3.3	0.7
DARMSTADT	108	REGEN	S 13	7.0	6.0	14.9	9.6	7.0	5	6.7	0.4
NUERBURG	627	BEDECKT	WSW 20	2.0	2.0	9.0	4.2	1.8	1	6.2	0.2
KOBLENZ	96	WOLKIG	SW 9	7.2	4.7	14.0	11.4	6.9	X	3.9	1
BAD ARIENBERG	547	IN WOLKEN	SW 11	2.7	2.7	10.1	4.1	2.4	0	4.2	6
TRIER PETRISBG.	265	BEDECKT	SW 15	5.7	5.1	12.5	7.0	5.5	4	5.4	0.3
DEUSELBACH	480	BEDECKT	SW 17	4.6	3.3	10.2	6.3	4.0	3	7.4	2
WEINBIET	553	REGEN	W 30	4.0	3.1	10.5	5.8	3.7	3	5.9	0.0
THOLEY	396	BEDECKT	SW 9	4.6	4.0	10.5	6.2	4.0	2	5.9	1
SAARBRUECKEN	322	REGEN	SW 13	5.4	4.8	10.0	7.1	5.1	2	3.9	0.7
OEHRINGEN	276	REGEN	W 6	6.2	4.5	13.5	8.9	5.5	4	5.1	1
STUTTGART	314	WOLKIG	SSW 9	6.7	3.7	13.2	8.4	5.5	4	4.9	0.1
STUTTGART-ECHT.	396	BEDECKT	WSW 15	5.3	3.6	12.9	7.2	4.4	4	X	3
STOETTEN	734	WOLKIG	SW 24	3.5	2.6	9.4	4.7	2.0	1	2.3	5
FREUDENSTADT	797	BEDECKT	WSW 13	3.1	2.4	7.0	2.7	1.5	0	2.8	16
KLIPPENECK	973	WOLKIG	SW 19	1.7	1.2	7.6	3.7	1.4	1	3.2	2
ULM	522	WOLKIG	SW 11	4.5	3.3	10.8	5.3	3.4	1	2.0	4
MANNHEIM	96	BEDECKT	SSW 15	7.4	5.8	15.4	9.5	6.9	6	5.4	0.2
KARLSRUHE	112	BEDECKT	SW 13	7.4	6.2	13.9	8.6	6.0	3	5.9	1
FREIBURG	269	BEDECKT	SW 28	7.9	3.9	12.1	8.4	7.8	6	2.7	8
FELDBERG/SCHW.	1486	GRAUP.SCHAUER	SW 52	-1.5	-1.5	-0.5	-0.9	-1.7	-3	0.9	17
KONSTANZ	443	BEDECKT	SSW 11	5.5	4.0	10.5	6.0	3.9	1	1.0	15
WUERZBURG	268	WOLKIG	SW 22	6.2	4.3	13.2	8.7	6.1	5	4.1	0.1
BAD KISSINGEN	262	BEDECKT	SSW 6	5.9	4.2	14.2	8.0	5.5	4	2.3	2
BAMBERG	239	BEDECKT	SE 7	6.5	4.2	12.6	8.3	5.7	5	4.7	0.9
COBURG	337	REGEN	SSW 7	6.0	5.0	13.0	8.2	4.0	4	4.2	0.7
HOF	567	BEDECKT	SW 13	4.3	3.4	10.1	5.8	3.6	2	4.0	0.5
NUERNBERG/FLGH.	319	WOLKIG	SSW 13	6.3	4.0	12.2	8.3	5.8	4	3.9	2
WEIDEN	438	BEDECKT	S 6	4.7	2.5	11.7	6.7	3.5	-1	5.7	0.1
WEISSENBURG/BAY	422	WOLKIG	SSW 11	5.0	2.9	12.4	7.0	4.7	4	2.6	0.0
REGENSBURG	366	WOLKIG	SSW 9	4.6	3.3	11.9	8.0	4.0	2	1.6	0.7
AUGSBURG	461	WOLKIG	WSW 11	4.9	3.1	9.5	6.8	2.5	1	0.7	2
MUENCHEN-RIEM	530	BEDECKT	SW 13	4.7	2.8	8.3	6.5	2.4	-1	0.3	7
MUEHLDOEF	401	BEDECKT	SW 6	4.7	3.2	9.0	6.8	3.6	0		5
PASSAU	409	REGEN	S 4	5.3	3.8	9.7	7.0	4.8	4		1
GR.ARBER	1445	SCHNEEFALL	W 26	-1.5	-1.5	0.9	-0.4	-1.5	X		1
KEMPTEN	705	BEDECKT	W 7	3.3	2.2	7.4	4.1	1.3	-1	1.8	10
OBERSTDORF	810	WOLKIG	STILL	0.6	-0.9	6.7	3.8	0.6	-1	1.5	7
GARMISCH-PARTK.	719	HEITER	W 2	-0.5	-1.0	7.0	3.6	-1.0	-4	0.5	7
ZUGSPITZE	2960	HEITER	W 54	-11.0	-12.3	-7.7	-10.0	-12.4	X		28
HOHENPEISSENBG.	977	BEDECKT	WSW 22	1.5	0.8	4.0	2.5	1.4	0	0.4	7
WENDELSTEIN	1832	HEITER	WSW 11	-4.0	-5.7	-1.1	-2.7	-4.5	-6		8

A U S K U E N F T E U N D B E R A T U N G E N E R T E I L E N :

LAND HESSEN WETTERAMT FRANKFURT FRANKFURTER STR. 135 6050 OFFENBACH/MAIN TEL. (069) 8062 634/549	LAND BADEN-WUERTTEMBERG (OST) WETTERAMT STUTTGART AM SCHNARRENBERG 17 7000 STUTTGART 50 TEL. (0711) 541122	LAND BAYERN (NORD) WETTERAMT NUERNBERG FLUGHAFENSTR. 100 NUERNBERG TEL. (0911) 525001
LAND RHEINLAND-PFALZ/SAARLAND WETTERAMT TRIER PETRISBERG 5500 TRIER TEL. (0651) 45045	LAND BADEN-WUERTTEMBERG (WEST) WETTERAMT FREIBURG STEFAN-MEIER-STR. 4 FREIBURG 1 TEL. (0761) 273057	LAND BAYERN (SUED) WETTERAMT MUENCHEN BAVARIARING 10 8000 MUENCHEN 2 TEL. (089) 530084-88

F E R N S P R E C H A N S A G E D I E N S T

WAEHLE IM ORTSNETZ  
 REISEWETTER/WINTERSPORT- ... RUF-NR. 11600 ODER 011600  
 ALLGEMEINER WETTERBERICHT... RUF-NR. 1164 ODER 01164  
 STRASSENWETTERVORHERSAGE ... RUF-NR. 1169 ODER 01169  
 WITTERUNGSHINWEISE  
 FUER DIE LANDWIRTSCHAFT .... RUF-NR. 1154 ODER 01154  
 MEDIZINMETEOROLOGISCHE HINWEISE FUER DAS RHEIN-MAIN-GEBIET ... RUF-NR. (069) 8062888  
 ABWEICHENDE RUFNUMMERN BITTE DEM AMTLICHEN FERNSPRECHBUCH ENTNEHMEN.

STATION	LUFTDR.		ERDBODEN-ZUSTAND	ERDBODEN-TEMPERATUREN IN GRAD CEL.				EXTREMWERTE DER LUFTTEMPERATUR IN GRAD CELSIUS				
	BAROM. IN HPA	HOEHE BEZOGEN IN M AUF NN		10 CM TIEFE	20 CM TIEFE	50 CM TIEFE	100CM TIEFE	IN DER DEKADE VOM: ZEITRAUM	11. 4. - 20. 4. ABSOL. MAXIM.	ABSOL. MINIM.	DATUM	
SCHLESWIG	48	1008.5	FEUCHT	5.6	6.2	7.0	5.9	1947-1984	25.2	18.04.1948	-5.3	12.04.1957
HAMBURG	16	1009.2	FEUCHT	6.9	6.4	7.7	6.7	1931-1984	26.3	13.04.1952	-5.9	13.04.1957
BREMEN	5	1009.4	FEUCHT	6.9	7.5	8.2	7.2	1890-1984	26.3	17.04.1949	-4.6	14.04.1936
BERLIN	49	1010.8	FEUCHT	7.1	7.7	8.1	6.4	1909-1984	27.0	16.04.1934	-5.7	15.04.1913
HANNOVER	54	1010.3	FEUCHT	7.5	8.4	9.2	X	1936-1984	27.2	12.04.1939	-5.2	11.04.1968
MUENSTER	71	1010.6	FEUCHT	5.4	7.4	8.4	7.7	1891-1984	27.8	17.04.1949	-3.2	13.04.1913
KASSEL	233	1012.0	FEUCHT	4.5	6.5	8.4	6.9	1951-1984	27.6	20.04.1968	-4.5	11.04.1954
AACHEN	205	1011.5	FEUCHT	7.0	8.0	8.5	7.9	1891-1984	29.3	18.04.1949	-2.8	13.04.1912
HOF	568	1013.5	FEUCHT	4.8	6.2	6.6	5.4	1947-1984	24.5	18.04.1949	-8.3	14.04.1973
BAD KISSINGEN	266	1013.3	FEUCHT	6.5	7.5	8.2	6.8	1946-1984	28.6	18.04.1949	-5.4	11.04.1946
KL.FELDBERG/TS.	802	-	FEUCHT	2.7	3.6	5.2	4.5	1936-1984	23.5	18.04.1949	-6.8	18.04.1938
TRIER	273	1013.8	FEUCHT	6.5	7.4	8.7	8.0	1948-1984	29.6	17.04.1949	-3.5	11.04.1977
NUERNBERG	312	1014.7	FEUCHT	6.7	7.4	8.3	7.8	1936-1984	27.8	18.04.1949	-6.2	19.04.1938
KARLSRUHE	145	1014.9	FEUCHT	8.5	9.3	10.2	9.0	1876-1984	29.6	18.04.1949	-6.0	12.04.1882
STUTTGART-ECHT.	419	1015.5	FEUCHT	7.6	8.2	8.4	7.2	1900-1984	28.3	17.04.1934	-6.8	13.04.1913
PASSAU	408	1016.2	NASS	7.3	7.7	6.9	5.3	1948-1984	25.0	20.04.1968	-5.3	11.04.1958
MUENCHEN-RIEM	529	1016.9	FEUCHT	6.4	6.8	6.6	5.4	1940-1984	25.0	19.04.1964	-6.4	14.04.1973
FREIBURG	300	1016.5	FEUCHT	8.7	9.1	9.4	8.6	1949-1984	27.7	20.04.1968	-2.8	20.04.1954
HOHENPEISSENBG.	986	-	FEUCHT	4.3	4.6	4.6	3.8	1879-1984	24.2	15.04.1904	-10.0	19.04.1903

A U S L A N D

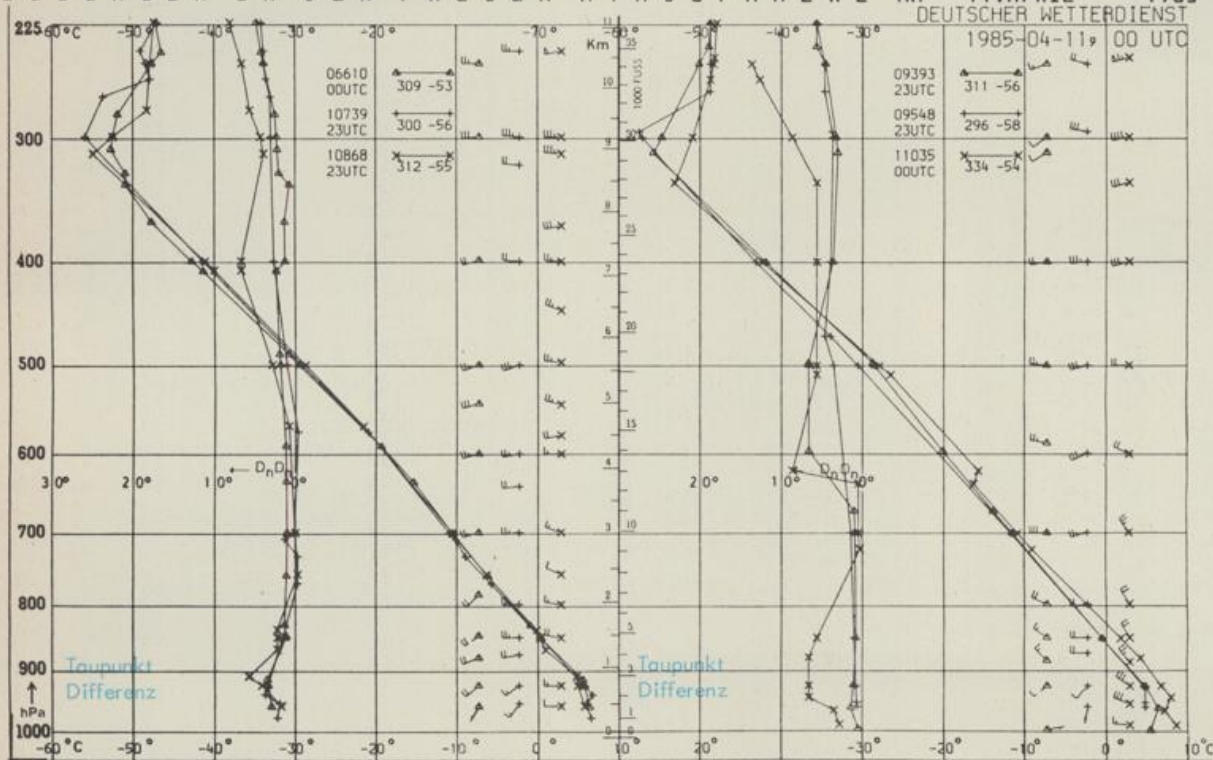
STATION	WETTER	TEMPER.			STATION	WETTER	TEMPER.			STATION	WETTER	TEMPER.					
		WIND IN KM/H	6 UHR	MAX VOR TAG			WIND IN KM/H	6 UHR	MAX VOR TAG			WIND IN KM/H	6 UHR	MAX VOR TAG			
REYKJAVIK	REGEN	ESE	15	4	6	BARCELONA	HEITER	STILL	7	18	PRAG	WOLKIG	WSW	22	6	14	
OSLO	WOLKIG	NNE	4	-9	5	MADRID	WOLKENLOS	STILL	-1	15	WARSCHAU	BEDECKT	E	11	1	14	
STOCKHOLM	HEITER	W	9	-3	3	LALLORCA	HEITER	STILL	4	21	MOSKAU	SCHNEESCHAUER	RNW	19	-2	8	
HELSINKI	HEITER	NNW	9	-2	3	LISSABON	HEITER	NNE	9	10	16	BELGRAD	BEDECKT	W	26	10	25
KOPENHAGEN	WOLKIG	ESE	19	0	4	LAS PALMAS	HEITER	NNE	37	16	22	BUKAREST	SCHAUER	STILL	13	31	
AMSTERDAM	BEDECKT	SSW	22	7	12	ZUERICH	BEDECKT	SE	4	5	10	ATHEN	HEITER	STILL	18	25	
LONDON	REGEN	S	17	8	14	INNSBRUCK	NEBEL	W	7	2	8	BOZEN	WOLKENLOS	STILL	2	13	
PARIS	HEITER	SSW	13	4	13	WIEN	WOLKIG	W	22	9	13	ROM	WOLKENLOS	STILL	7	19	

A S T R O N O M I S C H E D A T E N F U E R D E N 12. APRIL 1985, UHRZEIT IN MESZ

STATION	SONNE		MOND		STATION	SONNE		MOND	
	AUFGANG UHR	UNTERGANG UHR	AUFGANG UHR	UNTERGANG UHR		AUFGANG UHR	UNTERGANG UHR	AUFGANG UHR	UNTERGANG UHR
FRANKFURT	06.38	20.14	04.03	11.31	NUERNBERG	06.29	20.03	03.51	11.25
FREIBURG	06.45	20.14	03.55	11.47	STUTTGART	06.38	20.10	03.54	11.37
MUENCHEN	06.29	19.59	03.41	11.32	TRIER	06.46	20.22	04.08	11.36

MONDPHASE LETZTES VIERTEL

M E S S U N G E N I N D E R F R E I E N A T M O S P H A E R E A M 11. APRIL 1985 00 UHR



KENN- STATION ZIFFER

- 06610 PAYERNE
- 10739 STUTTGART
- 10868 MUENCHEN - OB.SCHLEISSHEIM
- 09393 LINDENBERG
- 09548 MEININGEN
- 11035 WIEN

BEMERKUNGEN