

# Wetterkarte

des Deutschen Wetterdienstes

D 7311 A

Amtsblatt der Wetterämter Frankfurt am Main, Freiburg i. Br., München, Nürnberg, Stuttgart u. Trier

Erscheint täglich  
Nur Postbezug  
Preis monatl. DM 10,-  
zuzüglich Porto

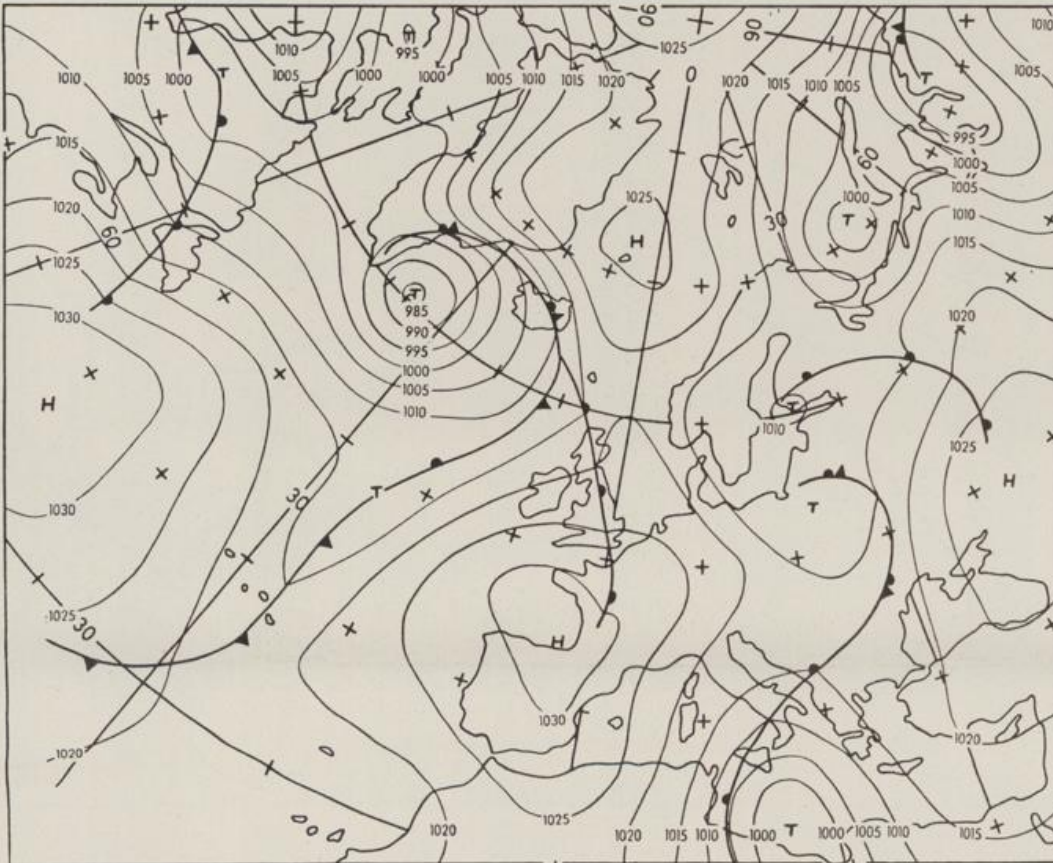
Druck und Verlag: Deutscher Wetterdienst - Wetteramt Frankfurt  
Frankfurter Str. 135, 6050 Offenbach a.M., Tel. (069) 8 06 22 81

Bei unregelmäßiger Lieferung sind  
Beschwerden schriftlich an das Wetteramt Frankfurt zu richten

Jahrgang 1985

Montag, den 15. April 1985

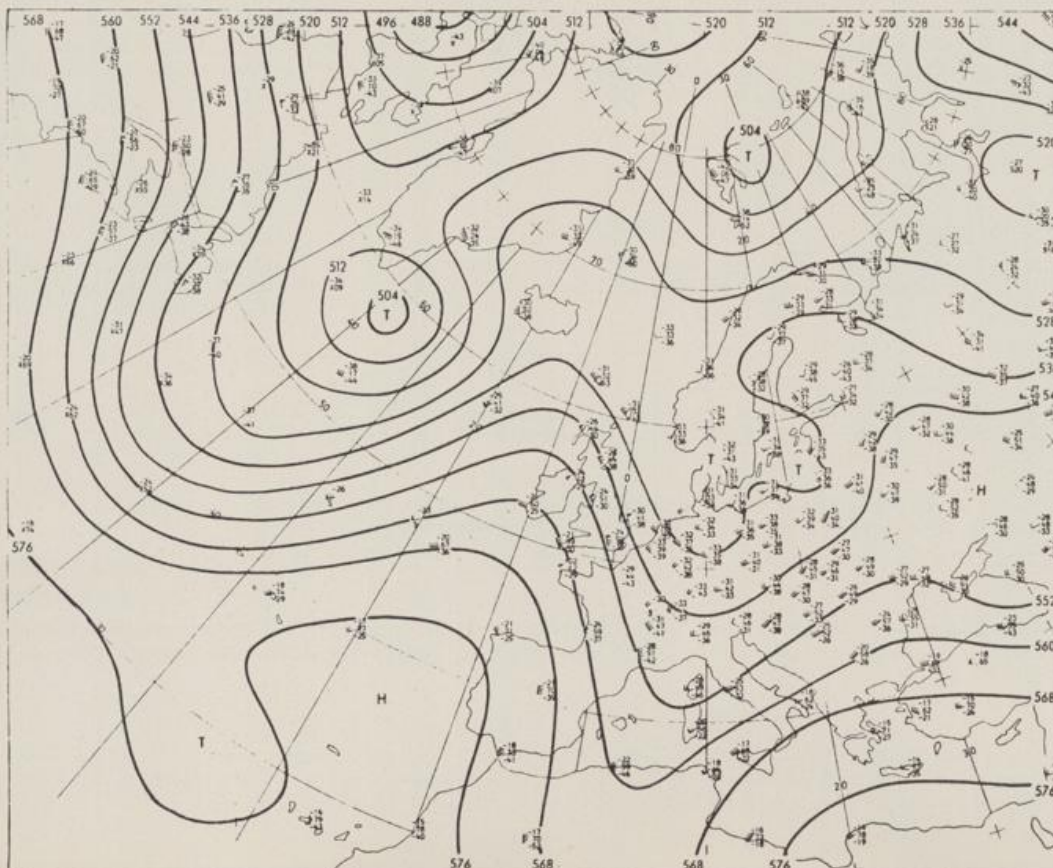
Nummer 105



Bodenwetterkarte  
Vorhersage  
für den

16.04. 00 Uhr

Zeitangaben außer bei  
den astronomischen  
Daten in UTC  
(Universal Time  
Coordinated).  
Astronomische Daten  
in gesetzlicher Zeit.



Höhenwetterkarte  
(Absolute Topographie 500 hPa  
entsprechend ca. 5500 m Höhe)  
vom

15.04. 00 Uhr

Maßstab 1:60 Mill.



W E T T E R M E L D U N G E N V O M 15. APRIL 1985 06 UHR

STATION	HOEHE IN M UEBER NN	WETTER	WIND IN KM/H	T E M P E R A T U R (GRAD CELSIUS)					SONNEN- SCHEIN		NIEDER- SCHLAG 24 STG. IN MM	SCHNEE- HOEHE IN CM
				IN 2 M	TAU- PUNKT	MAXIM. VORTAG	MITTEL VORTAG	TIEFSTWERT DER NACHT 2 M	BODEN	IN		
BERLIN	50	REGEN	W 22	6.4	4.7	11.9	6.8	6.0	X	4.3	2	4
SCHLESWIG	43	BEDECKT	W 9	4.9	4.3	8.4	6.5	4.8	4		0.4	
HELGOLAND	4	NEBEL	NW 17	4.3	4.3	6.0	5.2	3.8	3		1	
EMDEN	5	BEDECKT	WNW 15	5.6	1.5	9.1	7.1	5.6	5	0.2		
HAMBURG	16	REGEN	WNW 20	5.2	4.7	8.9	7.1	5.1	5		4	
BREMEN	3	WOLKIG	W 15	5.0	2.7	8.3	6.5	4.4	4		1	
LUECHOW	17	REGEN	W 20	5.3	4.5	9.8	7.0	5.0	4	1.7	4	
OSNABRUECK	95	BEDECKT	W 15	5.0	3.9	7.8	6.4	4.6	3	0.1	2	
HANNOVER	56	WOLKIG	W 19	5.0	2.3	8.7	7.0	4.9	4	0.3	3	
ESSEN	154	BEDECKT	W 24	5.8	4.1	6.9	5.7	5.4	4	0.2	12	
AACHEN	202	BEDECKT	W 13	5.5	4.0	7.7	5.5	5.0	5	0.7	11	
KOELN-BONN	91	BEDECKT	W 15	6.5	4.6	9.6	6.8	5.7	5	0.1	12	
KAHLER ASTEN	839	GRAUP.SCHAUER	W 24	-0.1	-0.1	1.4	0.1	-0.5	-1		12	3
KASSEL	231	REGEN	WSW 6	4.4	2.8	7.6	5.8	4.2	3	0.3	4	
GIESSEN	186	BEDECKT	SW 9	5.4	4.3	8.7	6.2	4.3	2	0.2	2	
BAD HERSFELD	212	REGEN	W 7	5.0	2.5	7.6	6.5	4.7	3	0.3	0.3	
WASSERKUPPE	921	IN WOLKEN	WNW 19	-0.5	-0.5	0.9	0.2	-0.9	-1		7	2
KL.FELDBERG/TS.	805	IN WOLKEN	WNW 24	0.5	0.5	2.6	0.8	0.0	0		4	RESTE
FRANKFURT/FLGH.	111	BEDECKT	SW 13	5.4	3.4	9.0	6.9	5.2	4	0.2	1	
OFFENBACH/MAIN	98	BEDECKT	WSW 7	5.9	3.4	8.9	7.0	5.7	X	0.1	1	
DARMSTADT	108	BEDECKT	SSW 9	5.6	3.2	8.6	6.8	4.6	2	0.1	0.6	
NUERBURG	627	BEDECKT	W 13	1.8	1.8	3.7	2.4	1.5	1	0.1	9	
KOBLENZ	96	BEDECKT	WSW 13	7.0	2.9	9.6	7.2	5.9	X	1.5	2	
B.MARIENBERG	547	BEDECKT	W 15	2.3	2.1	3.9	2.9	1.9	1		10	
TRIER PETRISBG.	265	BEDECKT	W 7	4.8	3.3	7.0	5.4	4.3	3	0.2	8	
DEUSELBACH	480	BEDECKT	W 13	3.0	2.1	5.0	4.0	2.5	1		8	
WEINBIET	553	NEBEL	W 26	1.5	0.8	5.0	3.0	1.4	1	1.6	2	
THOLEY	396	BEDECKT	WSW 13	3.8	3.1	5.6	4.1	2.7	2		10	
SAARBRUECKEN	322	BEDECKT	W 13	4.6	4.0	6.1	4.8	4.0	3	0.2	9	
OEHRINGEN	276	BEDECKT	W 13	4.8	3.9	8.1	5.3	4.0	4	2.6	8	
STUTTGART	314	SCHAUER	WNW 17	5.1	3.4	9.5	5.8	4.0	2	3.5	3	
STUTTGART-ECHT.	396	BEDECKT	W 9	3.8	2.0	8.6	5.2	3.3	3	X	6	
STOETTEN	734	NEBEL	W 30	1.1	1.1	6.7	3.0	0.5	0	4.3	6	
FREUDENSTADT	797	SCHNEEFALL	W 9	0.6	0.1	3.4	0.8	0.2	-0	2.4	27	5
KLIPPENECK	973	IN WOLKEN	W 11	-0.5	-0.5	3.8	0.6	-0.5	-0	1.9	2	1
ULM	522	REGEN	WSW 9	2.6	2.0	9.6	4.8	2.4	1	5.7	3	
MANNHEIM	96	BEDECKT	W 7	6.2	4.1	9.5	8.0	5.8	4		2	
KARLSRUHE	112	BEDECKT	SW 13	6.1	4.0	10.9	6.6	5.7	5	2.2	2	
FREIBURG	269	WOLKIG	SW 11	5.7	2.4	10.6	6.4	4.9	3	2.1	4	
FELDBERG/SCHW.	1486	IN WOLKEN	W 31	-3.2	-3.2	-2.0	-3.1	-3.2	-3		18	87
KONSTANZ	443	BEDECKT	SW 13	3.4	3.0	11.7	6.3	3.4	3	5.1	5	
WUERZBURG	268	BEDECKT	WSW 15	5.4	2.7	8.7	6.0	4.3	3	1.9	1	
BAD KISSINGEN	262	BEDECKT	WSW 9	4.0	2.7	7.8	5.3	3.7	1	0.5	4	
BAMBERG	239	REGEN	S 2	4.8	3.7	9.0	6.6	4.4	3	1.7	2	
COBURG	337	WOLKIG	WSW 9	3.8	2.2	7.0	5.3	3.0	1	1.6	1	
HOF	567	WOLKIG	SW 17	1.9	0.4	7.3	3.6	1.4	0	2.1	4	
NUERNBERG/FLGH.	319	BEDECKT	WSW 13	5.0	3.9	10.2	6.4	3.1	3	3.2	1	
WEIDEN	438	BEDECKT	W 15	3.7	0.9	8.9	5.1	3.7	2	4.1	2	
WEISSENBURG/BAY	422	REGEN	SW 6	3.2	2.5	9.8	5.6	1.9	1	3.5	3	
REGENSBURG	366	REGEN	WSW 13	4.9	2.9	11.5	6.7	4.4	1	6.3	0.2	
AUGSBURG	461	REGEN	WSW 24	3.9	3.0	10.3	6.4	3.4	3	8.1	0.9	
MUENCHEN-RIEM	530	REGEN	WSW 28	4.5	1.2	11.1	6.1	3.4	2	10.2	0.2	
MUEHLDOEF	401	BEDECKT	W 11	5.2	3.2	12.0	8.2	4.9	2	8.7	0.5	
PASSAU	409	BEDECKT	W 11	5.0	2.4	12.0	7.2	4.7	4	5.5	2	
GR.ARBER	1445	SCHNEEFALL	WSW 30	-3.0	-3.4	-1.6	-2.3	-3.2	X	0.8	10	64
KEMPTEN	705	REGEN	SW 15	2.4	1.5	9.1	4.8	0.6	-0	9.7	6	
OBERSTDORF	810	BEDECKT	SW 2	0.7	-0.9	9.6	4.5	0.6	-0	5.2	10	1
GARMISCH-PARTK.	719	BEDECKT	SSW 2	2.0	1.3	11.5	6.3	1.9	0	10.9	2	
ZUGSPITZE	2960	SCHNEEFALL	WNW 35	-13.2	-13.4	-10.5	-12.2	-13.2	X	9.2	9	300
HOHENPEISSENBG.	977	WOLKIG	WSW 30	-0.2	-0.2	7.5	3.1	-0.5	-1	11.1	0.4	FLECKEN
WENDELSTEIN	1832	IN WOLKEN	WSW 35	-5.1	-5.3	0.4	-3.0	-5.5	-6	6.7	5	46

A U S K U E N F T E U N D B E R A T U N G E N E R T E I L E N :

LAND HESSEN WETTERAMT FRANKFURT FRANKFURTER STR. 135 6050 OFFENBACH/MAIN TEL. (069) 8062 634/549	LAND BADEN-WUERTTEMBERG (OST) WETTERAMT STUTTGART AM SCHNARRENBERG 17 7000 STUTTGART 50 TEL. (0711) 541122	LAND BAYERN (NORD) WETTERAMT NUERNBERG FLUGHAFENSTR. 100 8500 NUERNBERG TEL. (0911) 525001
LAND RHEINLAND-PFALZ/SAARLAND WETTERAMT TRIER PETRISBERG 5500 TRIER TEL. (0651) 45045	LAND BADEN-WUERTTEMBERG (WEST) WETTERAMT FREIBURG STEFAN-MEIER-STR. 4 7800 FREIBURG 1 TEL. (0761) 273057	LAND BAYERN (SUED) WETTERAMT MUENCHEN BAVARIARING 10 8000 MUENCHEN 2 TEL. (089) 530084-88

F E R N S P R E C H A N S A G E D I E N S T

WAEHLE IM ORTSNETZ  
 REISEWETTER/WINTERSPORT- ... RUF-NR. 11600 ODER 011600  
 ALLGEMEINER WETTERBERICHT... RUF-NR. 1164 ODER 01164  
 STRASSENWETTERVORHERSAGE ... RUF-NR. 1169 ODER 01169  
 WITTERUNGSHINWEISE  
 FUER DIE LANDWIRTSCHAFT .... RUF-NR. 1154 ODER 01154  
 MEDIZINMETEOROLOGISCHE HINWEISE FUER DAS RHEIN-MAIN-GEBIET ... RUF-NR. (069) 8062888  
 ABWEICHENDE RUFNUMMERN BITTE DEM AMTLICHEN FERNSPRECHBUCH ENTNEHMEN.

STATION	LUFTDR.		ERDBODEN-ZUSTAND	ERDBODEN-TEMPERATUREN IN GRAD CEL.				EXTREMWERTE DER LUFTTEMPERATUR IN GRAD CELSIUS				
	BAROM. HOEHE IN M	IN HPA BEZOGEN AUF NN		10 CM TIEFE	20 CM TIEFE	50 CM TIEFE	100CM TIEFE	IN DER DEKADE VOM: 11. 4. - 20. 4.		ABSOL. DATUM		
SCHLESWIG	48	1007.5	FEUCHT	5.4	5.4	6.4	5.8	1947-1984	25.2	18.04.1948	-5.3	12.04.1957
HAMBURG	16	1008.8	NASS	5.2	5.1	7.4	6.8	1931-1984	26.3	13.04.1952	-5.9	13.04.1957
BREMEN	5	1010.0	FEUCHT	5.9	6.7	7.5	7.1	1890-1984	26.3	17.04.1949	-4.6	14.04.1936
BERLIN	49	1008.4	SCHNEEMATSCH	5.7	6.5	7.6	6.8	1909-1984	27.0	16.04.1934	-5.7	15.04.1913
HANNOVER	54	1010.8	FEUCHT	6.8	7.5	8.5	X	1936-1984	27.2	12.04.1939	-5.2	11.04.1968
MUENSTER	71	1012.9	FEUCHT	5.4	6.0	7.5	7.4	1891-1984	27.8	17.04.1949	-3.2	13.04.1913
KASSEL	233	1012.5	FEUCHT	4.6	5.8	7.4	6.7	1951-1984	27.6	20.04.1968	-4.5	11.04.1954
AACHEN	205	1016.7	FEUCHT	5.5	6.3	7.3	7.7	1891-1984	29.3	18.04.1949	-2.8	13.04.1912
HOF	568	1013.7	FEUCHT	3.8	5.3	5.8	5.5	1947-1984	24.5	18.04.1949	-8.3	14.04.1973
BAD KISSINGEN	266	1014.6	FEUCHT	4.5	5.7	7.3	6.9	1946-1984	28.6	18.04.1949	-5.4	11.04.1946
KL.FELDBERG/TS.	802	-	SCHNEEMATSCH	1.5	2.1	3.6	4.0	1936-1984	23.5	18.04.1949	-6.8	18.04.1938
TRIER	273	1017.9	FEUCHT	5.0	5.7	7.6	7.7	1948-1984	29.6	17.04.1949	-3.5	11.04.1977
NUERNBERG	312	1015.6	FEUCHT	5.1	6.1	7.7	7.7	1936-1984	27.8	18.04.1949	-6.2	19.04.1938
KARLSRUHE	145	1017.6	FEUCHT	6.8	7.8	9.5	8.9	1876-1984	29.6	18.04.1949	-6.0	12.04.1882
STUTTGART-ECHT.	419	1017.5	FEUCHT	5.6	6.8	7.9	7.4	1900-1984	28.3	17.04.1934	-6.8	13.04.1913
PASSAU	408	1015.6	NASS	4.9	6.0	6.7	5.9	1948-1984	25.0	20.04.1968	-5.3	11.04.1958
MUENCHEN-RIEM	529	1017.3	FEUCHT	3.5	5.1	6.1	5.6	1940-1984	25.0	19.04.1964	-6.4	14.04.1973
FREIBURG	300	1019.7	FEUCHT	6.4	7.1	8.7	8.7	1949-1984	27.7	20.04.1968	-2.8	20.04.1954
HOHENPEISSENBG.	986	-	SCHNEE	2.1	4.6	4.1	4.0	1879-1984	24.2	15.04.1904	-10.0	19.04.1903

A U S L A N D

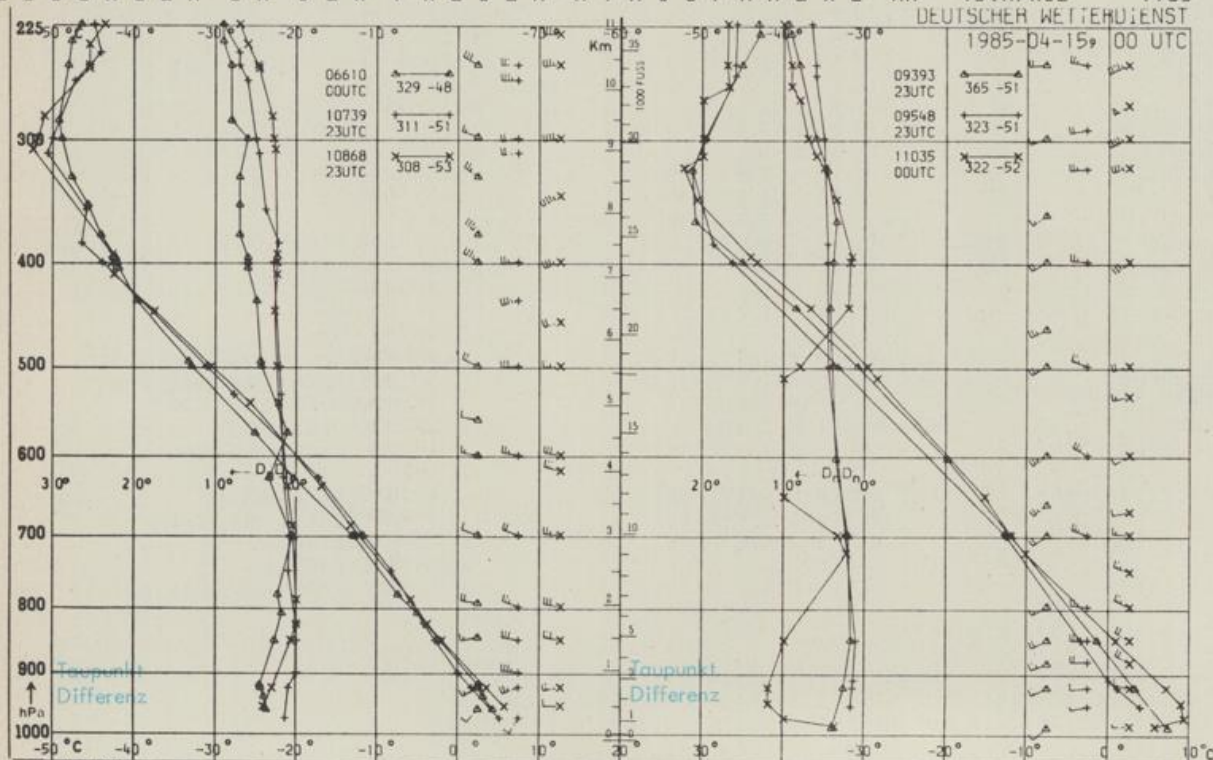
STATION	WETTER	TEMPER. WIND			STATION	WETTER	TEMPER. WIND			STATION	WETTER	TEMPER. WIND				
		IN	6 UHR	MAX VOR TAG			IN	6 UHR	MAX VOR TAG			IN	6 UHR	MAX VOR TAG		
REYKJAVIK	SCHNEEFALL	E	43	-1	5 BARCELONA	HEITER	N	15	7	16	PRAG	SCHAUER	W	30	5	11
OSLO	NEBEL	STILL	-1	4	MADRID	HEITER	STILL	2	18	18	WARSCHAU	HEITER	SSW	7	5	9
STOCKHOLM	NEBEL	SSW	6	1	6 MALLORCA	HEITER	STILL	5	18	18	MOSKAU	BEDECKT	S	4	7	10
HELSINKI	BEDECKT	E	7	3	8 LISSABON	WOLKENLOS	STILL	9	20	20	BELGRAD	BEDECKT	STILL	8	19	
KOPENHAGEN	HEITER	UML	4	3	10 LAS PALMAS	HEITER	N	28	16	21	BUKAREST	BEDECKT	STILL	9	20	
AMSTERDAM	WOLKIG	WNW	24	7	9 ZUERICH	REGEN	SW	11	3	10	ATHEN	BEDECKT	S	7	14	17
LONDON	HEITER	W	7	3	13 INNSBRUCK	HEITER	STILL	4	14	14	BOZEN	HEITER	STILL	1	15	
PARIS	HEITER	WNW	15	5	12 WIEN	HEITER	W	24	9	13	ROM	BEDECKT	NE	11	10	16

A S T R O N O M I S C H E D A T E N F U E R D E N 16. APRIL 1985, UHRZEIT IN MESZ

STATION	SONNE		MOND		STATION	SONNE		MOND	
	AUFGANG UHR	UNTERGANG UHR	AUFGANG UHR	UNTERGANG UHR		AUFGANG UHR	UNTERGANG UHR	AUFGANG UHR	UNTERGANG UHR
FRANKFURT	06.30	20.21	05.45	16.20	NUERNBERG	06.21	20.10	05.35	16.11
FREIBURG	06.37	20.20	05.45	16.27	STUTTGART	06.30	20.16	05.41	16.20
MUENCHEN	06.21	20.05	05.30	16.12	TRIER	06.38	20.28	05.50	16.25

M O N D P H A S E 4 T A G E V O R N E U M O N D

M E S S U N G E N I N D E R F R E I E N A T M O S P H A E R E A M 15. APRIL 1985 00 UHR



KENN- STATION ZIFFER

06610 PAYERNE  
 10739 STUTTGART  
 10868 MUENCHEN - OB.SCHLEISSHEIM  
 09393 LINDENBERG  
 09548 MEININGEN  
 11035 WIEN

BEMERKUNGEN