

# Wetterkarte

des Deutschen Wetterdienstes

D 7311 A

Amtsblatt der Wetterämter Frankfurt am Main, Freiburg i. Br., München, Nürnberg, Stuttgart u. Trier

Erscheint täglich

Nur Postbezug

Preis monatl. DM 10,-  
zuzüglich Porto

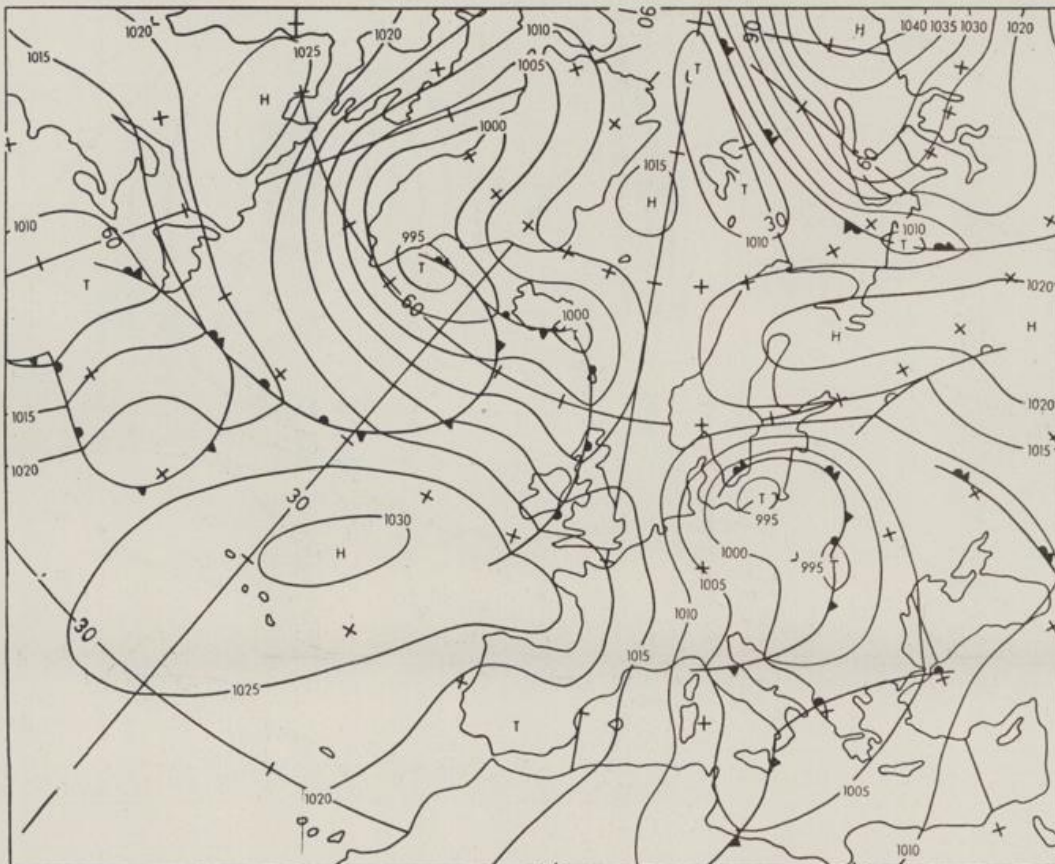
Druck und Verlag: Deutscher Wetterdienst - Wetteramt Frankfurt  
Frankfurter Str. 135, 6050 Offenbach a.M., Tel. (069) 8 06 22 81

Bei unregelmäßiger Lieferung sind  
Beschwerden schriftlich an das Wetteramt Frankfurt zu richten

Jahrgang 1985

Sonntag, den 28. April 1985

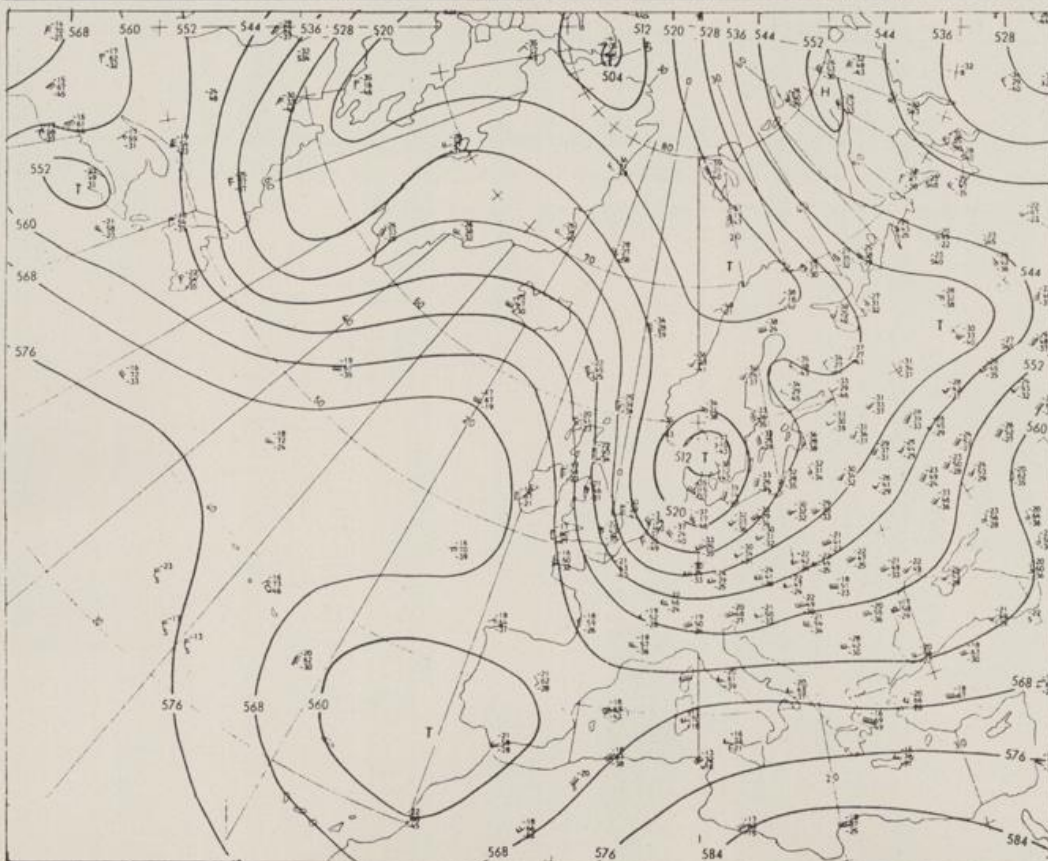
Nummer 118



Bodenwetterkarte  
Vorhersage  
für den

29.04. 00 Uhr

Zeitangaben außer bei  
den astronomischen  
Daten in UTC  
(Universal Time  
Coordinated).  
Astronomische Daten  
in gesetzlicher Zeit.



Höhenwetterkarte  
(Absolute Topographie 500 hPa  
entsprechend ca. 5500 m Höhe)  
vom

28.04. 00 Uhr

Maßstab 1:60 Mill.



W E T T E R M E L D U N G E N V O M 28.APRIL 1985 06 UHR

STATION	HOEHE IN M UEBER NN	WETTER	WIND IN KM/H	T E M P E R A T U R (GRAD CELSIUS)			SONNEN- NIEDER-		SCHNEE- HOEHE IN CM		
				IN 2 M	TAU- PUNKT VORTAG	MAXIM. MITTEL VORTAG	TIEFSTWERT DER NACHT 2 M BODEN	SCHEIN VORTAG IN STD.		SCHLAG 24 STG. IN MM	
BERLIN	50	BEDECKT	SSW 24	1.4	-1.7	5.5	3.6	0.3	-2	5	
SCHLESWIG	43	BEDECKT	NW 19	2.0	1.1	6.0	3.2	0.8	0	5.1	6
HELGOLAND	4	WOLKIG	NNW 33	4.4	-0.4	5.4	4.2	1.7	1	6.0	4
EMDEN	5	WOLKIG	NW 46	4.5	-0.6	6.8	2.9	1.5	1	4.3	4
HAMBURG	16	WOLKIG	WSW 19	2.3	1.8	6.4	3.0	-0.1	-0	3.7	6
BREMEN	3	SCHAUER	W 26	1.4	0.9	7.4	3.0	0.2	0	2.7	5
LUECHOW	17	REGEN	WSW 19	1.8	1.3	5.7	2.8	-0.1	-2	2.0	4
OSNABRUECK	95	BEDECKT	W 22	1.8	0.3	5.5	2.5	0.2	-2	1.4	16
HANNOVER	56	SCHAUER	W 20	1.9	0.9	6.3	1.9	0.7	-1	1.2	6
ESSEN	154	SCHNEEFALL	W 24	1.0	-0.2	5.4	2.1	0.0	-1	0.4	13
AACHEN	202	HEITER	WNW 17	1.2	-0.3	5.5	2.9	0.4	-1		8
KOELN-BONN	91	WOLKIG	W 28	2.8	0.1	6.7	3.7	0.4	-0		16
KAHLER ASTEN	839	SCHNEEFALL	WNW 37	-3.5	-4.0	-0.2	-2.8	-5.0	-6		21
KASSEL	231	SCHNEEFALL	SW 9	0.0	-1.0	5.6	2.2	-1.0	-3		7
GIESSEN	186	SCHNEEEREGEN	W 20	1.1	0.4	6.7	3.0	0.4	-1		6
BAD HERSFELD	212	SCHNEEFALL	WSW 15	1.1	-0.9	7.9	2.4	0.0	-3		7
WASSERKUPPE	921	BEDECKT	W 19	-5.0	-5.0	-0.6	-2.4	-6.0	-8		11
KL.FELDBERG/TS.	805	SCHNEEFALL	WNW 24	-3.6	-3.6	0.6	-1.5	-4.5	-7		12
FRANKFURT/FLGH.	111	BEDECKT	SW 22	2.2	-1.1	7.0	4.1	0.4	-1		5
OFFENBACH/MAIN	98	BEDECKT	SW 26	2.3	-0.8	7.6	4.1	1.1	X		7
DARMSTADT	108	BEDECKT	WSW 26	2.4	-2.0	9.3	4.8	-0.2	-2		6
NUERBURG	627	SCHNEESCHAUER	WNW 15	-2.0	-2.0	1.9	-0.5	-3.6	-5		11
KOBLENZ	96	BEDECKT	NNW 26	3.7	-1.8	7.4	3.9	1.5	X		5
BAD RIENBERG	547	SCHNEEFALL	WNW 19	-1.5	-2.0	1.7	-0.5	-2.5	-4		22
TRIER PETRISBG.	265	SCHNEESCHAUER	W 11	1.2	-1.9	8.1	2.9	0.0	-2		8
DEUSELBACH	480	BEDECKT	W 31	-0.6	-2.8	5.8	1.3	-2.1	-4		10
WEINBIET	553	WOLKIG	W 43	-2.6	-3.5	6.2	1.6	-3.0	-3	0.2	2
THOLEY	396	WOLKIG	W 22	-0.2	-2.3	7.0	2.0	-1.0	-2	0.1	9
SAARBRUECKEN	322	BEDECKT	W 17	-0.1	-0.9	8.3	3.1	-0.7	-2		7
OEHRINGEN	276	SCHNEESCHAUER	W 20	0.6	-2.0	9.7	5.3	-0.2	-1	0.7	12
STUTTGART	314	HEITER	W 28	0.5	-2.4	10.3	6.2	0.2	-0	3.6	8
STUTTGART-ECHT.	396	WOLKIG	W 19	0.3	-2.4	10.0	6.0	0.2	-0	X	6
STOETTEN	734	BEDECKT	WSW 28	-2.9	-3.3	7.6	4.3	-2.9	-2	7.4	12
FREUDENSTADT	797	BEDECKT	WNW 15	-3.5	-4.8	6.4	3.5	-4.0	-5	5.1	13
KLIPPENECK	973	BEDECKT	WNW 9	-4.7	-5.3	8.2	3.6	-4.7	-3	7.4	10
ULM	522	WOLKIG	WNW 7	-0.6	-2.9	11.7	4.3	-1.0	-1	6.3	12
MANNHEIM	96	WOLKIG	W 13	2.4	-1.4	10.3	5.0	1.3	-2		8
KARLSRUHE	112	WOLKIG	SW 17	1.5	-1.3	11.3	6.2	0.7	-1	0.9	10
FREIBURG	269	WOLKIG	S 4	0.7	-1.1	13.3	9.8	0.4	-0	6.6	10
FELDBERG/SCHW.	1486	IN WOLKEN	NW 33	-8.6	-8.6	0.7	-2.0	-8.6	-9	6.0	20
KONSTANZ	443	SCHNEEEREGEN	W 9	1.0	-0.6	12.6	8.0	1.0	1	8.0	6
WUERZBURG	268	BEDECKT	WSW 30	0.5	-3.0	8.5	3.9	-0.1	-2		6
BAD KISSINGEN	262	SCHNEEFALL	WSW 15	0.2	-2.5	6.7	2.7	-0.3	-2		9
BAMBERG	239	BEDECKT	SSW 13	0.7	-2.8	8.3	4.5	0.0	-1		7
COBURG	337	SCHNEEFALL	SW 15	-0.4	-2.0	5.6	2.8	-1.0	-3		6
HOF	567	SCHNEESCHAUER	SW 24	-2.4	-3.8	4.0	0.9	-3.1	-4		11
NUERNBERG/FLGH.	319	SCHNEEFALL	WSW 15	0.6	-2.9	8.7	5.3	0.5	0	0.2	6
WEIDEN	438	BEDECKT	W 7	-0.4	-2.6	7.2	3.2	-0.7	-1	0.1	3
WEISSENBURG/BAY	422	WOLKIG	W 15	-0.1	-2.9	9.6	5.6	-0.1	-1	1.2	3
REGENSBURG	366	BEDECKT	W 13	1.1	-1.3	10.3	6.4	0.7	0	1.9	2
AUGSBURG	461	BEDECKT	WSW 13	-0.1	-1.8	10.7	7.5	-0.3	-0	4.8	4
MUENCHEN-RIEM	530	SCHNEEFALL	W 11	-0.8	-1.7	10.8	6.6	-0.8	-1	5.6	2
MUEHLDORF	401	SCHNEEFALL	W 13	1.2	0.2	11.0	6.8	1.0	0	2.9	0.2
PASSAU	409	SCHNEEFALL	WNW 15	1.4	-0.3	10.6	6.6	1.4	1	1.8	0.0
GR.ARBER	1437	SCHNEEFALL	WSW 31	-6.4	-7.2	-1.3	-3.4	-6.5	X	1.1	8
KEMPTEN	705	SCHNEEFALL	NW 11	-1.9	-2.2	9.9	6.4	-1.9	-2	7.5	17
OBERSTDORF	810	SCHNEEFALL	WSW 2	-0.9	-2.5	11.8	6.6	-1.0	-2	6.7	6
GARMISCH-PARTK.	719	SCHNEEFALL	E 4	-0.8	-1.2	13.4	7.6	-0.8	-1	8.4	3
ZUGSPITZE	2960	SCHNEEFALL	N 50	-15.4	-15.6	-7.6	-9.3	-16.0	X	8.6	5
HOHENPEISSENBG.	977	SCHNEEFALL	NNW 15	-3.6	-3.6	8.4	4.2	-5.6	-3	7.0	6
WENDELSTEIN	1832	SCHNEEFALL	N 35	-8.2	-8.2	0.3	-2.3	-8.7	-9	2.3	5

A U S K U E N F T E U N D B E R A T U N G E N E R T E I L E N :

LAND HESSEN WETTERAMT FRANKFURT FRANKFURTER STR. 135 6050 OFFENBACH/MAIN TEL. (069) 8062 634/549	LAND BADEN-WUERTTEMBERG (OST) WETTERAMT STUTTGART AM SCHNARRENBERG 17 7000 STUTTGART 50 TEL. (0711) 541122	LAND BAYERN (NORD) WETTERAMT NUERNBERG FLUGHAFENSTR. 100 8500 NUERNBERG TEL. (0911) 525001
LAND RHEINLAND-PFALZ/SAARLAND WETTERAMT TRIER PETRISBERG 5500 TRIER TEL. (0651) 45045	LAND BADEN-WUERTTEMBERG (WEST) WETTERAMT FREIBURG STEFAN-MEIER-STR. 4 7800 FREIBURG 1 TEL. (0761) 273057	LAND BAYERN (SUED) WETTERAMT MUENCHEN BAVARIARING 10 8000 MUENCHEN 2 TEL. (089) 530084-88

F E R N S P R E C H A N S A G E D I E N S T

WAEHLE IM ORTSNETZ  
 REISEWETTER/WINTERSPORT- ... RUF-NR. 11600 ODER 011600  
 ALLGEMEINER WETTERBERICHT... RUF-NR. 1164 ODER 01164  
 STRASSENWETTERVORHERSAGE ... RUF-NR. 1169 ODER 01169  
 WITTERUNGSHINWEISE  
 FUER DIE LANDWIRTSCHAFT .... RUF-NR. 1154 ODER 01154  
 MEDIZINMETEOROLOGISCHE HINWEISE FUER DAS RHEIN-MAIN-GEBIET ... RUF-NR. (069) 8062888  
 ABWEICHENDE RUFNUMMERN BITTE DEM AMTLICHEN FERNSPRECHBUCH ENTNEHMEN.

STATION	BAROM. IN HPA HOEHE BEZOGEN IN M AUF NN	LUFTDR. ERDBODEN- ZUSTAND	ERDBODEN-TEMPERATUREN IN GRAD CEL. 06 UHR VORTAGS				EXTREMWERTE DER LUFTTEMPERATUR IN GRAD CELSIUS IN DER DEKADE VOM: 21. 4. - 30. 4.					
			10 CM TIEFE	20 CM TIEFE	50 CM TIEFE	100CM TIEFE	BEOBAKT.- ZEITRAUM	ABSOL. MAXIM. DATUM	ABSOL. MINIM. DATUM	DATUM		
SCHLESWIG	48	992.1	FEUCHT	4.0	4.0	4.8	6.7	1947-1984	25.7	22.04.1968	-3.0	29.04.1976
HAMBURG	16	994.0	NASS	4.0	4.4	7.2	7.4	1931-1984	29.7	21.04.1968	-6.5	22.04.1938
BREMEN	5	996.7	FEUCHT	5.1	6.2	7.6	7.6	1890-1984	30.2	21.04.1968	-6.2	24.04.1981
BERLIN	49	997.5	FEUCHT	4.7	5.8	7.6	7.5	1909-1984	30.9	22.04.1968	-3.9	22.04.1929
HANNOVER	54	997.6	FEUCHT	5.2	6.6	8.4	X	1936-1984	29.7	21.04.1968	-4.8	22.04.1938
MUENSTER	71	1001.6	FEUCHT	4.7	6.2	7.8	8.0	1891-1984	30.1	21.04.1968	-3.0	24.04.1976
KASSEL	233	1001.0	SCHNEEMATSCH	3.7	5.4	7.7	7.6	1951-1984	30.1	21.04.1968	-3.7	24.04.1981
AACHEN	205	1008.5	SCHNEEMATSCH	6.5	7.4	8.5	9.0	1891-1984	30.0	21.04.1968	-2.3	28.04.1976
HOF	568	1003.2	SCHNEE	2.1	4.5	6.3	6.5	1947-1984	26.8	22.04.1968	-6.4	26.04.1972
BAD KISSINGEN	266	1003.7	FEUCHT	4.9	6.5	8.7	8.5	1946-1984	29.8	22.04.1968	-4.9	26.04.1972
KL.FELDBERG/TS.	802	-	SCHNEE	1.5	3.0	5.4	5.5	1936-1984	23.7	30.04.1955	-5.6	25.04.1972
TRIER	273	1009.3	FEUCHT	5.9	7.6	10.2	9.6	1948-1984	28.5	21.04.1968	-2.2	29.04.1976
NUERNBERG	312	1005.7	SCHNEEMATSCH	4.8	6.4	9.1	9.0	1936-1984	30.3	23.04.1968	-5.5	21.04.1938
KARLSRUHE	145	1008.9	FEUCHT	6.7	8.7	11.5	10.5	1876-1984	30.2	22.04.1968	-4.3	21.04.1959
STUTTGART-ECHT.	419	1009.0	SCHNEEMATSCH	7.0	8.9	10.0	8.9	1900-1984	28.0	21.04.1968	-4.4	21.04.1938
PASSAU	408	1004.1	FEUCHT	5.2	6.7	8.2	7.3	1948-1984	26.8	23.04.1968	-4.2	26.04.1972
MUENCHEN-RIEM	529	1008.3	FEUCHT	4.4	5.8	7.0	6.7	1940-1984	27.6	22.04.1968	-5.0	26.04.1972
FREIBURG	300	1012.0	SCHNEEMATSCH	5.6	7.5	10.2	9.9	1949-1984	29.4	21.04.1968	-2.3	22.04.1959
HOHENPEISSENBG.	986	-	SCHNEE	2.4	3.3	5.4	5.1	1879-1984	24.2	26.04.1947	-8.3	23.04.1919

A U S L A N D

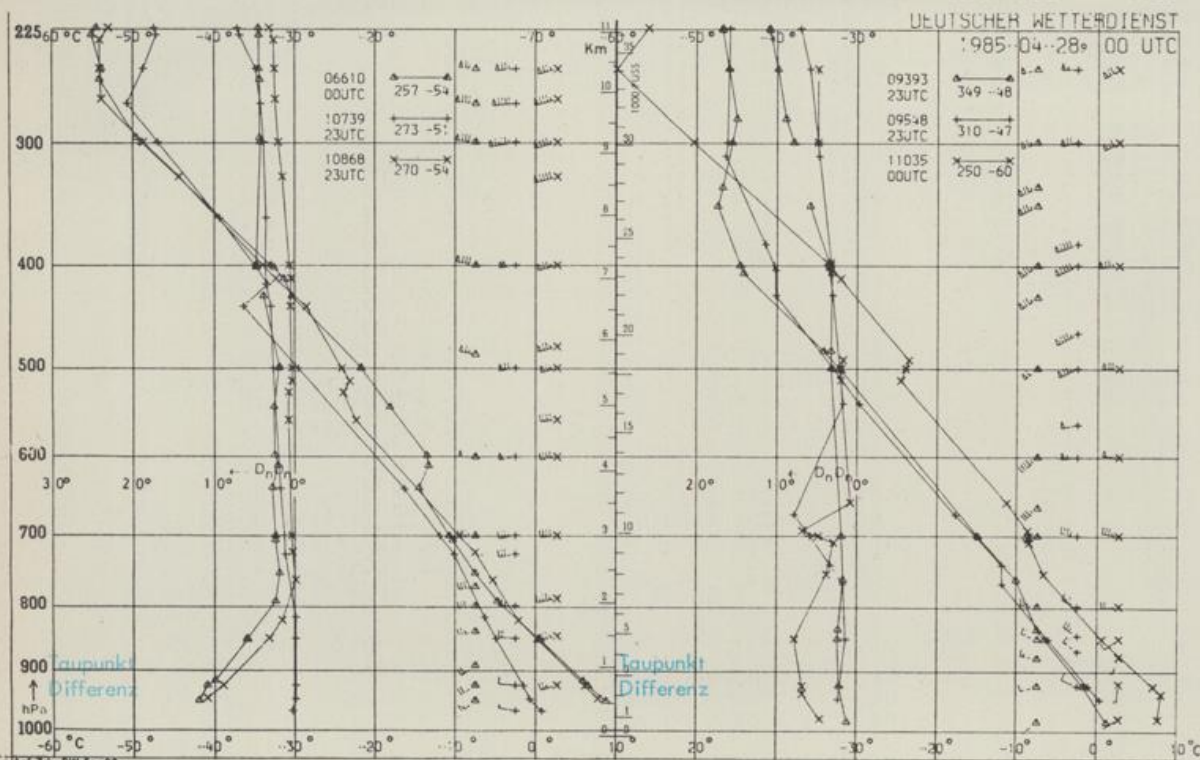
STATION	WETTER	TEMPER.			STATION	WETTER	TEMPER.			STATION	WETTER	TEMPER.					
		WIND IN KM/H	6 UHR	MAX VOR TAG			WIND IN KM/H	6 UHR	MAX VOR TAG			WIND IN KM/H	6 UHR	MAX VOR TAG			
REYKJAVIK	SPRUEHREGEN	S	11	4	4	BARCELONA	WOLKIG	N	7	13	18	PRAG	BEDECKT	W	19	2	9
OSLO	SCHNEEFALL	N	15	-1	1	MADRID	HEITER	STILL	7	21	21	WARSCHAU	BEDECKT	SSE	15	6	9
STOCKHOLM	BEDECKT	ESE	28	3	4	MALLORCA	WOLKIG	E	9	11	21	MOSKAU	BEDECKT	NNE	4	3	10
HELSINKI	WOLKENLOS	E	20	2	6	LISSABON	WOLKIG	STILL	12	21	21	BELGRAD	WOLKIG	SSE	11	14	10
KOPENHAGEN	BEDECKT	SSE	30	2	7	LAS PALMAS	HEITER	STILL	15	22	22	BUKAREST	WOLKENLOS	STILL	9	18	
AMSTERDAM	S-R SCHAUER	NW	39	2	8	ZUERICH	SCHNEEFALL	WNW	9	1	13	ATHEN	BEDECKT	STILL	20	23	
LONDON	WOLKENLOS	WNW	9	0	12	INNSBRUCK	SCHNEESCHAUER	WSW	19	2	16	BOZEN	BEDECKT	NW	7	10	18
PARIS	WOLKENLOS	WNW	13	1	13	WIEN	REGEN	SSE	19	8	13	ROM	HEITER	SSE	15	15	21

A S T R O N O M I S C H E D A T E N F U E R D E N 29. APRIL 1985, UHRZEIT IN MESZ

STATION	SONNE		MOND		STATION	SONNE		MOND	
	AUFGANG UHR	UNTERGANG UHR	AUFGANG UHR	UNTERGANG UHR		AUFGANG UHR	UNTERGANG UHR	AUFGANG UHR	UNTERGANG UHR
FRANKFURT	06.05	20.41	13.23	04.15	NUERNBERG	05.57	20.29	13.15	04.03
FREIBURG	06.14	20.39	13.34	04.11	STUTTGART	06.06	20.35	13.26	04.08
MUENCHEN	05.58	20.23	13.19	03.56	TRIER	06.13	20.48	13.28	04.20

MONDPHASE 1 TAG NACH ERSTEM VIERTEL

M E S S U N G E N I N D E R F R E I E N A T M O S P H A E R E A M 28. APRIL 1985 00 UHR



KENN- STATION  
ZIFFER

06610 PAYERNE  
10739 STUTTGART  
10868 MUENCHEN -  
OB.SCHLEISSHEIM  
09393 LINDENBERG  
09548 MEININGEN  
11035 WIEN

BEMERKUNGEN