

Wetterkarte

des Deutschen Wetterdienstes

D 7311 A

Amtsblatt der Wetterämter Frankfurt am Main, Freiburg i. Br., München, Nürnberg, Stuttgart u. Trier

Erscheint täglich
Nur Postbezug
Preis monatl. DM 10,-
zuzüglich Porto

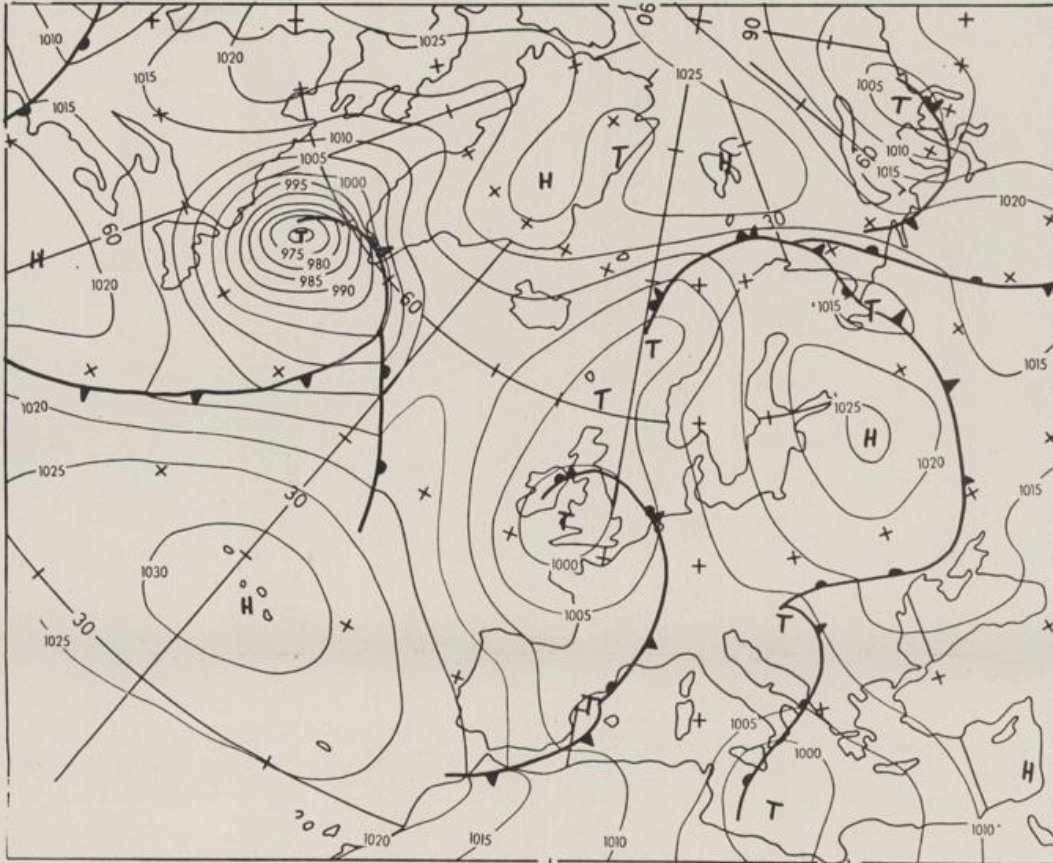
Druck und Verlag: Deutscher Wetterdienst - Wetteramt Frankfurt
Frankfurter Str. 135, 6050 Offenbach a.M., Tel. (0 69) 8 06 22 81

Bei unregelmäßiger Lieferung sind
Beschwerden schriftlich an das Wetteramt Frankfurt zu richten

Jahrgang 1985

Sonntag, den 05. Mai 1985

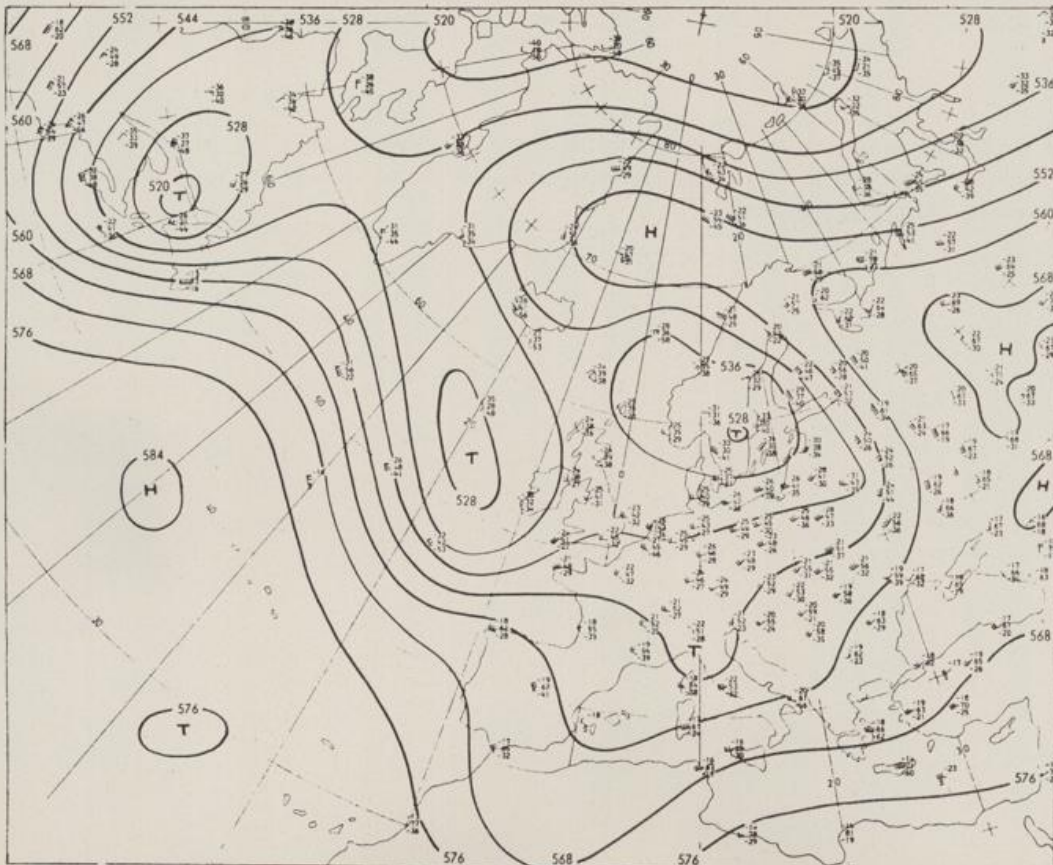
Nummer 125



Bodenwetterkarte
Vorhersage
für den

06.05. 00 Uhr

Zeitangaben außer bei
den astronomischen
Daten in UTC
(Universal Time
Coordinated).
Astronomische Daten
in gesetzlicher Zeit.



Höhenwetterkarte
(Absolute Topographie 500 hPa
entsprechend ca. 5500 m Höhe)
vom

05.05. 00 Uhr

Maßstab 1:60 Mill.

STATION	HOEHE IN M UEBER NN	WETTER	WIND IN KM/H	TEMPERATUR (GRAD CELSIUS)				SONNEN- NIEDER- SCHEIN SCHLAG		SCHNEE- HOEHE IN CM		
				IN 2 M	TAU- PUNKT	MAXIM. VORTAG	MITTEL VORTAG	TIEFSTWERT DER NACHT 2 M	BODEN		VORTAG IN STD.	24 STG. IN MM
BERLIN	50	BEDECKT	W 7	8.2	5.4	12.3	8.4	7.0	5	4.6	0.0	
SCHLESWIG	43	WOLKIG	WSW 9	5.1	4.4	8.5	5.7	4.5	5	0.2	4	
HELGOLAND	4	BEDECKT	SW 9	6.3	4.0	7.8	5.7	4.3	3	2.5	0.1	
EMDEN	5	REGEN	SSE 17	5.6	4.8	9.1	7.2	5.0	4	0.2	0.0	
HAMBURG	16	BEDECKT	SW 13	5.0	3.4	9.0	6.9	3.3	2		0.8	
BREMEN	3	REGEN	S 6	5.0	4.5	10.4	6.9	3.9	3	0.2	1	
LUECHOW	17	BEDECKT	SSW 6	5.6	4.8	11.2	7.0	5.2	4	0.8	0.2	
OSNABRUECK	95	REGEN	SSE 9	5.7	4.0	9.5	6.1	5.2	5	0.1	1	
HANNOVER	56	BEDECKT	S 7	5.8	4.3	11.4	7.1	4.4	4	0.3	0.3	
ESSEN	154	BEDECKT	SSE 11	6.3	5.1	7.7	6.4	5.2	4		4	
AACHEN	202	BEDECKT	SSW 13	6.9	3.9	8.0	6.5	6.0	5		1	
KOELN-BONN	91	BEDECKT	SE 11	5.8	5.0	9.5	7.1	4.3	3		2	
KAHLER ASTEN	839	IN WOLKEN	S 13	1.0	1.0	2.7	1.0	0.5	0		3	4
KASSEL	231	BEDECKT	S 6	4.9	4.9	9.7	6.2	3.8	2	0.2	0.5	
GIESSEN	186	BEDECKT	STILL	4.6	4.2	11.4	7.6	3.4	1	2.0	0.4	
BAD HERSFELD	212	NEBEL	STILL	5.0	4.4	11.0	7.9	5.0	4	0.4	1	
WASSERKUPPE	921	REGEN	SSW 9	1.0	1.0	3.2	1.8	0.9	0	1.9	0.8	4
KL.FELDBERG/TS.	805	IN WOLKEN	S 11	2.5	2.5	5.9	3.1	1.1	1	1.0	1	RESTE
FRANKFURT/FLGH.	111	BEDECKT	E 4	6.7	5.7	12.7	8.7	5.9	5	2.2	0.7	
OFFENBACH/MAIN	98	BEDECKT	ENE 4	7.4	5.8	13.7	9.0	6.9	X	2.0	0.6	
DARMSTADT	108	BEDECKT	STILL	7.5	5.9	14.1	9.6	6.8	5	3.8	0.0	
NUERBURG	627	NEBEL	SSW 13	3.3	3.3	6.5	3.8	2.4	1	1.0	1	
KOBLENZ	96	BEDECKT	SSW 11	6.6	4.9	11.5	8.2	5.9	X	0.2	2	
BAD ARIENBERG	547	BEDECKT	SSE 13	3.4	3.2	7.4	3.6	2.5	3	0.2	0.5	
TRIER PETRISBG.	265	BEDECKT	STILL	5.9	5.3	10.5	6.8	5.2	4		0.8	
DEUSELBACH	480	BEDECKT	SSW 4	5.0	3.2	8.0	5.6	3.5	1		1	
WEINBIET	553	BEDECKT	SE 13	4.7	3.6	9.3	6.5	4.4	3	0.1		
THOLEY	396	BEDECKT	N 2	4.8	4.2	9.2	6.5	4.7	4		0.3	
SAARBRUECKEN	322	BEDECKT	SE 7	5.7	4.4	10.2	7.1	5.4	3	0.2	0.0	
OEHRINGEN	276	BEDECKT	SE 2	5.0	3.7	12.5	7.6	3.5	0	2.6		
STUTTGART	314	BEDECKT	SSE 4	6.7	3.7	11.5	8.0	6.0	5	5.0		
STUTTGART-ECHT.	396	WOLKIG	NW 2	6.0	3.4	11.4	7.2	5.6	6	X		
STOETTEN	734	BEDECKT	NNW 2	4.6	0.1	8.2	5.3	4.0	3	6.2		
FREUDENSTADT	797	HEITER	STILL	2.7	-0.1	6.7	3.2	1.7	0	4.9		RESTE
KLIPPENECK	973	WOLKIG	ESE 7	3.1	-0.1	7.7	4.1	0.8	-1	5.2		
ULM	522	BEDECKT	STILL	6.2	0.9	12.8	7.6	5.7	3	9.2		
MANNHEIM	96	BEDECKT	ESE 6	8.1	6.1	14.0	10.2	7.4	6	5.4	0.0	
KARLSRUHE	112	BEDECKT	S 2	8.0	4.7	13.5	8.6	7.2	6	4.8		
FREIBURG	269	BEDECKT	STILL	7.8	1.0	12.3	9.0	6.5	4	6.5		
FELDBERG/SCHW.	1486	BEDECKT	SW 11	-1.1	-2.0	0.9	-1.2	-1.7	-4	3.6		55
KONSTANZ	443	BEDECKT	STILL	6.6	3.5	13.5	8.4	6.6	6	9.6		
WUERZBURG	268	BEDECKT	STILL	4.6	2.4	11.8	7.5	4.3	2	2.4		
BAD KISSINGEN	262	BEDECKT	STILL	5.6	3.4	13.0	7.8	4.8	2	5.0		
BAMBERG	239	BEDECKT	ESE 2	3.9	2.5	12.0	6.0	2.4	2	2.8		
COBURG	337	BEDECKT	SSE 4	4.6	0.9	11.9	7.0	3.2	1	4.2		
HOF	567	WOLKIG	SSE 4	1.0	0.0	9.8	4.1	0.0	-2	4.8		
NUERNBERG/FLGH.	319	BEDECKT	E 6	4.2	2.2	11.1	7.1	2.5	2	5.1		
WEIDEN	438	BEDECKT	STILL	2.0	1.3	11.4	5.4	1.0	-2	7.3		
WEISSENBURG/BAY	422	BEDECKT	STILL	4.7	3.4	10.6	6.2	4.4	3	2.6		
REGENSBURG	366	BEDECKT	N 6	4.5	2.5	11.1	7.0	4.1	4	5.4		
AUGSBURG	461	BEDECKT	N 2	5.7	4.2	11.2	6.9	5.5	5	6.5		
MUEHNEN-RIEM	530	BEDECKT	ESE 4	6.4	4.0	12.0	7.7	5.8	4	10.3		
MUEHLDORF	401	REGEN	NNW 2	6.9	5.0	13.3	7.7	6.5	6	9.6	0.2	
PASSAU	409	REGEN	N 2	5.6	4.3	13.8	8.2	5.2	4	10.8	0.2	
GR.ARBER	1437	BEDECKT	W 11	0.4	-6.0	2.4	-0.9	-0.7	X	8.0		80
KEMPTEN	705	BEDECKT	SSE 4	4.9	2.6	11.5	5.8	4.4	4	10.0		
OBERSTDORF	810	REGEN	S 6	3.8	1.5	11.2	4.8	3.0	2	8.5	0.0	
GARMISCH-PARTK.	719	REGEN	STILL	5.0	3.9	13.0	7.6	4.8	4	8.6	0.3	
ZUGSPITZE	2960	SCHNEEFALL	S 13	-6.6	-6.7	-3.0	-6.8	-7.8	X	12.1	0.1	370
HOHENPEISSENBG.	977	BEDECKT	SW 6	4.4	-0.5	8.7	4.8	3.6	3	9.8	0.0	2
WENDELSTEIN	1832	IN WOLKEN	N 6	-0.8	-0.9	1.5	-1.6	-1.6	-3	9.7	0.2	70

AUSKUNFT UND BERATUNGEN erteilen:

LAND HESSEN WETTERAMT FRANKFURT FRANKFURTER STR. 135 6050 OFFENBACH/MAIN TEL. (069) 8062 634/549	LAND BADEN-WUERTTEMBERG (OST) WETTERAMT STUTTGART AM SCHNARRENBERG 17 7000 STUTTGART 50 TEL. (0711) 541122	LAND BAYERN (NORD) WETTERAMT NUERNBERG FLUGHAFENSTR. 100 8500 NUERNBERG TEL. (0911) 525001
LAND RHEINLAND-PFALZ/SAARLAND WETTERAMT TRIER PETRISBERG 5500 TRIER TEL. (0651) 45045	LAND BADEN-WUERTTEMBERG (WEST) WETTERAMT FREIBURG STEFAN-MEIER-STR. 4 7800 FREIBURG 1 TEL. (0761) 273057	LAND BAYERN (SUED) WETTERAMT MUENCHEN BAVARIARING 10 8000 MUENCHEN 2 TEL. (089) 530084-88

FERNSPRECHANSSAGEDIENST:

WAEHLE IM ORTSNETZ
 REISEWETTER/WINTERSPORT- ... RUF-NR. 11600 ODER 011600
 ALLGEMEINER WETTERBERICHT... RUF-NR. 1164 ODER 01164
 STRASSENWETTERVORHERSAGE ... RUF-NR. 1169 ODER 01169
 WITTERUNGSHINWEISE
 FUER DIE LANDWIRTSCHAFT RUF-NR. 1154 ODER 01154
 MEDIZINMETEOROLOGISCHE HINWEISE FUER DAS RHEIN-MAIN-GEBIET ... RUF-NR. (069) 8062888
 ABWEICHENDE RUFNUMMERN BITTE DEM AMTLICHEN FERNSPRECHBUCH ENTNEHMEN.

STATION	LUFTDR. BAROM. IN HPA HOEHE BEZOGEN IN M AUF NN	ERDBODEN- ERDBODEN- ZUSTAND	ERDBODEN-TEMPERATUREN IN GRAD CEL. 06 UHR VORTAGS				EXTREMWERTE DER LUFTTEMPERATUR IN GRAD CELSIUS IN DER DEKADE VOM: 1. 5. - 10. 5.				
			10 CM TIEFE	20 CM TIEFE	50 CM TIEFE	100CM TIEFE	BEOBSCHT.- ZEITRAUM	ABSOL. MAXIM.	ABSOL. MINIM.	DATUM	DATUM
SCHLESWIG	48 1006.6	FEUCHT	5.6	6.1	6.4	6.5	1947-1984	27.2	08.05.1976	-1.1	01.05.1962
HAMBURG	16 1007.9	FEUCHT	5.9	5.4	7.2	7.0	1931-1984	28.4	10.05.1976	-5.0	10.05.1941
BREMEN	5 1007.3	FEUCHT	6.3	6.8	7.2	7.1	1890-1984	30.1	09.05.1976	-3.5	08.05.1957
BERLIN	49 1009.4	FEUCHT	4.7	5.1	6.8	6.7	1909-1984	30.0	06.05.1923	-2.9	09.05.1941
HANNOVER	54 1008.1	FEUCHT	5.7	6.1	7.3	X	1936-1984	29.0	09.05.1976	-3.2	05.05.1980
MUENSTER	71 1007.2	FEUCHT	7.2	8.0	7.9	7.8	1891-1984	30.4	05.05.1923	-3.0	09.05.1938
KASSEL	233 1008.4	FEUCHT	5.0	5.9	7.2	7.1	1951-1984	29.9	10.05.1976	-2.7	07.05.1979
AACHEN	205 1006.1	FEUCHT	7.6	8.0	8.2	8.2	1891-1984	29.4	07.05.1976	-1.3	08.05.1941
HOF	568 1010.3	FEUCHT	1.9	4.0	5.2	5.6	1947-1984	25.7	04.05.1977	-4.6	08.05.1957
BAD KISSINGEN	266 1008.6	TROCKEN	5.4	6.6	8.2	7.8	1946-1984	31.0	09.05.1976	-3.8	09.05.1957
KL.FELDBERG/TS.	802 -	SCHNEEMATSCH	2.3	2.6	3.7	4.1	1936-1984	23.6	09.05.1976	-7.2	03.05.1941
TRIER	273 1007.4	FEUCHT	7.3	7.9	8.7	8.5	1948-1984	30.7	08.05.1976	-1.6	01.05.1962
NUERNBERG	312 1010.0	FEUCHT	3.6	5.2	7.9	8.3	1936-1984	28.8	09.05.1976	-3.8	09.05.1944
KARLSRUHE	145 1008.5	FEUCHT	6.0	7.4	10.1	9.7	1876-1984	31.4	07.05.1923	-3.7	04.05.1941
STUTTGART-ECHT.	419 1008.8	FEUCHT	5.1	6.9	8.6	8.5	1900-1984	30.0	07.05.1923	-5.1	01.05.1945
PASSAU	408 1009.3	FEUCHT	4.4	5.4	6.8	6.9	1948-1984	27.7	04.05.1973	-2.0	09.05.1957
MUENCHEN-RIEM	529 1009.3	FEUCHT	3.7	5.2	6.3	6.3	1940-1984	27.8	08.05.1962	-3.0	09.05.1941
FREIBURG	300 1007.7	FEUCHT	5.8	7.2	9.5	9.4	1949-1984	29.3	08.05.1958	-1.4	01.05.1962
HOHENPEISSENBG.	986 -	SCHNEEMATSCH	0.9	1.3	3.7	4.5	1879-1984	26.2	08.05.1923	-6.2	04.05.1941

A U S L A N D

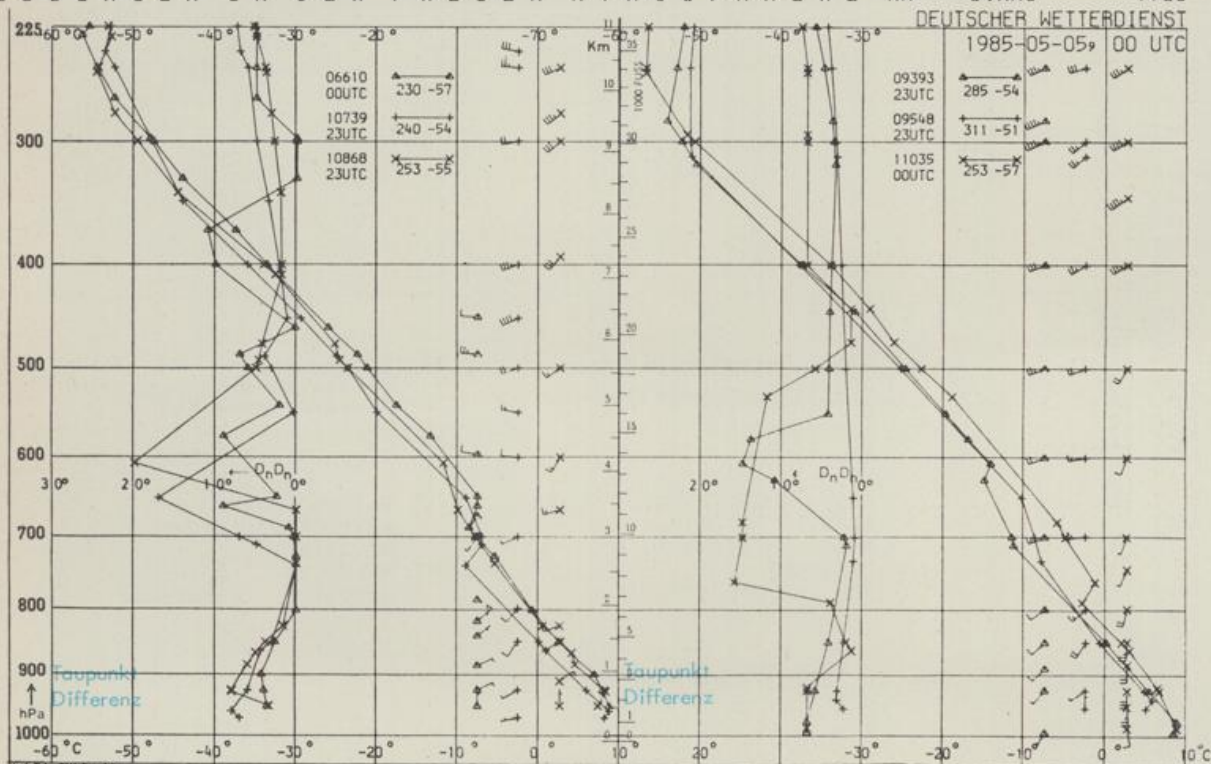
STATION	WETTER	TEMPER. WIND			STATION	WETTER	TEMPER. WIND			STATION	WETTER	TEMPER. WIND					
		IN KM/H	6 UHR	MAX VOR TAG			IN KM/H	6 UHR	MAX VOR TAG			IN KM/H	6 UHR	MAX VOR TAG			
REYKJAVIK	REGEN	UML	6	3	6	BARCELONA	BEDECKT	STILL	13	17	PRAG	WOLKIG	W	7	6	11	
OSLO	BEDECKT	STILL	1	6	MADRID	HEITER	STILL	5	20	WARSAU	HEITER	SE	15	6	10		
STOCKHOLM	WOLKIG	SW	7	2	5	MALLORCA	WOLKIG	STILL	9	18	MOSKAU	SCHAUER	SSE	4	14	22	
HELSINKI	HEITER	SE	22	4	8	LISSABON	BEDECKT	NNW	19	13	19	BELGRAD	WOLKIG	ESE	22	13	14
KOPENHAGEN	BEDECKT	ESE	11	4	8	LAS PALMAS	BEDECKT	NNE	22	18	24	BUKAREST	HEITER	E	30	12	20
AMSTERDAM	BEDECKT	S	17	8	9	ZUERICH	BEDECKT	STILL	6	12	ATHEN	HEITER	STILL	17	23	23	
LONDON	HEITER	SE	7	6	13	INNSBRUCK	REGEN	E	6	7	16	BOZEN	BEDECKT	STILL	9	18	18
PARIS	WOLKIG	SW	17	8	13	WIEN	WOLKIG	ESE	13	8	16	ROM	BEDECKT	STILL	14	20	20

A S T R O N O M I S C H E D A T E N F U E R D E N 6. MAI 1985, UHRZEIT IN MESZ

STATION	SONNE		MOND		STATION	SONNE		MOND	
	AUFGANG UHR	UNTERGANG UHR	AUFGANG UHR	UNTERGANG UHR		AUFGANG UHR	UNTERGANG UHR	AUFGANG UHR	UNTERGANG UHR
FRANKFURT	05.53	20.52	23.37	06.39	NUERNBERG	05.45	20.40	23.25	06.32
FREIBURG	06.02	20.48	23.30	06.52	STUTTGART	05.54	20.45	23.28	06.43
MUENCHEN	05.46	20.33	23.15	06.37	TRIER	06.01	20.58	23.42	06.44

M O N D P H A S E 2 T A G E N A C H V O L L M O N D

M E S S U N G E N I N D E R F R E I E N A T M O S P H A E R E A M 5. MAI 1985 00 UHR



KENN- STATION ZIFFER

- 06610 PAYERNE
- 10739 STUTTGART
- 10868 MUENCHEN - OB. SCHLEISSHEIM
- 09393 LINDENBERG
- 09548 MEININGEN
- 11035 WIEN

BEMERKUNGEN :