

Wetterkarte

des Deutschen Wetterdienstes

D 7311 A

Amtsblatt der Wetterämter Frankfurt am Main, Freiburg i. Br., München, Nürnberg, Stuttgart u. Trier

Erscheint täglich
Nur Postbezug
Preis monatl. DM 10,-
zuzüglich Porto

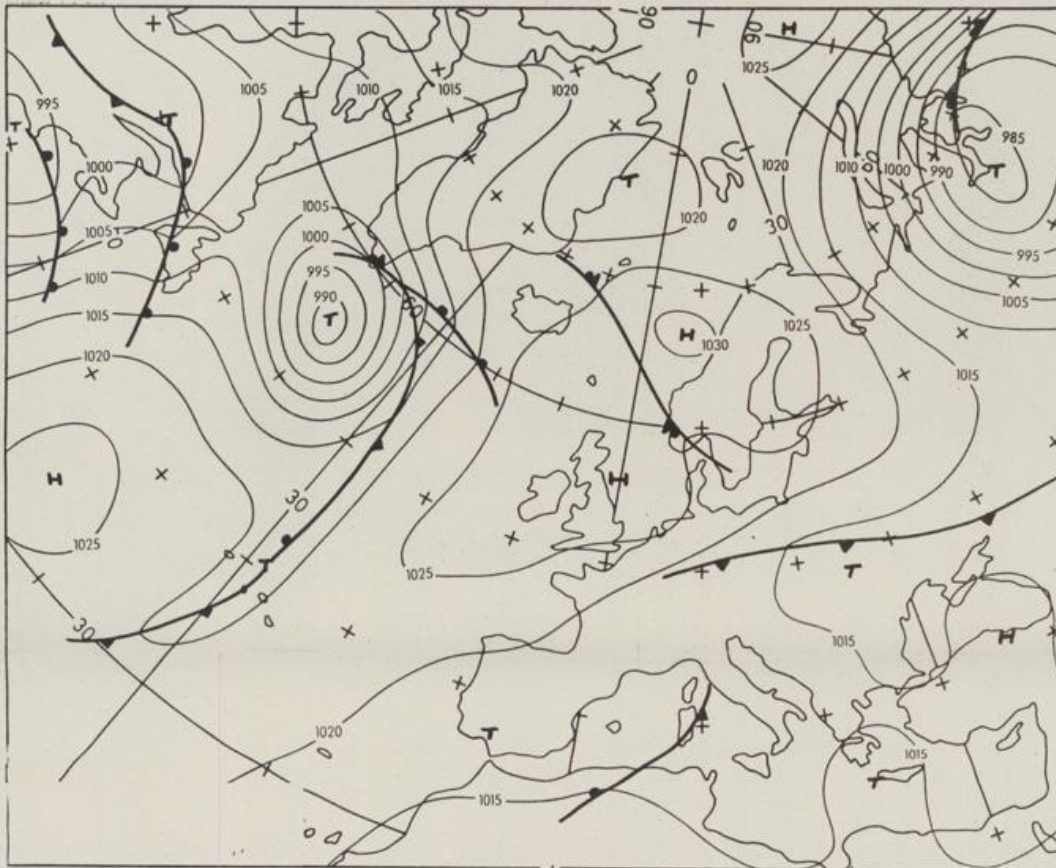
Druck und Verlag: Deutscher Wetterdienst - Wetteramt Frankfurt
Frankfurter Str. 135, 6050 Offenbach a.M., Tel. (0 69) 8 06 22 81

Bei unregelmäßiger Lieferung sind
Beschwerden schriftlich an das Wetteramt Frankfurt zu richten

Jahrgang 1985

Freitag, den 17. Mai 1985

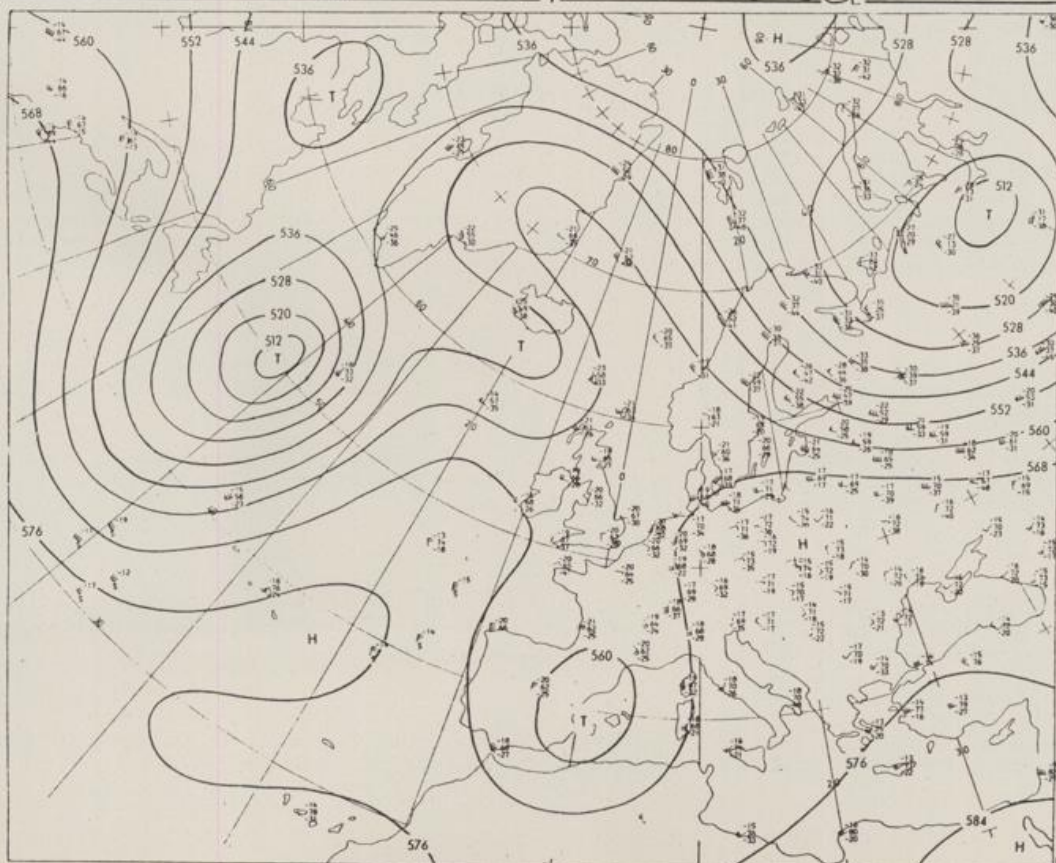
Nummer 137



Bodenwetterkarte
Vorhersage
für den

18.05. 00 Uhr

Zeitangaben außer bei
den astronomischen
Daten in UTC
(Universal Time
Coordinated).
Astronomische Daten
in gesetzlicher Zeit.



Höhenwetterkarte
(Absolute Topographie 500 hPa
entsprechend ca. 5500 m Höhe)
vom

17.05. 00 Uhr

Maßstab 1:60 Mill.

STATION	HOEHE IN M UEBER NN	WETTER	WIND IN KM/H	T E M P E R A T U R (GRAD CELSIUS)			TIEFSTWERT DER NACHT 2 M BODEN	SONNEN- SCHEIN VORTAG IN STD.	NIEDER- SCHLAG 24 STG. IN MM	SCHNEE- HOEHE IN CM	
				IN 2 M	TAU- PUNKT	MAXIM. VORTAG					MITTEL VORTAG
BERLIN	50	BEDECKT	NNW 11	10.0	5.2	18.5	13.5	6.9	3	6.0	
SCHLESWIG	43	HEITER	NW 6	9.8	8.9	16.2	11.5	7.6	4	11.0	0.0
HELGOLAND	4	HEITER	NNE 7	10.8	9.2	12.9	10.6	9.2	7	11.7	
EMDEN	5	WOLKENLOS	NE 7	11.1	8.7	19.8	14.2	9.2	7	10.1	
HAMBURG	16	HEITER	NNE 6	10.3	8.2	18.2	12.7	6.2	4	14.1	
BREMEN	3	WOLKENLOS	NNE 11	10.5	8.6	19.3	14.6	7.9	4	13.2	
LUECHOW	17	WOLKIG	N 13	9.4	7.1	17.3	11.4	4.6	3	12.8	
OSNABRUECK	95	HEITER	E 9	10.2	6.9	21.2	16.6	8.3	5	12.4	
HANNOVER	56	HEITER	NE 7	10.1	8.0	21.2	14.8	5.5	3	13.9	
ESSEN	154	HEITER	N 31	11.1	7.7	21.5	17.4	10.9	9	11.7	
AACHEN	202	BEDECKT	NE 4	12.2	9.9	21.7	16.6	12.2	11	12.1	
KOELN-BONN	91	WOLKIG	NNE 7	13.8	10.3	23.4	18.0	8.1	8	10.6	
KAHLER ASTEN	839	HEITER	ENE 24	7.9	4.7	17.6	12.0	6.1	3	12.1	
KASSEL	231	HEITER	N 9	10.0	3.0	21.3	15.4	8.8	7	12.1	
GIESSEN	186	BEDECKT	N 11	11.8	9.0	22.9	17.3	10.5	8	12.1	
BAD HERSFELD	212	HEITER	NE 11	11.4	5.7	22.9	16.2	10.3	8	9.9	
WASSERKUPPE	921	HEITER	E 15	10.2	3.5	17.2	13.2	8.3	6	14.0	
KL.FELDBERG/TS.	805	GEWITTER	ENE 7	10.8	5.4	18.5	13.9	9.2	9	10.4	
FRANKFURT/FLGH.	111	BEDECKT	NNE 17	14.8	8.4	24.3	18.9	14.3	11	12.6	0.0
OFFENBACH/MAIN	98	BEDECKT	N 24	13.8	7.6	24.3	18.3	12.0	X	11.7	
DARMSTADT	108	BEDECKT	N 7	14.8	8.4	24.6	19.3	14.6	14	10.5	
NUERBURG	627	BEDECKT	E 22	10.6	7.6	19.3	15.1	10.0	9	10.3	0.5
KOBLENZ	96	REGEN	S 6	14.4	10.7	24.1	18.1	14.4	X	10.4	0.6
BAD RRIENBERG	547	WOLKIG	E 9	10.9	8.3	19.7	14.9	9.8	7	12.4	
TRIER PETRISBG.	265	WOLKIG	NE 13	12.0	10.8	22.5	17.4	11.4	10	8.7	9
DEUSELBACH	480	WOLKIG	ENE 17	11.8	8.5	20.7	16.7	11.5	9	9.8	4
WEINBIET	553	REGEN	NE 30	11.6	8.1	22.1	16.5	11.2	10	7.9	1
THOLEY	396	HEITER	NE 15	11.4	9.4	21.8	16.5	11.3	10	9.1	22
SAARBRUECKEN	322	HEITER	ENE 7	12.6	11.0	22.2	16.6	10.8	8	7.8	20
OEHRINGEN	276	GEWITTER	ENE 2	13.8	11.4	22.1	16.5	13.0	10	7.3	0.5
STUTTGART	314	GEWITTER	NNE 2	12.1	11.4	21.2	17.1	12.1	12	6.0	17
STUTTGART-ECHT.	396	REGEN	NW 6	12.4	10.6	20.3	16.2	12.4	12	X	4
STOETTEN	734	BEDECKT	WNW 9	11.2	10.7	18.2	14.3	10.9	10	7.1	0.0
FREUDENSTADT	797	WOLKIG	NNE 4	10.0	9.1	16.2	13.0	9.8	8	7.7	0.1
KLIPPENECK	973	IN WOLKEN	STILL	10.0	10.0	16.7	13.2	9.3	8	9.8	16
ULM	522	WOLKIG	N 7	14.5	10.3	20.4	16.4	13.6	12	9.4	
MANNHEIM	96	BEDECKT	NNW 7	15.0	10.4	24.1	19.0	14.4	13	8.7	2
KARLSRUHE	112	WOLKIG	NNE 6	14.0	13.0	23.9	17.3	13.8	12	7.1	2
FREIBURG	269	BEDECKT	WSW 4	12.2	10.2	22.4	16.3	12.0	12	5.8	3
FELDBERG/SCHW.	1486	SCHAUER	ENE 28	7.3	7.3	11.0	8.2	6.9	2	8.0	17
KONSTANZ	443	BEDECKT	SW 9	13.5	10.2	22.9	16.6	13.3	11	10.2	
WUERZBURG	268	HEITER	N 9	12.7	8.2	23.5	17.5	12.2	10	9.5	
BAD KISSINGEN	262	HEITER	NE 9	12.3	6.5	24.3	17.3	11.7	10	12.0	
BAMBERG	239	HEITER	WNW 9	12.4	9.1	24.0	18.3	11.5	10	11.7	
COBURG	337	HEITER	ENE 6	11.5	7.5	23.3	17.2	10.8	9	12.6	
HOF	567	BEDECKT	N 9	8.7	6.4	19.3	14.1	8.3	7	12.2	
NUERNBERG/FLGH.	319	WOLKIG	NNW 6	13.5	10.9	23.4	17.2	12.0	11	7.0	
WEIDEN	438	WOLKENLOS	N 9	11.5	10.2	22.8	17.2	10.3	7	11.7	
WEISSENBURG/BAY	422	WOLKIG	STILL	12.1	9.5	21.3	15.9	11.0	9	4.4	
REGENSBURG	366	WOLKIG	NNW 11	14.0	10.8	22.4	17.1	13.2	12	5.5	0.0
AUGSBURG	461	BEDECKT	E 11	14.1	10.4	21.3	16.0	13.3	12	7.7	
MUENCHEN-RIEM	530	WOLKIG	STILL	12.5	11.6	21.4	16.0	9.2	4	9.6	
MUEHLDOERF	401	BEDECKT	STILL	14.2	12.7	22.4	16.7	11.6	9	4.8	
PASSAU	409	WOLKENLOS	WNW 2	14.2	12.2	22.4	17.3	12.6	9	4.1	
GR.ARBER	1437	IN WOLKEN	SW 6	8.4	8.2	12.9	9.4	8.1	X	4.1	18
KEMPTEN	705	BEDECKT	SE 4	11.2	9.8	20.2	15.0	9.8	8	7.1	0.1
OBERSTDORF	810	BEDECKT	STILL	8.6	6.4	20.9	14.4	5.9	4	10.4	2
GARMISCH-PARTK.	719	HEITER	STILL	8.6	8.0	X	15.4	6.0	2	11.9	
ZUGSPITZE	2960	HEITER	SE 13	2.0	-3.7	3.5	-0.6	-0.2	X	11.3	310
HOHENPEISSENBG.	977	BEDECKT	WSW 11	10.6	9.9	18.4	13.8	10.4	10	9.6	0.3
WENDELSTEIN	1832	IN WOLKEN	NNW 9	7.9	7.6	14.2	9.8	7.6	5	9.7	0.7

A U S K U E N F T E U N D B E R A T U N G E N E R T E I L E N :

LAND HESSEN WETTERAMT FRANKFURT FRANKFURTER STR. 135 6050 OFFENBACH/MAIN TEL. (069) 8062 634/549	LAND BADEN-WUERTTEMBERG (OST) WETTERAMT STUTTGART AM SCHNARRENBERG 17 7000 STUTTGART 50 TEL. (0711) 541122	LAND BAYERN (NORD) WETTERAMT NUERNBERG FLUGHAFENSTR. 100 8500 NUERNBERG TEL. (0911) 525001
LAND RHEINLAND-PFALZ/SAARLAND WETTERAMT TRIER PETRISBERG 5500 TRIER TEL. (0651) 45045	LAND BADEN-WUERTTEMBERG (WEST) WETTERAMT FREIBURG STEFAN-MEIER-STR. 4 7800 FREIBURG 1 TEL. (0761) 273057	LAND BAYERN (SUED) WETTERAMT MUENCHEN BAVARIARING 10 8000 MUENCHEN 2 TEL. (089) 530084-88

F E R N S P R E C H A N S A G E D I E N S T :

WAEHLE IM ORTSNETZ
 REISEWETTER/WINTERSPORT- ... RUF-NR. 11600 ODER 011600
 ALLGEMEINER WETTERBERICHT... RUF-NR. 1164 ODER 01164
 STRASSENWETTERVORHERSAGE ... RUF-NR. 1169 ODER 01169
 WITTERUNGSHINWEISE
 FUER DIE LANDWIRTSCHAFT ... RUF-NR. 1154 ODER 01154
 MEDIZINMETEOROLOGISCHE HINWEISE FUER DAS RHEIN-MAIN-GEBIET ... RUF-NR. (069) 8062888
 ABWEICHENDE RUFNUMMERN BITTE DEM AMTLICHEN FERNSPRECHBUCH ENTNEHMEN.

STATION	BAROM. IN HPA HOEHE BEZOGEN IN M AUF NN	LUFTDR. ERDBODEN- ZUSTAND	ERDBODEN-TEMPERATUREN IN GRAD CEL. 06 UHR VORTAGS				EXTREMWERTE DER LUFTTEMPERATUR IN GRAD CELSIUS IN DER DEKADE VOM: 11. 5. - 20. 5.					
			10 CM	20 CM	50 CM	100CM	BEOBSACHT.- ZEITRAUM	ABSOL. MAXIM.	ABSOL. MINIM.	DATUM	DATUM	
SCHLESWIG	48	1023.4	FEUCHT	11.9	13.2	11.9	8.8	1947-1984	27.4	19.05.1953	-0.5	11.05.1978
HAMBURG	16	1023.0	FEUCHT	12.6	12.4	12.6	9.5	1931-1984	30.4	13.05.1945	-4.8	11.05.1938
BREMEN	5	1022.7	TROCKEN	14.7	16.2	14.1	10.0	1890-1984	30.5	12.05.1907	-2.5	11.05.1938
BERLIN	49	1020.5	TROCKEN	14.5	15.1	14.1	11.5	1909-1984	32.0	18.05.1971	-2.0	12.05.1978
HANNOVER	54	1022.8	TROCKEN	15.0	15.6	14.8	X	1936-1984	30.3	14.05.1943	-2.2	11.05.1978
MUENSTER	71	1021.6	FEUCHT	13.0	13.3	12.2	10.6	1891-1984	31.1	12.05.1907	-1.5	11.05.1938
KASSEL	233	1020.8	TROCKEN	12.5	13.2	13.3	10.2	1951-1984	30.0	14.05.1969	-0.8	11.05.1953
AACHEN	205	1019.5	FEUCHT	12.0	12.6	12.4	10.6	1891-1984	32.1	13.05.1969	-1.0	12.05.1941
HOF	568	1019.5	TROCKEN	10.2	11.7	11.3	8.7	1947-1984	28.5	18.05.1971	-5.1	12.05.1955
BAD KISSINGEN	266	1018.6	TROCKEN	11.8	13.1	14.2	11.7	1946-1984	31.4	19.05.1953	-1.7	11.05.1949
KL.FELDBERG/TS.	802	-	TROCKEN	9.3	9.3	9.4	7.6	1936-1984	25.0	19.05.1953	-2.9	16.05.1941
TRIER	273	1018.0	FEUCHT	12.0	12.6	13.0	11.0	1948-1984	30.2	14.05.1969	-0.8	11.05.1953
NUERNBERG	312	1017.4	TROCKEN	12.1	13.1	14.0	11.9	1936-1984	31.5	14.05.1969	-2.8	13.05.1941
KARLSRUHE	145	1017.2	FEUCHT	13.7	14.6	15.5	12.9	1876-1984	33.0	19.05.1953	-2.5	11.05.1949
STUTTGART-ECHT.	419	1017.3	FEUCHT	13.7	15.0	13.5	10.9	1900-1984	31.1	13.05.1945	-2.7	11.05.1949
PASSAU	408	1015.3	TROCKEN	15.2	15.3	12.3	8.9	1948-1984	30.3	14.05.1969	-2.2	11.05.1949
MUENCHEN-RIEM	529	1015.9	FEUCHT	10.9	12.1	11.7	8.7	1940-1984	29.8	20.05.1979	-2.0	13.05.1941
FREIBURG	300	1017.2	FEUCHT	13.7	14.4	13.5	11.4	1949-1984	32.6	13.05.1969	-0.8	11.05.1953
HOHENPEISSENBG.	986	-	FEUCHT	10.5	10.7	9.1	6.7	1879-1984	28.3	11.05.1958	-6.6	20.05.1906

A U S L A N D

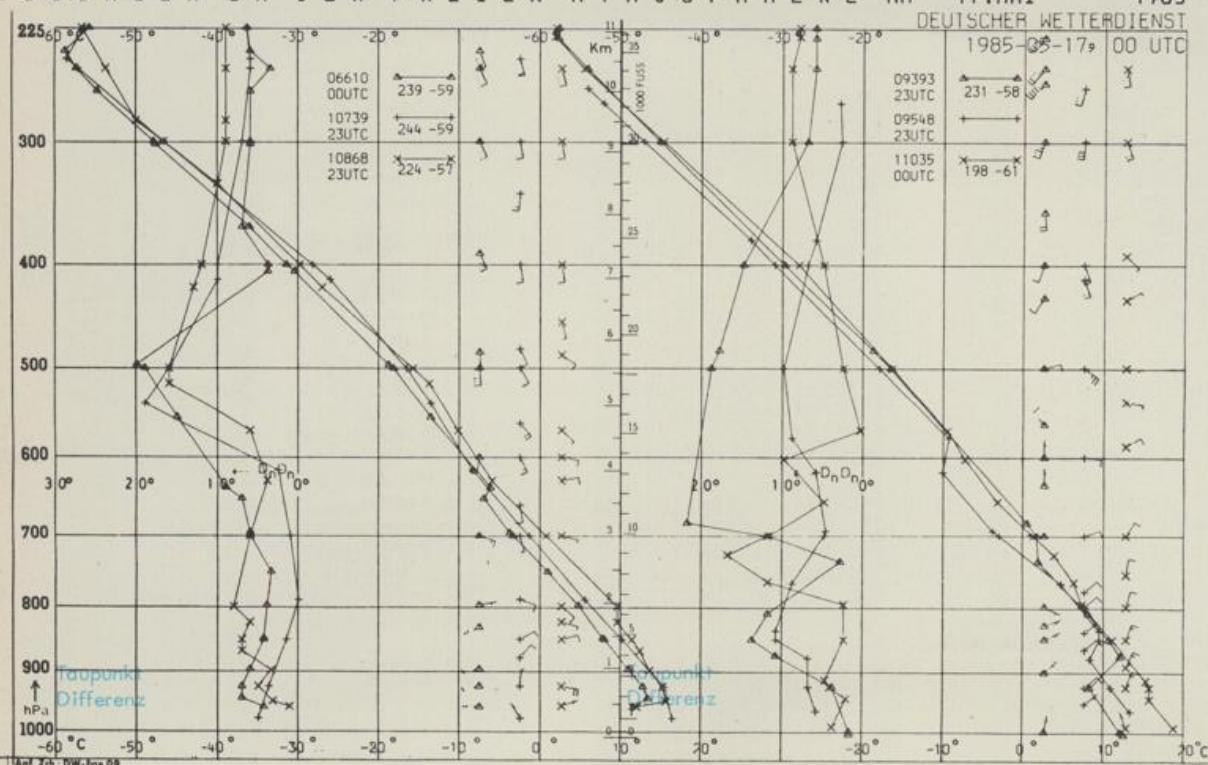
STATION	WETTER	TEMPER.			STATION	WETTER	TEMPER.			STATION	WETTER	TEMPER.					
		WIND IN KM/H	6 UHR	MAX VOR TAG			WIND IN KM/H	6 UHR	MAX VOR TAG			WIND IN KM/H	6 UHR	MAX VOR TAG			
REYKJAVIK	WOLKIG	E	19	8	13	BARCELONA	GEWITTER	NNW	10	X	PRAG	BEDECKT	N	15	13	21	
OSLO	BEDECKT	NNE	7	8	15	MADRID	WOLKIG	STILL	6	14	WARSCHAU	WOLKIG	ENE	11	16	26	
STOCKHOLM	BEDECKT	NE	9	8	X	MALLORCA	HEITER	W	25	15	19	MOSKAU	BEDECKT	NNW	11	11	14
HELSINKI	HEITER	NE	19	7	14	LISSABON	HEITER	W	5	10	16	BELGRAD	HEITER	W	4	18	26
KOPENHAGEN	NEBEL	NE	9	9	14	LAS PALMAS	BEDECKT	N	22	18	23	BUKAREST	HEITER	E	4	17	X
AMSTERDAM	HEITER	E	20	14	21	ZUERICH	BEDECKT	W	9	13	21	ATHEN	HEITER	NW	9	21	24
LONDON	WOLKENLOS	N	6	11	21	INNSBRUCK	HEITER	STILL	12	27	BOZEN	WOLKENLOS	STILL	12	28		
PARIS	BEDECKT	N	11	14	22	WIEN	BEDECKT	NW	11	17	24	ROM	HEITER	ENE	7	15	22

A S T R O N O M I S C H E D A T E N F U E R D E N 18.MAI 1985, UHRZEIT IN MESZ

STATION	SONNE		MOND		STATION	SONNE		MOND	
	AUFGANG UHR	UNTERGANG UHR	AUFGANG UHR	UNTERGANG UHR		AUFGANG UHR	UNTERGANG UHR	AUFGANG UHR	UNTERGANG UHR
FRANKFURT	05.35	21.09	05.00	19.49	NUERNBERG	05.27	20.57	04.52	19.38
FREIBURG	05.46	21.04	05.29	19.48	STUTTGART	05.37	21.02	05.01	19.44
MUENCHEN	05.30	20.49	04.44	19.33	TRIER	05.44	21.16	05.05	19.54

MONDPHASE 1 TAG VOR NEUMOND

M E S S U N G E N I N D E R F R E I E N A T M O S P H A E R E A M 17.MAI 1985 00 UHR



KENN- STATION
ZIFFER

06610 PAYERNE
10739 STUTTGART
10868 MUENCHEN -
OB.SCHLEISSHEIM
09393 LINDENBERG
09548 MEININGEN
11035 WIEN

BEMERKUNGEN :