

# Wetterkarte

des Deutschen Wetterdienstes

D 7311 A

Amtsblatt der Wetterämter Frankfurt am Main, Freiburg i. Br., München, Nürnberg, Stuttgart u. Trier

Erscheint täglich  
Nur Postbezug  
Preis monatl. DM 10,-  
zuzüglich Porto

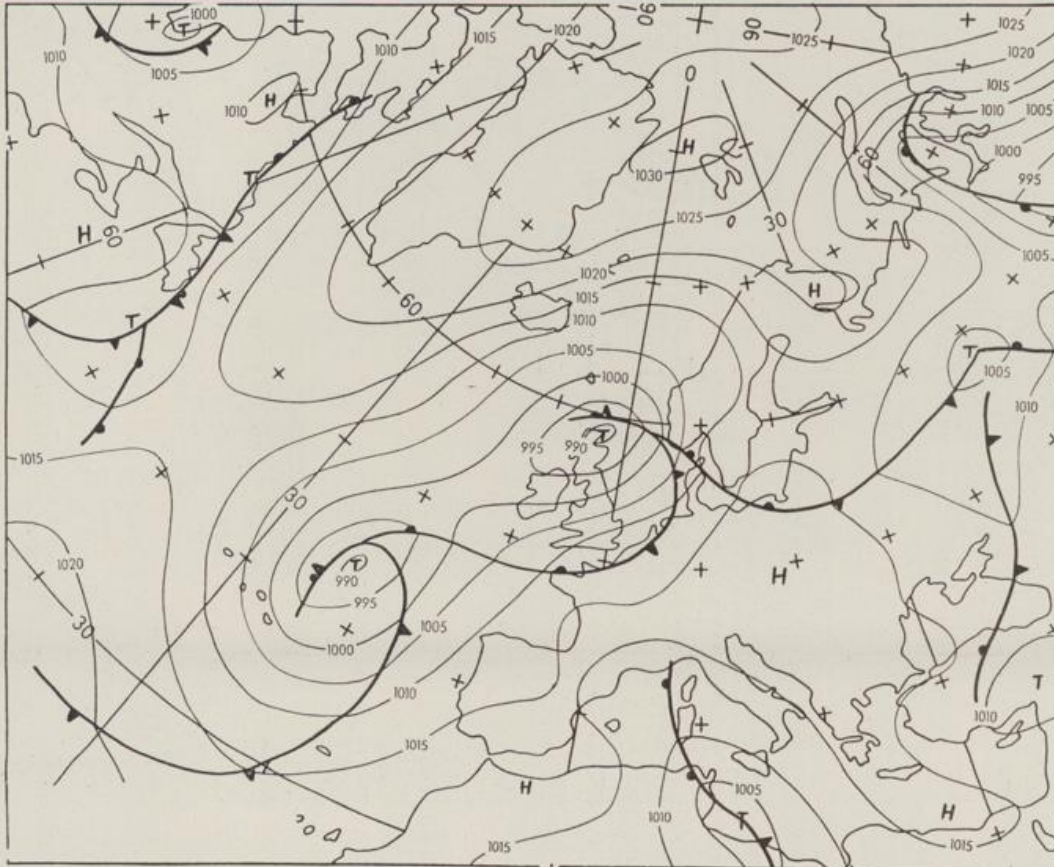
Druck und Verlag: Deutscher Wetterdienst - Wetteramt Frankfurt  
Frankfurter Str. 135, 6050 Offenbach a.M., Tel. (0 69) 8 06 22 81

Bei unregelmäßiger Lieferung sind  
Beschwerden schriftlich an das Wetteramt Frankfurt zu richten

Jahrgang 1985

Freitag, den 24. Mai 1985

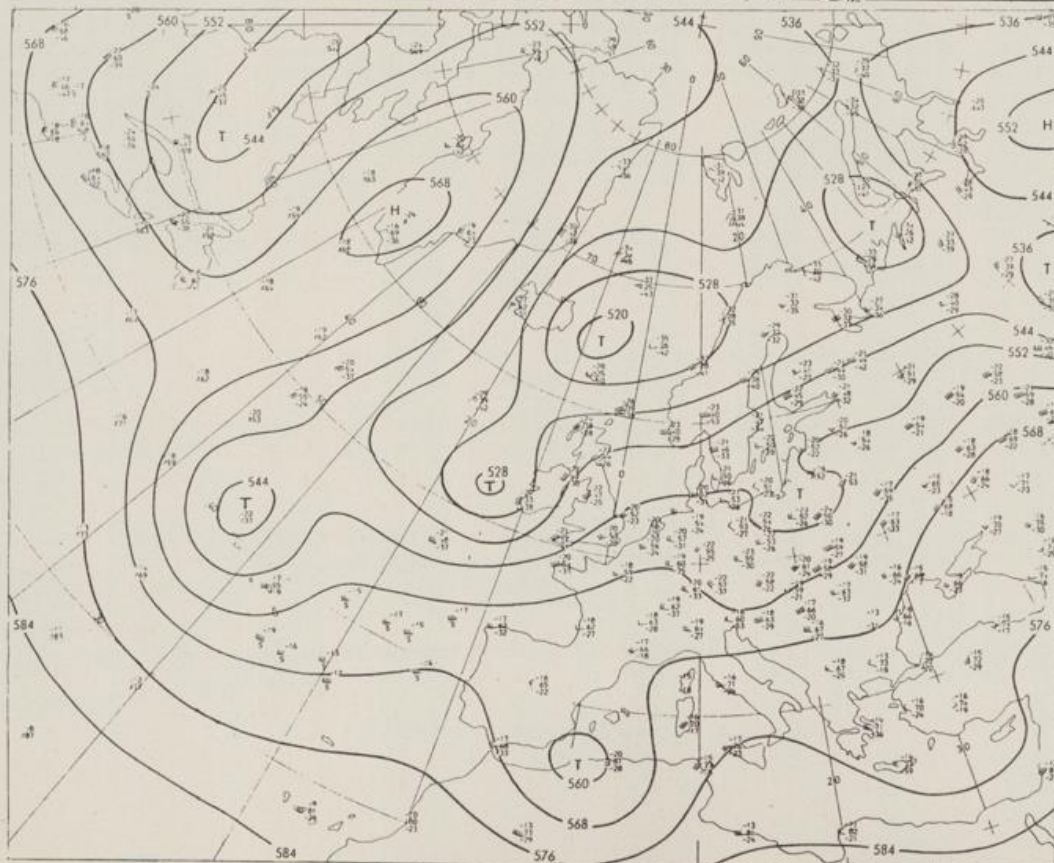
Nummer 144



Bodenwetterkarte  
Vorhersage  
für den

25.05. 00 Uhr

Zeitangaben außer bei  
den astronomischen  
Daten in UTC  
(Universal Time  
Coordinated).  
Astronomische Daten  
in gesetzlicher Zeit.



Höhenwetterkarte  
(Absolute Topographie 500 hPa  
entsprechend ca. 5500 m Höhe)  
vom

24.05. 00 Uhr

Maßstab 1:60 Mill.



STATION	HOEHE IN M UEBER NN	WETTER	WIND IN KM/H	T E M P E R A T U R (GRAD CELSIUS)				TIEFSTWERT DER NACHT 2 M	SONNEN- SCHEIN VORTAG IN STD.	NIEDER- SCHLAG 24 STG. IN MM	SCHNEE- HOEHE IN CM
				IN 2 M	TAU- PUNKT	MAXIM. VORTAG	MITTEL VORTAG				
BERLIN	50	BEDECKT	W 15	10.2	6.5	15.4	12.8	9.4	9		7
SCHLESWIG	43	BEDECKT	SW 7	8.8	3.8	11.5	9.3	5.2	3		0.0
HELGOLAND	4	BEDECKT	S 20	9.4	5.8	10.3	9.3	8.6	8		0.2
EMDEN	5	HEITER	SSE 22	9.4	7.0	10.5	9.3	8.5	6		0.9
HAMBURG	16	WOLKIG	WSW 9	9.4	4.2	11.3	10.1	8.1	8		0.8
BREMEN	3	BEDECKT	SSE 7	8.3	7.5	11.1	9.5	5.2	3		0.7
LUECHOW	17	BEDECKT	WNW 7	8.8	4.7	12.5	10.8	8.2	8		0.1
OSNABRUECK	95	HEITER	S 6	10.2	8.9	12.5	10.2	8.6	6		0.1
HANNOVER	56	WOLKIG	SSE 4	9.2	8.8	13.3	10.6	5.7	4		0.4
ESSEN	154	HEITER	SSE 11	9.7	8.0	11.5	10.0	8.0	5		0.0
AACHEN	202	HEITER	S 9	10.7	7.0	11.2	10.4	8.0	5		2
KOELN-BONN	91	HEITER	ESE 11	9.1	8.1	13.6	11.2	6.1	4		0.1
KAHLER ASTEN	839	IN WOLKEN	SW 13	5.6	5.6	9.5	6.2	4.7	5		0.4
KASSEL	231	BEDECKT	SSW 6	9.7	8.8	14.9	11.4	9.4	9	0.6	0.0
GIESSEN	186	BEDECKT	SSE 4	10.2	8.9	15.6	11.6	8.9	6	2.6	2
BAD HERSFELD	212	BEDECKT	SSW 4	9.9	8.2	15.6	11.7	9.6	8	0.2	2
WASSERKUPPE	921	IN WOLKEN	W 9	4.9	4.9	9.0	6.3	4.4	3	1.2	2
KL.FELDBERG/TS.	805	WOLKIG	SW 6	5.7	4.2	10.5	6.4	4.3	2	1.3	2
FRANKFURT/FLGH.	111	HEITER	SE 2	8.7	8.1	16.6	12.3	5.2	4	2.2	6
OFFENBACH/MAIN	98	HEITER	ENE 4	7.4	6.5	14.7	11.6	6.1	X	0.7	17
DARMSTADT	108	WOLKENLOS	STILL	8.8	8.2	16.4	12.4	5.6	3	3.1	6
NUERBURG	627	HEITER	SW 13	7.6	5.2	10.9	8.4	5.9	4	1.5	3
KOBLENZ	96	BEDECKT	SSW 11	8.2	6.8	14.4	12.5	7.7	X	0.3	13
BAD RIEKENBERG	547	IN WOLKEN	SE 4	6.5	6.5	10.7	8.0	5.9	5	0.1	3
TRIER PETRISBG.	265	NEBEL	ENE 2	5.4	5.0	15.7	10.3	4.7	4	5.2	2
DEUSELBACH	480	HEITER	STILL	9.0	5.5	13.6	8.6	4.2	2	4.2	0.7
WEINBIET	553	NEBEL	ESE 4	8.4	7.8	12.6	9.8	8.0	4	3.8	1
THOLEY	396	HEITER	NNE 4	7.9	6.3	14.3	9.2	6.6	4	3.1	6
SAARBRUECKEN	322	HEITER	E 6	9.3	7.4	15.3	11.0	7.0	3	2.6	3
OEHRINGEN	276	HEITER	STILL	10.0	9.1	16.7	12.1	7.4	6	4.6	1
STUTTGART	314	HEITER	SSE 6	9.3	7.2	16.3	12.7	7.7	6	4.4	1
STUTTGART-ECHT.	396	HEITER	N 2	8.6	6.8	16.1	10.7	5.0	5	X	2
STOETTEN	734	HEITER	S 6	9.9	6.1	12.5	9.1	7.3	0	6.0	5
FREUDENSTADT	797	HEITER	STILL	6.9	5.9	10.8	8.0	4.4	2	4.6	3
KLIPPENECK	973	HEITER	ESE 15	8.3	4.6	11.8	6.6	3.6	1	5.0	1
ULM	522	WOLKENLOS	SSW 4	5.3	4.7	14.3	9.8	3.6	1	4.6	4
MANNHEIM	96	BEDECKT	SSE 6	10.1	9.9	16.7	12.3	5.7	4	3.3	9
KARLSRUHE	112	NEBEL	STILL	9.8	9.2	17.3	12.0	7.6	5	3.2	1
FREIBURG	269	HEITER	SSE 7	9.9	5.9	16.6	12.6	8.3	6	4.3	9
FELDBERG/SCHW.	1486	HEITER	S 15	5.1	-0.6	4.7	3.4	3.8	-2	4.1	6
KONSTANZ	443	HEITER	W 4	7.0	6.6	17.7	12.2	6.0	4	9.0	RESTE
WUERZBURG	268	BEDECKT	STILL	9.4	8.5	16.2	11.9	7.9	6	3.8	0.5
BAD KISSINGEN	262	NEBEL	W 2	7.0	6.6	15.9	11.4	5.8	4	4.5	0.5
BAMBERG	239	BEDECKT	ESE 7	9.6	8.3	16.6	11.6	8.7	7	4.2	0.2
COBURG	337	BEDECKT	S 4	9.6	8.3	14.9	10.6	8.7	8	2.2	11
HOF	567	BEDECKT	SW 6	8.6	7.6	13.5	8.8	7.3	6	2.4	3
NUERNBERG/FLGH.	319	BEDECKT	E 4	9.4	7.2	15.9	11.2	7.7	7	4.5	2
WEIDEN	438	BEDECKT	WSW 6	8.6	7.6	14.4	10.4	7.5	4	3.3	0.9
WEISSENBURG/BAY	422	WOLKENLOS	SW 2	7.7	6.7	15.3	10.1	4.9	4	6.9	3
REGENSBURG	366	NEBEL	S 2	7.6	7.0	15.6	10.1	5.5	3	4.6	3
AUGSBURG	461	WOLKENLOS	SSE 7	7.4	5.4	15.6	9.8	4.4	3	5.5	0.4
MUENCHEN-RIEM	530	WOLKENLOS	S 4	9.0	6.8	17.1	11.1	3.6	1	10.0	3
MUEHLDORF	401	WOLKENLOS	SSW 4	8.0	7.0	17.2	11.4	5.5	2	9.2	0.1
PASSAU	409	HEITER	S 4	9.0	7.9	17.9	12.1	7.6	5	6.9	0.6
GR.ARBER	1437	WOLKENLOS	SW 17	3.3	1.6	4.8	2.6	2.3	X	2.2	2
KEMPTEN	705	WOLKENLOS	S 2	5.8	4.5	15.2	10.2	2.2	1	6.4	0.0
OBERSTOORF	810	WOLKENLOS	STILL	3.4	1.5	14.0	9.2	1.6	1	4.2	0.1
GARMISCH-PARTK.	719	WOLKENLOS	SSW 2	5.2	4.3	16.3	9.7	1.3	-1	6.3	1
ZUGSPITZE	2960	HEITER	W 56	-6.2	-9.8	-1.0	-4.4	-7.0	X	2.9	3
HOHENPEISSENBG.	977	HEITER	ESE 6	9.5	4.5	15.0	9.0	6.3	1	8.8	0.0
WENDELSTEIN	1832	HEITER	SW 19	3.2	-2.5	6.6	2.3	0.7	0	5.8	9

AUSKUNFTE UND BERATUNGEN ERTEILEN:

LAND HESSEN WETTERAMT FRANKFURT FRANKFURTER STR. 135 6050 OFFENBACH/MAIN TEL. (069) 8062 634/549	LAND BADEN-WUERTTEMBERG (OST) WETTERAMT STUTTGART AM SCHNARRENBERG 17 7000 STUTTGART 50 TEL. (0711) 541122	LAND BAYERN (NORD) WETTERAMT NUERNBERG FLUGHAFENSTR. 100 8500 NUERNBERG TEL. (0911) 525001
LAND RHEINLAND-PFALZ/SAARLAND WETTERAMT TRIER PETRISBERG 5500 TRIER TEL. (0651) 45045	LAND BADEN-WUERTTEMBERG (WEST) WETTERAMT FREIBURG STEFAN-MEIER-STR. 4 7800 FREIBURG 1 TEL. (0761) 273057	LAND BAYERN (SUED) WETTERAMT MUENCHEN BAVARIARING 10 8000 MUENCHEN 2 TEL. (089) 530084-88

FERNSPRECHANSAGEDIENST:

WAEHLE IM ORTSNETZ  
 REISEWETTER/WINTERSPORT- ... RUF-NR. 11600 ODER 011600  
 ALLGEMEINER WETTERBERICHT... RUF-NR. 1164 ODER 01164  
 STRASSENWETTERVORHERSAGE ... RUF-NR. 1169 ODER 01169  
 WITTERUNGSHINWEISE  
 FUER DIE LANDWIRTSCHAFT .... RUF-NR. 1154 ODER 01154  
 MEDIZINMETEOROLOGISCHE HINWEISE FUER DAS RHEIN-MAIN-GEBIET ... RUF-NR. (069) 8062888  
 ABWEICHENDE RUFNUMMERN BITTE DEM AMTLICHEN FERNSPRECHBUCH ENTFERNEN.

STATION	BAROM. HOEHE IN M	LUFTDR. IN HPA BEZOGEN AUF NN	ERDBODEN-ZUSTAND	ERDBODEN-TEMPERATUREN IN GRAD CEL. 06 UHR VORTAGS				EXTREMWERTE DER LUFTTEMPERATUR IN GRAD CELSIUS IN DER DEKADE VOM: 21. 5. - 31. 5.				
				10 CM TIEFE	20 CM TIEFE	50 CM TIEFE	100CM TIEFE	BEOBSCHT.-ZEITRAUM	ABSOL. MAXIM.	ABSOL. MINIM.	DATUM	DATUM
SCHLESWIG	48	1010.8	TROCKEN	14.0	14.8	13.6	10.3	1947-1984	29.4	31.05.1947	0.3	22.05.1955
HAMBURG	16	1012.3	FEUCHT	13.4	13.5	14.3	11.3	1931-1984	32.1	21.05.1932	-1.0	23.05.1980
BREMEN	5	1011.4	FEUCHT	13.7	15.0	15.2	12.0	1890-1984	34.4	28.05.1892	-1.6	23.05.1980
BERLIN	49	1012.7	FEUCHT	16.0	16.9	15.3	12.4	1909-1984	33.2	24.05.1922	0.3	21.05.1911
HANNOVER	54	1012.4	FEUCHT	13.9	14.9	15.6	X	1936-1984	32.2	30.05.1944	-1.8	23.05.1980
MUENSTER	71	1011.2	FEUCHT	12.5	13.8	13.8	12.3	1891-1984	35.0	24.05.1922	0.0	21.05.1894
KASSEL	233	1012.3	FEUCHT	11.6	12.6	13.9	11.8	1951-1984	30.1	26.05.1953	0.4	21.05.1956
AACHEN	205	1010.7	FEUCHT	13.0	13.8	14.2	12.4	1891-1984	34.2	28.05.1892	-0.4	23.05.1905
HOF	568	1012.9	FEUCHT	10.5	12.2	12.6	10.3	1947-1984	28.5	21.05.1950	-2.4	21.05.1955
BAD KISSINGEN	266	1013.5	FEUCHT	12.3	13.3	14.6	13.4	1946-1984	31.1	26.05.1953	-0.8	21.05.1956
KL.FELDBERG/TS.	802	-	FEUCHT	8.9	9.6	10.5	9.3	1936-1984	26.2	30.05.1944	-1.5	22.05.1955
TRIER	273	1013.1	FEUCHT	13.0	14.1	15.0	13.0	1948-1984	31.8	25.05.1953	-0.7	23.05.1955
NUERNBERG	312	1014.0	FEUCHT	11.8	12.6	14.0	12.8	1936-1984	31.1	21.05.1950	-2.0	23.05.1944
KARLSRUHE	145	1013.1	FEUCHT	13.0	13.9	15.5	14.0	1876-1984	34.4	25.05.1922	0.0	22.05.1887
STUTTART-ECHT.	419	1013.2	FEUCHT	11.9	13.2	14.5	12.4	1900-1984	32.0	24.05.1922	0.4	21.05.1955
PASSAU	408	1014.5	FEUCHT	11.1	12.0	12.4	10.4	1948-1984	30.7	22.05.1950	-0.7	21.05.1955
MUENCHEN-RIEM	529	1014.1	FEUCHT	9.0	10.6	11.6	9.8	1940-1984	30.3	21.05.1950	-0.8	22.05.1952
FREIBURG	300	1012.7	FEUCHT	12.9	13.7	14.6	13.0	1949-1984	31.6	26.05.1953	2.2	21.05.1965
HOHENPEISSENBG.	986	-	FEUCHT	7.5	8.3	9.8	8.1	1879-1984	27.7	21.05.1950	-2.8	24.05.1905

AUSLAND

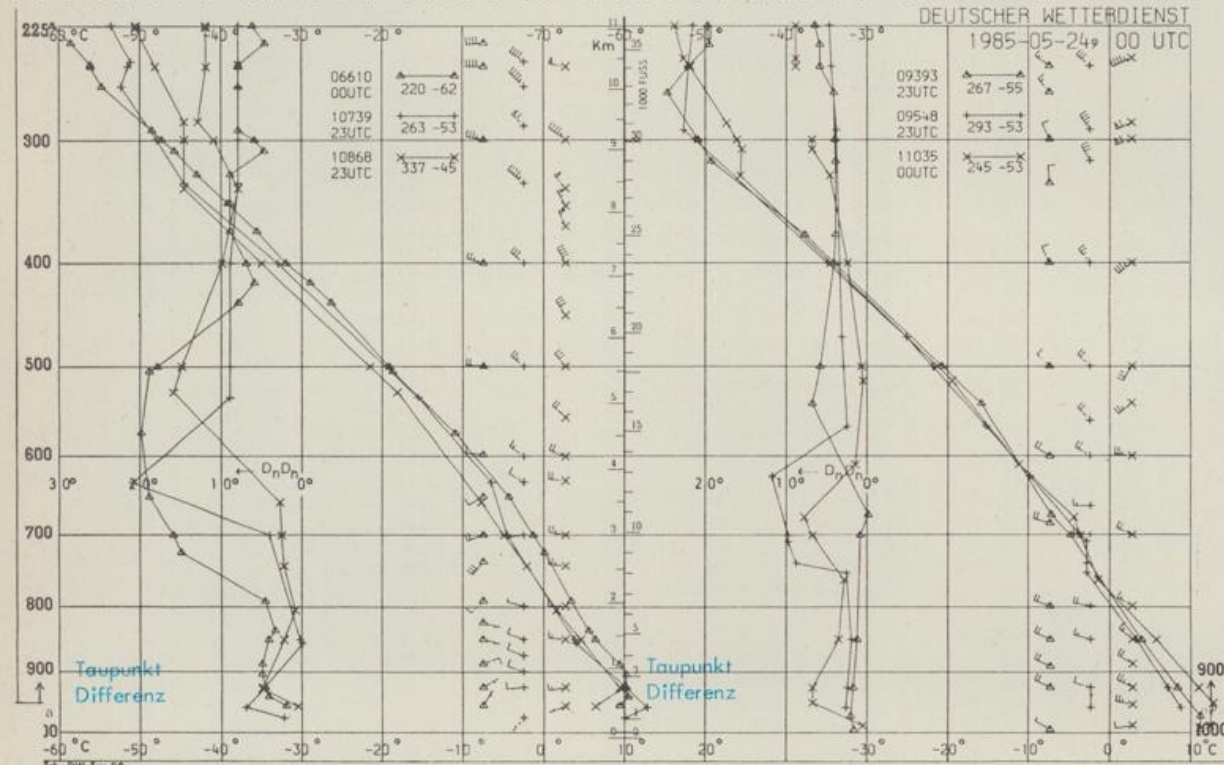
STATION	WETTER	TEMPER.			STATION	WETTER	TEMPER.			STATION	WETTER	TEMPER.					
		WIND IN KM/H	6 UHR	MAX VOR TAG			WIND IN KM/H	6 UHR	MAX VOR TAG			WIND IN KM/H	6 UHR	MAX VOR TAG			
REYKJAVIK	HEITER	ENE	15	1	8	BARCELONA	BEDECKT	N	26	15	18	PRAG	WOLKIG	W	11	11	17
OSLO	WOLKIG	NNE	4	4	8	MADRID	WOLKENLOS	STILL	9	22	WARSAU	REGEN	W	22	12	17	
STOCKHOLM	HEITER	NW	9	4	11	MALLORCA	WOLKIG	STILL	14	20	MOSKAU	BEDECKT	S	4	14	18	
HELSINKI	BEDECKT	N	9	5	12	LISSABON	HEITER	STILL	11	18	BELGRAD	WOLKENLOS	W	11	18	24	
KOPENHAGEN	HEITER	WNW	26	9	17	LAS PALMAS	WOLKIG	STILL	15	24	BUKAREST	WOLKENLOS	STILL	18	26		
AMSTERDAM	BEDECKT	S	13	10	12	ZUERICH	NEBEL	WNW	2	7	ATHEN	WOLKIG	NW	15	22	27	
LONDON	BEDECKT	S	11	12	16	INNSBRUCK	HEITER	STILL	9	19	BOZEN	HEITER	STILL	12	22		
PARIS	WOLKIG	SSW	4	10	18	WIEN	HEITER	WSW	13	14	ROM	WOLKIG	NE	19	17	23	

ASTRONOMISCHE DATEN FUER DEN 25. MAI 1985, UHRZEIT IN MESZ

STATION	SONNE		MOND		STATION	SONNE		MOND	
	AUFGANG UHR	UNTERGANG UHR	AUFGANG UHR	UNTERGANG UHR		AUFGANG UHR	UNTERGANG UHR	AUFGANG UHR	UNTERGANG UHR
FRANKFURT	05.27	21.18	09.50	01.49	NUERNBERG	05.19	21.06	09.43	01.37
FREIBURG	05.39	21.13	10.03	01.42	STUTTART	05.30	21.10	09.54	01.41
MUENCHEN	05.23	20.57	09.48	01.18	TRIER	05.36	21.25	09.55	01.54

MONDPHASE 2 TAGE VOR ERSTEM VIERTEL

MESSUNGEN IN DER FREIEN ATMOSPHAERE AM 24. MAI 1985 00 UHR



KENN- STATION ZIFFER  
 06610 PAYERNE  
 10739 STUTTART  
 10868 MUENCHEN - OB. SCHLEISSHEIM  
 09393 LINDENBERG  
 09548 MEININGEN  
 11035 WIEN

BEMERKUNGEN :