

Wetterkarte

des Deutschen Wetterdienstes

D 7311 A

Amtsblatt der Wetterämter Frankfurt am Main, Freiburg i. Br., München, Nürnberg, Stuttgart u. Trier

Erscheint täglich
Nur Postbezug
Preis monatl. DM 10,-
zuzüglich Porto

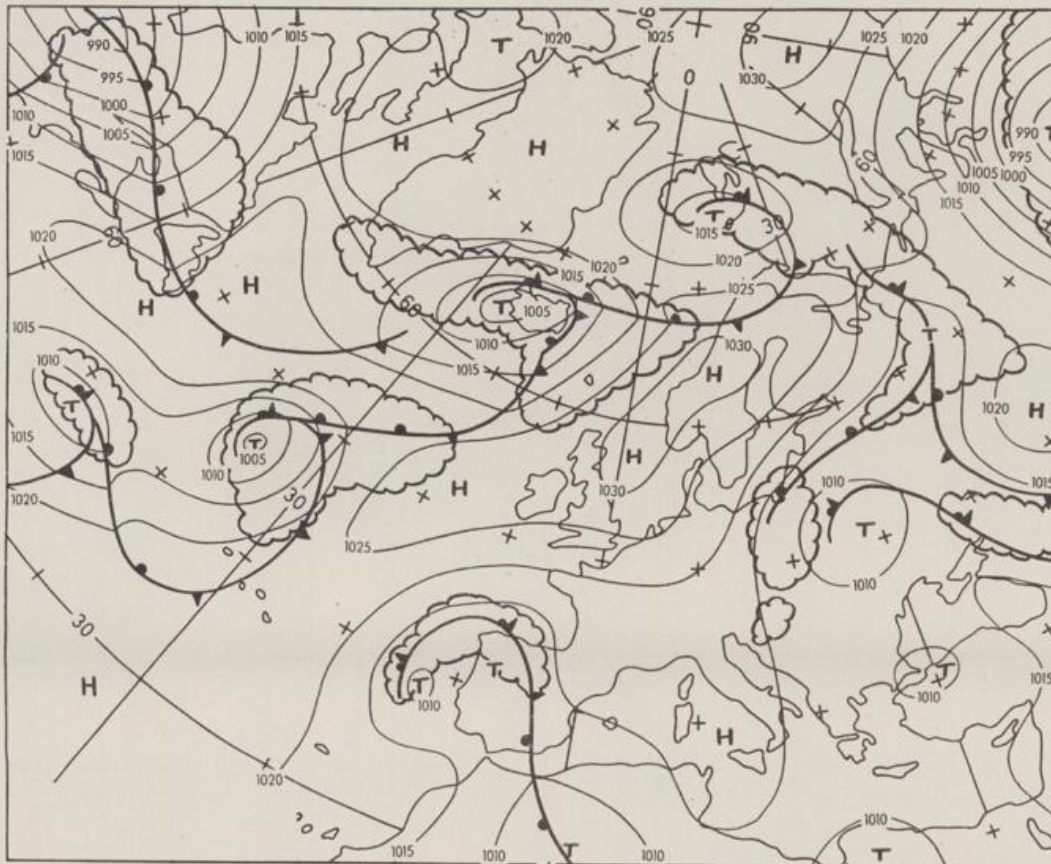
Druck und Verlag: Deutscher Wetterdienst - Wetteramt Frankfurt
Frankfurter Str. 135, 6050 Offenbach a.M., Tel. (0 69) 8 06 22 81

Bei unregelmäßiger Lieferung sind
Beschwerden schriftlich an das Wetteramt Frankfurt zu richten

Jahrgang 1985

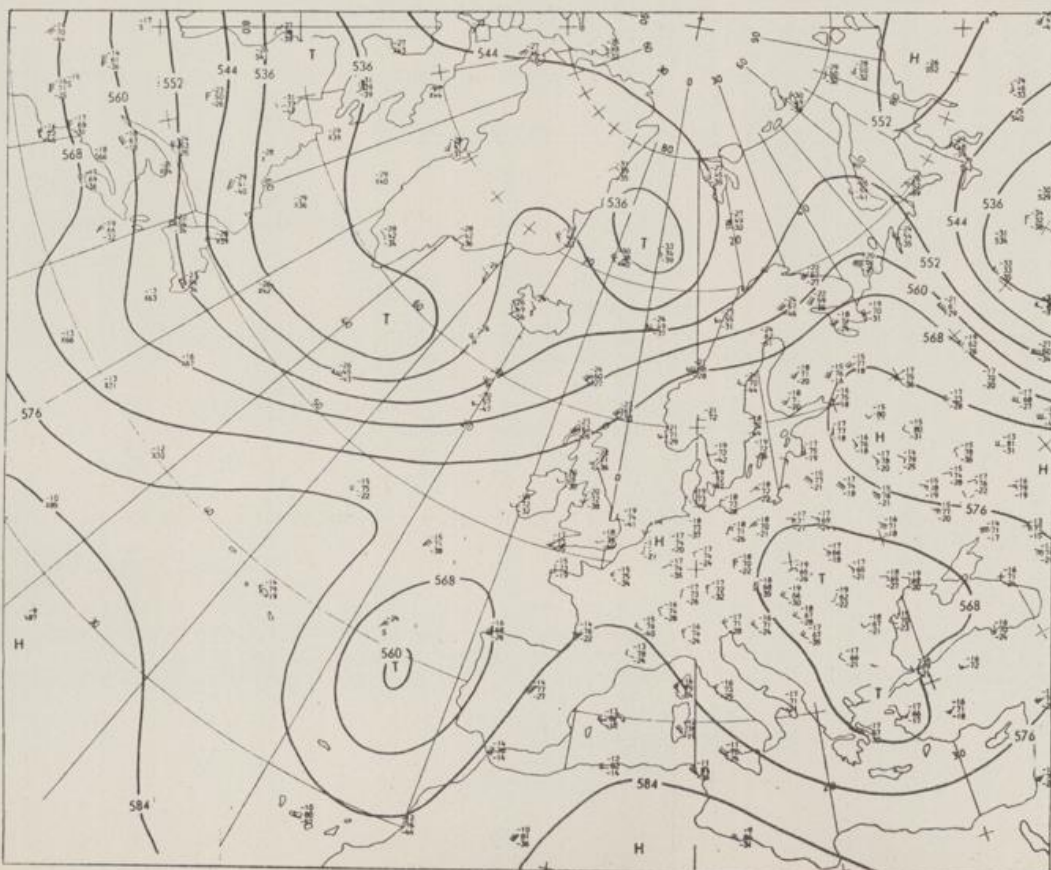
Freitag, den 31. Mai 1985

Nummer 151



Bodenwetterkarte
Vorhersage
für den

01.06. 00 Uhr



Zeitangaben außer bei
den astronomischen
Daten in UTC
(Universal Time
Coordinated),
Astronomische Daten
in gesetzlicher Zeit.

Höhenwetterkarte
(Absolute Topographie: 500 hPa
entsprechend ca. 5500 m Höhe)
vom

31.05. 00 Uhr

Maßstab 1:60 Mill.

STATION	HOEHE IN M UEBER NN	WETTER	WIND IN KM/H	T E M P E R A T U R (GRAD CELSIUS)					SONNEN- SCHEIN VORTAG IN STD.	NIEDER- SCHLAG 24 STG. IN MM	SCHNEE- HOEHE IN CM
				IN 2 M	TAU- PUNKT	MAXIM. VORTAG	MITTEL VORTAG	TIEFSTWERT DER NACHT 2 M			
BERLIN	50	WOLKIG	N 13	13.8	11.0	21.8	17.0	12.2	11	13.0	
SCHLESWIG	43	HEITER	NNE 11	13.2	9.3	20.6	14.6	10.1	8	16.1	
HELGOLAND	4	WOLKENLOS	N 13	12.6	11.5	13.3	11.3	10.3	9	15.5	
EMDEN	5	WOLKENLOS	NNW 19	10.4	8.9	16.6	12.2	6.4	5	14.1	
HAMBURG	16	HEITER	N 6	12.8	8.9	21.1	15.6	7.9	6	15.2	
BREMEN	3	NEBEL	WNW 7	10.2	10.1	19.8	13.8	5.8	3	15.6	
LUECHOW	17	BEDECKT	NNW 6	11.9	10.8	19.6	13.8	8.0	6	13.9	
OSNABRUECK	95	HEITER	NNW 2	9.5	7.0	19.9	14.2	6.5	2	12.1	
HANNOVER	56	NEBEL	W 6	8.7	8.3	20.8	14.6	6.1	5	10.5	
ESSEN	154	HEITER	ENE 17	10.5	6.0	19.1	14.7	8.6	8	11.2	
AACHEN	202	WOLKENLOS	STILL	9.6	5.6	18.9	14.4	8.4	6	13.5	
KOELN-BONN	91	HEITER	S 4	10.6	8.7	21.0	15.7	6.5	4	10.9	
KAHLER ASTEN	839	HEITER	NE 24	9.1	2.3	15.4	10.2	6.4	3	11.6	
KASSEL	231	HEITER	N 11	13.0	8.0	19.2	14.4	9.8	8	11.4	
GIESSEN	186	WOLKENLOS	N 7	11.3	8.5	20.7	15.1	9.9	6	9.8	
BAD HERSFELD	212	WOLKENLOS	ENE 4	9.1	7.2	20.3	15.8	6.9	5	10.5	
WASSERKUPPE	921	WOLKENLOS	ENE 19	8.4	4.7	13.2	9.9	7.5	6	12.2	
KL.FELDBERG/TS.	805	WOLKENLOS	ENE 24	10.8	3.2	15.4	10.6	9.7	7	8.2	
FRANKFURT/FLGH.	111	WOLKENLOS	NNE 20	13.6	7.8	20.7	15.3	9.5	7	7.9	
OFFENBACH/MAIN	98	WOLKENLOS	NNE 19	12.4	7.1	21.2	16.2	11.9	X	8.2	
DARMSTADT	108	WOLKENLOS	NNE 7	12.6	7.7	20.9	15.6	10.7	7	7.0	
NUERBURG	627	WOLKENLOS	ENE 9	11.1	6.2	16.4	11.8	8.3	6		
KOBLENZ	96	HEITER	WNW 4	11.8	9.0	22.8	16.9	9.7	X	7.7	
BAD RRIENBERG	547	HEITER	ENE 22	11.2	5.2	18.1	12.1	9.6	6	8.9	
TRIER PETRISBG.	265	WOLKENLOS	NE 9	9.6	6.9	18.8	14.0	8.8	8	4.6	0.2
DEUSELBACH	480	WOLKENLOS	ENE 2	10.8	7.0	17.0	12.0	8.5	5	2.0	
WEINBIET	553	WOLKENLOS	NNE 24	11.7	5.8	13.9	12.5	11.1	10		0.0
THOLEY	396	WOLKENLOS	NE 17	11.8	6.2	16.6	12.8	10.1	8	0.5	
SAARBRUECKEN	322	WOLKENLOS	ENE 11	12.0	5.9	16.5	13.8	10.4	7		0.0
OEHRINGEN	276	WOLKENLOS	E 4	11.6	9.8	17.5	14.1	8.1	6		
STUTTGART	314	NEBEL	E 2	11.1	10.7	16.8	14.4	10.7	8		0.0
STUTTGART-ECHT.	396	NEBEL	NE 2	11.0	10.5	16.3	14.2	9.9	9	X	0.0
STOETTEN	734	WOLKENLOS	ENE 11	11.0	8.9	14.1	11.4	8.8	5	0.5	
FREUDENSTADT	797	NEBEL	STILL	10.3	9.9	12.5	10.7	10.0	8		0.1
KLIPPENECK	973	WOLKENLOS	E 15	10.5	9.1	12.7	10.2	9.0	8	0.3	0.0
ULM	522	WOLKENLOS	NNW 4	11.5	9.8	16.7	13.6	9.2	7		
MANNHEIM	96	WOLKENLOS	N 6	13.2	10.0	19.3	15.6	10.3	8	0.2	
KARLSRUHE	112	WOLKENLOS	NNE 6	11.4	9.8	17.5	15.1	10.1	8		0.1
FREIBURG	269	NEBEL	NNE 4	11.9	11.0	17.5	15.0	10.6	9	0.1	
FELDBERG/SCHW.	1486	IN WOLKEN	ESE 43	7.1	7.1	8.3	7.2	6.9	6	0.1	1 RESTE
KONSTANZ	443	WOLKENLOS	N 2	13.2	11.1	19.3	15.4	12.0	10	3.1	
WUERZBURG	268	HEITER	N 4	11.3	8.1	19.9	15.2	9.6	9	2.3	
BAD KISSINGEN	262	WOLKENLOS	NNE 2	10.1	7.4	21.2	15.8	8.2	6	12.0	
BAMBERG	239	HEITER	WNW 7	11.2	8.0	21.0	16.6	8.6	7	10.2	
COBURG	337	HEITER	W 2	10.1	6.6	21.1	15.4	7.6	7	11.3	
HOF	567	HEITER	NNW 11	10.1	7.9	16.4	11.6	8.9	6	2.9	
NUERNBERG/FLGH.	319	HEITER	N 2	10.5	8.6	19.8	15.0	7.8	7	3.8	
WEIDEN	438	HEITER	WSW 2	10.0	9.1	19.3	14.2	7.4	5	5.1	
WEISSENBERG/BAY	422	NEBEL	STILL	8.7	8.7	16.6	13.3	7.0	6	1.0	
REGENSBURG	366	HEITER	NNW 6	11.6	9.4	20.0	15.8	9.5	8	6.4	
AUGSBURG	461	NEBEL	STILL	9.1	8.7	17.5	13.9	8.2	8	1.9	
MUENCHEN-RIEM	530	WOLKENLOS	STILL	12.0	11.5	18.1	14.6	7.7	4	3.6	0.0
MUEHLDORF	401	WOLKENLOS	W 4	12.6	11.6	19.4	15.6	11.0	8	3.9	
PASSAU	409	NEBEL	SW 2	11.6	11.6	21.0	15.4	10.9	11	2.8	10 RESTE
GR.ARBER	1437	IN WOLKEN	N 30	6.8	6.2	12.4	8.6	6.8	X	4.8	RESTE
KEMPTEN	705	BEDECKT	E 4	12.1	10.6	18.8	14.4	10.4	8	5.8	
OBERSTDORF	810	HEITER	STILL	10.4	8.1	20.6	14.8	9.7	8	7.4	
GARMISCH-PARTK.	719	WOLKIG	SW 2	12.0	10.9	18.8	14.6	10.7	9	6.7	
ZUGSPITZE	2960	HEITER	NE 7	-0.2	-4.8	7.0	0.9	-2.0	X	5.5	240
HOHENPEISSLING	977	IN WOLKEN	E 11	10.5	10.5	15.3	12.1	9.8	9	5.3	
WENDELSTEIN	1832	WOLKENLOS	NE 6	6.8	4.9	9.3	6.3	5.2	2	0.8	RESTE

A U S K U E N F T E U N D B E R A T U N G E N E R T E I L E N :

LAND HESSEN WETTERAMT FRANKFURT FRANKFURTER STR. 135 6050 OFFENBACH/MAIN TEL. (069) 8062 634/549	LAND BADEN-WUERTTEMBERG (OST)- WETTERAMT STUTTGART AM SCHNARRENBERG 17 7000 STUTTGART 50 TEL. (0711) 541122	LAND BAYERN (NORD) WETTERAMT NUERNBERG FLUGHAFENSTR. 100 8500 NUERNBERG TEL. (0911) 525001
LAND RHEINLAND-PFALZ/SAARLAND WETTERAMT TRIER PETRISBERG 5500 TRIER TEL. (0651) 45045	LAND BADEN-WUERTTEMBERG (WEST) WETTERAMT FREIBURG STEFAN-MEIER-STR. 4 7800 FREIBURG 1 TEL. (0761) 273057	LAND BAYERN (SUED) WETTERAMT MUENCHEN BAVARIARING 10 8000 MUENCHEN 2 TEL. (089) 530084-88

F E R N S P R E C H A N S A G E D I E N S T

WAEHLE IM ORTSNETZ
 REISEWETTER/WINTERSPORT- ... RUF-NR. 11600 ODER 011600
 ALLGEMEINER WETTERBERICHT... RUF-NR. 1164 ODER 01164
 STRASSENWETTERVORHERSAGE ... RUF-NR. 1169 ODER 01169
 WITTERUNGSHINWEISE
 FUER DIE LANDWIRTSCHAFT RUF-NR. 1154 ODER 01154
 MEDIZINKMETEOROLOGISCHE HINWEISE FUER DAS RHEIN-MAIN-GEBIET ... RUF-NR. (069) 8062888
 ABWEICHENDE RUFNUMMERN BITTE DEM ANTLICHEN FERNSPRECHBUCH ENTNEHMEN.

STATION	LUFTDR. IN HPA HOEHE BEZOGEN IN M AUF NN	ERDBODEN- ZUSTAND	ERDBODEN-TEMPERATUREN IN GRAD CEL. 06 UHR VORTAGS				EXTREMWERTE DER LUFTTEMPERATUR IN GRAD CELSIUS IN DER DEKADE VOM: 21. 5. - 31. 5.				
			10 CM	20 CM	50 CM	100CM	TIEFE	BEOBSCHT.- ABSOL. DATUM	ABSOL. DATUM	MINIM.	DATUM
SCHLESWIG	48 1025.9	TROCKEN	12.0	13.2	15.0	12.0	1947-1984	29.4	31.05.1947	0.3	22.05.1955
HAMBURG	16 1025.2	TROCKEN	11.9	11.9	14.7	12.5	1931-1984	32.1	21.05.1932	-1.0	23.05.1980
BREMEN	5 1025.2	TROCKEN	14.0	15.6	16.8	13.2	1890-1984	34.4	28.05.1892	-1.6	23.05.1980
BERLIN	49 1021.4	TROCKEN	14.4	16.1	16.2	13.9	1909-1984	33.2	24.05.1922	0.3	21.05.1911
HANNOVER	54 1025.3	FEUCHT	14.0	15.4	16.6	X	1936-1984	32.2	30.05.1944	-1.8	23.05.1980
MUENSTER	71 1025.9	TROCKEN	12.7	14.9	15.4	13.7	1891-1984	35.0	24.05.1922	0.0	21.05.1894
KASSEL	233 1024.3	TROCKEN	12.4	14.0	15.7	13.1	1951-1984	30.1	26.05.1953	0.4	21.05.1956
AACHEN	205 1025.1	TROCKEN	15.1	16.2	16.5	13.8	1891-1984	34.2	28.05.1892	-0.4	23.05.1905
HOF	568 1022.6	FEUCHT	12.2	13.5	13.7	11.4	1947-1984	28.5	21.05.1950	-2.4	21.05.1955
BAD KISSINGEN	266 1023.1	TROCKEN	14.0	14.8	16.2	14.8	1946-1984	31.1	26.05.1953	-0.8	21.05.1956
KL.FELDBERG/TS.	802 -	FEUCHT	10.1	10.6	11.4	10.4	1936-1984	26.2	30.05.1944	-1.5	22.05.1955
TRIER	273 1023.7	FEUCHT	14.0	15.1	16.0	14.2	1948-1984	31.8	25.05.1953	-0.7	23.05.1955
NUERNBERG	312 1022.8	FEUCHT	15.1	15.9	16.9	15.0	1936-1984	31.1	21.05.1950	-2.0	23.05.1944
KARLSRUHE	145 1022.0	FEUCHT	14.2	14.8	16.1	15.3	1876-1984	34.4	25.05.1922	0.0	22.05.1887
STUTTART-ECHT.	419 1022.0	FEUCHT	13.8	14.6	15.5	13.4	1900-1984	32.0	24.05.1922	0.4	21.05.1955
PASSAU	408 1020.9	TROCKEN	16.4	17.2	15.5	11.8	1948-1984	30.7	22.05.1950	-0.7	21.05.1955
MUENCHEN-RIEM	529 1021.4	FEUCHT	14.1	14.7	13.8	10.9	1940-1984	30.3	21.05.1950	-0.8	22.05.1952
FREIBURG	300 1020.8	FEUCHT	14.0	14.7	16.0	14.2	1949-1984	31.6	26.05.1953	2.2	21.05.1965
HOHENPEISSENBG.	986 -	FEUCHT	12.3	12.7	11.8	9.3	1879-1984	27.7	21.05.1950	-2.8	24.05.1905

A U S L A N D

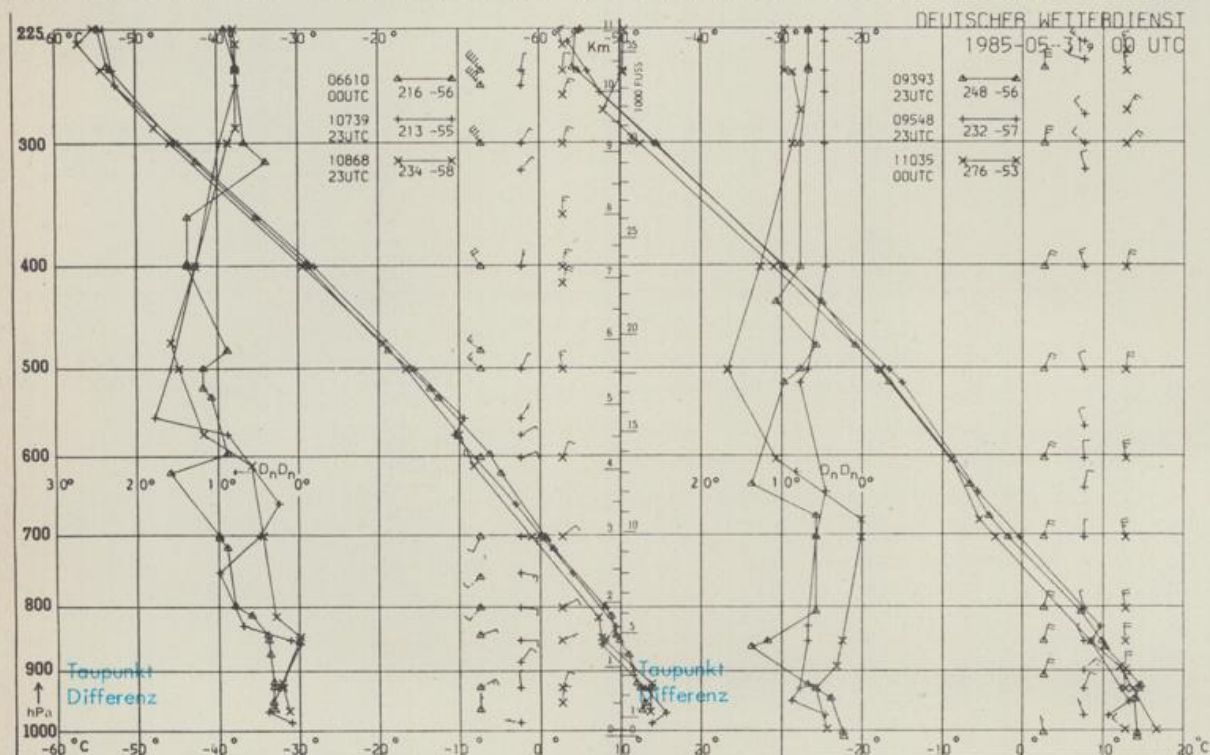
STATION	WETTER	TEMPER.			STATION	WETTER	TEMPER.			STATION	WETTER	TEMPER.					
		WIND IN KM/H	6 UHR	MAX VOR TAG			WIND IN KM/H	6 UHR	MAX VOR TAG			WIND IN KM/H	6 UHR	MAX VOR TAG			
REYKJAVIK	REGEN	E	30	8	11	BARCELONA	HEITER	N	19	16	23	PRAG	SCHAUER	NNW	26	14	19
OSLO	WOLKENLOS	ENE	6	12	20	MADRID	WOLKIG	NE	7	16	26	WARSAU	HEITER	W	4	15	23
STOCKHOLM	HEITER	N	20	12	20	MALLORCA	HEITER	E	15	18	27	MOSKAU	WOLKENLOS	ESE	7	22	28
HELSINKI	BEDECKT	N	22	10	26	LISSABON	HEITER	S	7	15	21	BELGRAD	WOLKENLOS	W	22	17	25
KOPENHAGEN	BEDECKT	NE	11	15	21	LAS PALMAS	HEITER	N	15	18	26	BUKAREST	WOLKENLOS	STILL	19	27	
AMSTERDAM	HEITER	NE	17	12	18	ZUERICH	HEITER	N	9	14	19	ATHEN	WOLKIG	NW	9	21	24
LONDON	HEITER	NE	17	8	19	INNSBRUCK	BEDECKT	STILL	14	21	21	BOZEN	WOLKENLOS	STILL	14	27	
PARIS	HEITER	NE	15	14	19	WIEN	SCHAUER	NW	19	16	21	ROM	WOLKENLOS	STILL	17	24	

A S T R O N O M I S C H E D A T E N F U E R D E N 1. JUNI 1985, UHRZEIT IN MESZ

STATION	SONNE		MOND		STATION	SONNE		MOND	
	AUFGANG UHR	UNTERGANG UHR	AUFGANG UHR	UNTERGANG UHR		AUFGANG UHR	UNTERGANG UHR	AUFGANG UHR	UNTERGANG UHR
FRANKFURT	05.21	21.26	19.34	04.10	NUERNBERG	05.13	21.13	19.22	04.02
FREIBURG	05.33	21.20	19.31	04.19	STUTTART	05.24	21.18	19.28	04.12
MUENCHEN	05.17	21.05	19.16	04.05	TRIER	05.30	21.32	19.39	04.15

MONDPHASE 2 TAGE VOR VOLLMOND

M E S S U N G E N I N D E R F R E I E N A T M O S P H A E R E A M 31. MAI 1985 00 UHR



DEUTSCHER WETTERDIENST
1985-05-31 00 UTC

KENN- STATION
ZIFFER

06610 PAYERNE
10739 STUTTART
10868 MUENCHEN -
OB.SCHLEISSHEIM
09393 LINDENBERG
09548 MEININGEN
11035 WIEN

BEMERKUNGEN