

Wetterkarte

des Deutschen Wetterdienstes

D 7311 A

Amtsblatt der Wetterämter Frankfurt am Main, Freiburg i. Br., München, Nürnberg, Stuttgart u. Trier

Erscheint täglich
Nur Postbezug
Preis monatl. DM 10,-
zuzüglich Porto

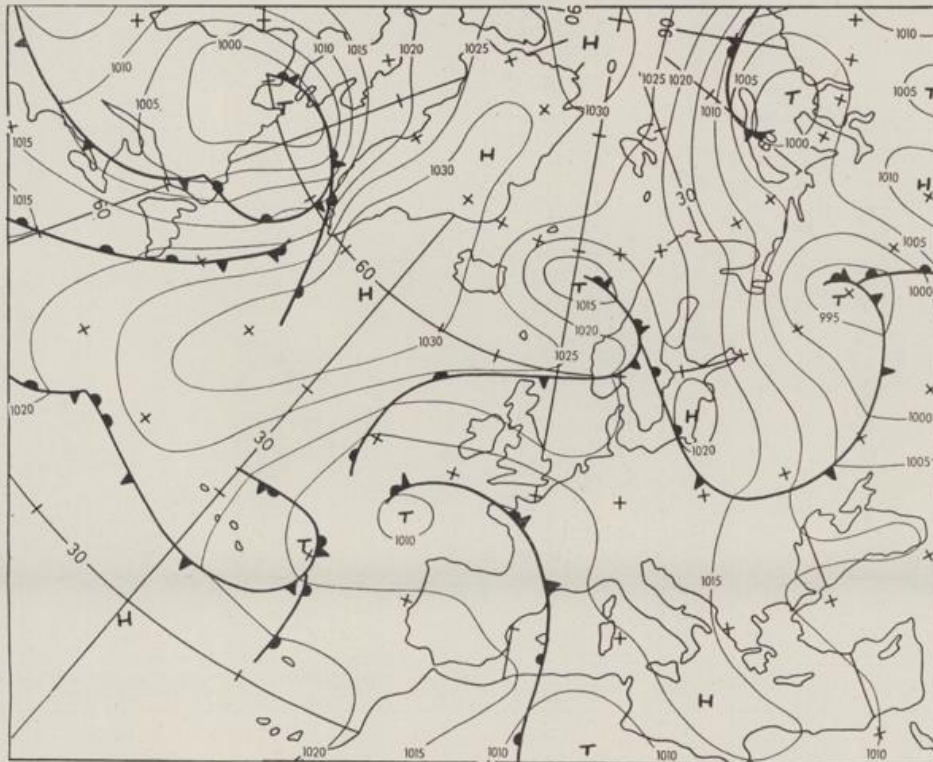
Druck und Verlag: Deutscher Wetterdienst - Wetteramt Frankfurt
Frankfurter Str. 135, 6050 Offenbach o.M., Tel. (069) 8 06 22 81

Bei unregelmäßiger Lieferung sind
Beschwerden schriftlich an das Wetteramt Frankfurt zu richten

Jahrgang 1985

Montag, den 03. Juni 1985

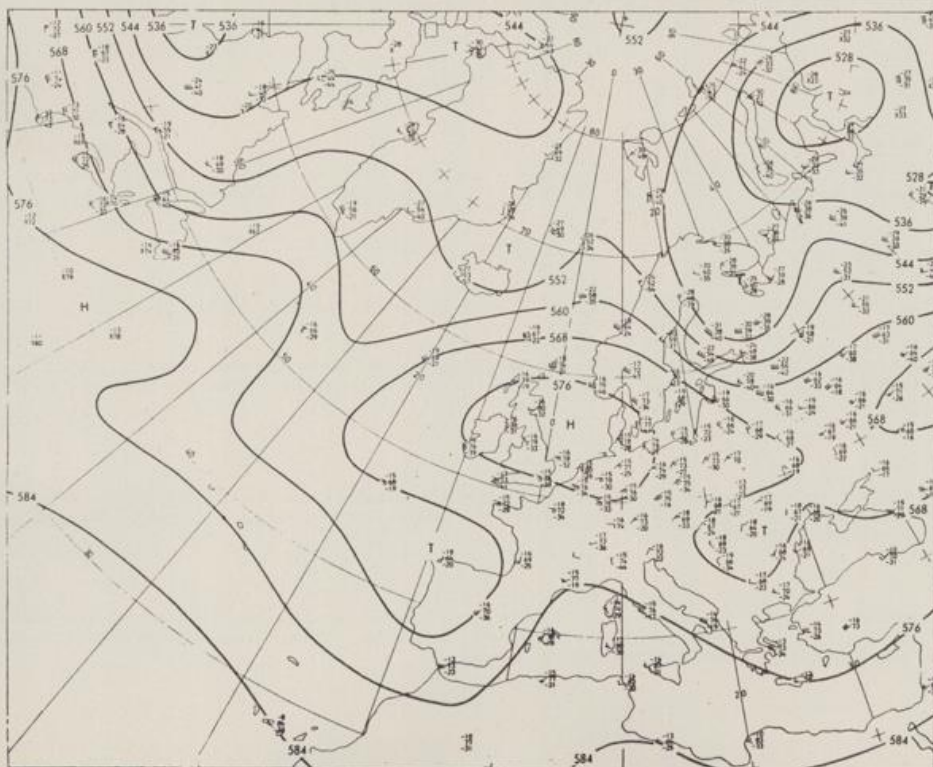
Nummer 154



Bodenwetterkarte
Vorhersage
für den

04.06. 00 Uhr

Zeitangaben außer bei
den astronomischen
Daten in UTC
(Universal Time
Coordinated).
Astronomische Daten
in gesetzlicher Zeit.



Höhenwetterkarte
(Absolute Topographie 500 hPa
entsprechend ca. 5500 m Höhe)
vom

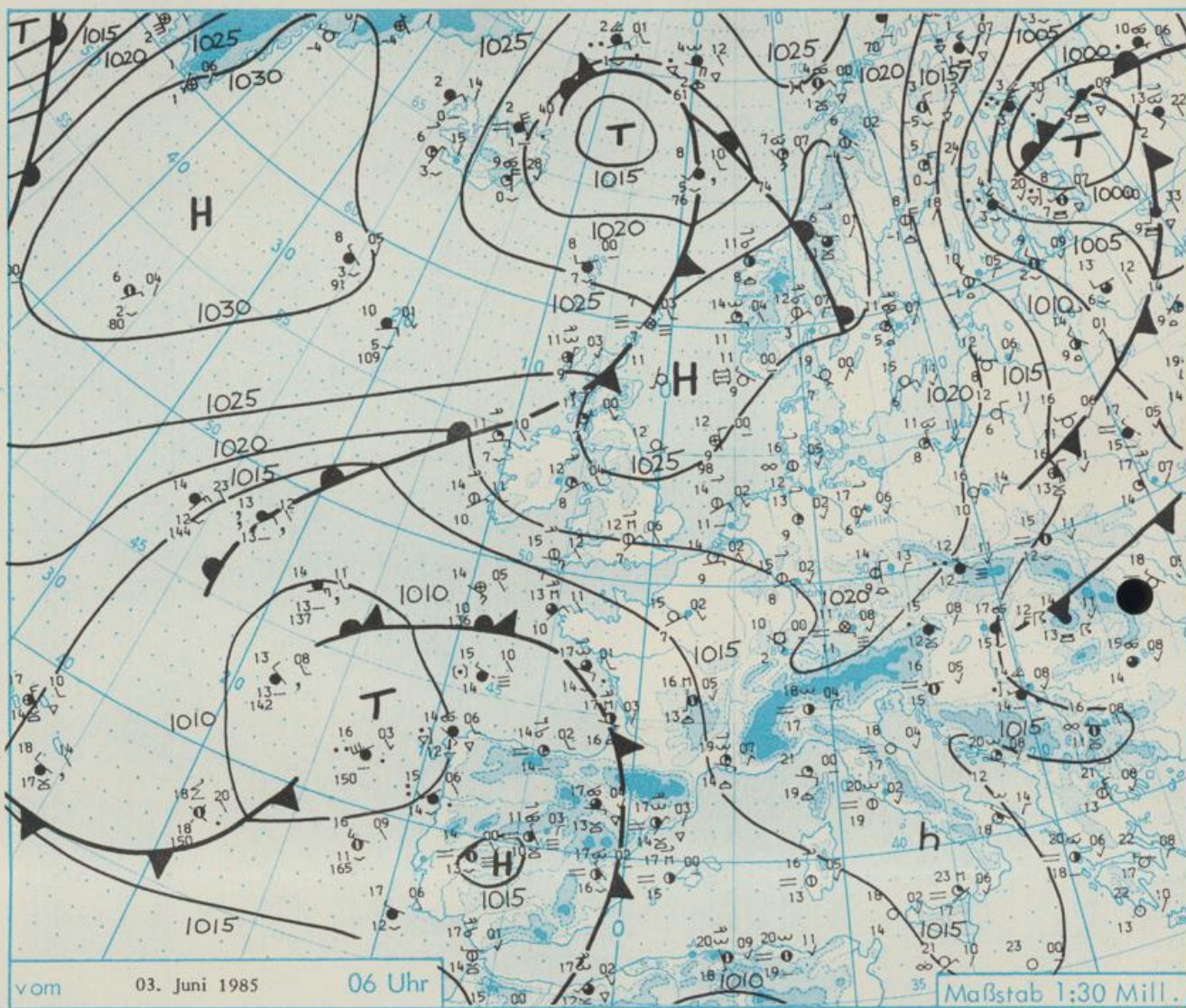
03.06. 00 Uhr

Maßstab 1:60 Mill.

Wetterkarte des Deutschen Wetterdienstes

Erläuterungen
Schema einer Stations-
eintragung mit Beispielen

1. Gesamtbewöckung
in Achtern (A) = 4/8
2. Windrichtung
in 360 Grad Einteilung
Wind aus Ost (E)
gleich 90° mit 15 Knoten
3. Windgeschwindigkeit
in Knoten (1Kn = 1,852 km/h)
halbe Feder = 5 Knoten
ganze Feder = 10 Knoten usw.
West, 5 Knoten
4. Gegenwärtiges Wetter:
Niedeln * Regen * Schnee
Schauer Gewitter
Nebel Dunst
Hagel Schneeflocken
je nach Intensität mehrere
Symbole bei * * *
5. Werteverlauf von 01-07 h
+ = * * * * *
- = * * * * *
6. Lufttemperatur in ganzen
Grad Celsius in 2 m Höhe
über Grund. Minus 2°C = -2°C
7. Taupunkttemperatur
wie 6.
8. Wassertemperatur
in zehntel Grad Celsius
9. Tiefe Wolken
unterhalb 2500 m
Cumulus --- Stratus
10. Mittelhohe Wolken
zwischen 2500 und ca 6000 m
Altostratus
Altostratus
11. Hohe Wolken
oberhalb 6000 m
Cirrus --- Cirrostratus
12. Betrag und Art der 3-stün-
digen Luftdruckänderung
12 12 zehntel hPa
erst steigen, dann
gleichgeblieben
- Fronten mit Erwärmung, Ab-
kühlung a) am Boden
b) in der Höhe
Wärmefront
Kaltfront
Okklusion
Konvergenzlinie
Linien gleichen
Luftdruckes =
Isobaren



Wetterlage und Entwicklung

Das Nordseehoch bestimmt anfangs mit trockener Festlandsluft das Wetter in Deutschland. Im Tagesverlauf wird der Südwesten von einer gewittrigen Störung erfaßt, die sich von Frankreich nähert.

Vorhersagen gültig vom Dienstag, den 04.06.1985 früh, bis Mittwoch, den 05.06.1985 früh, für:

Hessen, Rheinland-Pfalz und Saarland

Anfangs noch heiter. Im Tagesverlauf aufkommende starke Quellbewölkung und später einzelne Gewitter. Höchsttemperaturen 25 bis 30 Grad Celsius. Tiefstwerte der kommenden Nacht 15 bis 10 Grad C. Schwacher, tagsüber auflebender Wind aus Nord bis Ost.

Baden-Württemberg

In Baden sonnig und sehr warm mit Tageshöchsttemperaturen zwischen 25 und 28 Grad C. Trocken. Nachts Abkühlung auf Werte um 12 Grad C. Schwacher, tagsüber etwas auflebender östlicher Wind.

In Württemberg sonnig und sehr warm. Gegen Abend von Südwesten her Quellwolken und örtliche Gewitter möglich. Höchsttemperaturen 25 bis 30, im Bergland bei 23 Grad C. Nächtliche Tiefstwerte 16 bis 12 Grad C. Schwacher bis mäßiger, auf Süd bis Südwest drehender Wind.

Nordbayern

Zunächst allgemein sonnig und trocken. Im Tagesverlauf Aufzug hoher Wolkenfelder. Höchsttemperaturen 25 bis 30, in den Mittelgebirgen um 22 Grad C. Abends und nachts zeitweise wolkig mit einzelnen Gewittern, Tiefstwerte um 15 Grad C. Mitunter auflebender Wind aus Ost bis Süd, in Gewitternähe starke Böen.

Südbayern

Sonnig und warm mit Höchsttemperaturen von 24 bis 29 Grad C. Zum Mittwoch hin Bildung stärkerer Quellwolkenfelder und von Südwesten einzelne Schauer oder Gewitter, örtlich mit Sturmböen, Hagel oder Starkregen. Tiefsttemperaturen 15 bis 10 Grad C. Schwacher, tagsüber zeitweise auch etwas auflebender Wind aus Ost bis Südwest.

Weitere Aussichten:

Schwülwarm und gewittrig.

W E T T E R M E L D U N G E N V O M 3. JUNI 1985 06 UHR

| STATION | HOEHE | | WIND | T E M P E R A T U R (GRAD CELSIUS) | | | | SONNEN- | | NIEDER- | | SCHNEE- |
|-----------------|----------|-----------|--------|------------------------------------|--------|--------|------------|-----------|---------|---------|-------|---------|
| | IN M | WETTER | | IN | MAXIM. | MITTEL | TIEFSTWERT | SCHNEN- | SCHLAG | SCHNEN- | | |
| | UEBER NN | | IN | IN | TAU- | VOR | MITTEL | DER NACHT | VOR | 24 STG. | HOEHE | |
| | | | KM/H | 2 M | PUNKT | VOR | VOR | 2 M | IN STD. | IN MM | IN CM | |
| BERLIN | 50 | HEITER | NNE 2 | 16.7 | 5.6 | 23.5 | 18.2 | 10.8 | 1 | 16.3 | | |
| SCHLESWIG | 43 | HEITER | STILL | 16.4 | 11.8 | 23.8 | 17.6 | 10.0 | 7 | 16.1 | | |
| HELGOLAND | 4 | NEBEL | STILL | 12.3 | 11.9 | 15.6 | 13.2 | 11.0 | 5 | 15.3 | | |
| EMDEN | 5 | NEBEL | NNE 4 | 9.5 | 9.0 | 21.5 | 15.5 | 8.0 | 7 | 14.6 | | |
| HAMBURG | 16 | HEITER | UML 2 | 16.0 | 9.8 | 24.8 | 18.6 | 8.0 | 4 | 15.7 | | |
| BREMEN | 3 | HEITER | STILL | 11.6 | 11.6 | 24.6 | 17.9 | 5.4 | 4 | 16.0 | | |
| LUECHOW | 17 | HEITER | N 4 | 12.5 | 9.8 | 23.3 | 17.3 | 6.9 | 5 | 15.6 | | |
| OSNABRUECK | 95 | HEITER | ENE 6 | 13.6 | 9.3 | 25.0 | 19.0 | 9.9 | 5 | 15.8 | | |
| HANNOVER | 56 | HEITER | STILL | 13.1 | 9.3 | 25.0 | 17.9 | 8.5 | 6 | 14.9 | | |
| ESSEN | 154 | HEITER | E 11 | 15.4 | 10.9 | 23.5 | 19.6 | 13.5 | 12 | 15.7 | | |
| AACHEN | 202 | WOLKENLOS | STILL | 13.8 | 7.9 | 24.0 | 18.4 | 11.8 | 9 | 15.5 | | |
| KOELN-BONN | 91 | HEITER | STILL | 13.6 | 8.2 | 26.0 | 19.3 | 8.8 | 6 | 15.2 | | |
| KAHLER ASTEN | 839 | HEITER | E 11 | 12.8 | 5.5 | 19.7 | 14.2 | 10.0 | 6 | 14.4 | | |
| KASSEL | 231 | HEITER | NNE 4 | 13.5 | 8.7 | 22.6 | 18.4 | 9.7 | 5 | 13.8 | | |
| GIESSEN | 186 | WOLKENLOS | NNW 6 | 12.7 | 9.0 | 24.6 | 19.0 | 10.1 | 4 | 13.0 | | |
| BAD HERSFELD | 212 | HEITER | NE 7 | 11.0 | 7.4 | 24.3 | 18.6 | 7.6 | 5 | 12.2 | | |
| WASSERKUPPE | 921 | HEITER | SE 19 | 12.2 | 2.0 | 17.0 | 13.2 | 9.5 | 5 | 9.5 | | |
| KL.FELDBERG/TS. | 805 | HEITER | E 19 | 13.5 | 3.8 | 18.8 | 15.0 | 11.4 | 9 | 12.7 | | |
| FRANKFURT/FLGH. | 111 | HEITER | ENE 2 | 15.0 | 8.4 | 24.3 | 18.5 | 9.2 | 7 | 12.0 | | |
| OFFENBACH/MAIN | 98 | WOLKENLOS | NE 9 | 13.4 | 5.8 | 24.9 | 19.0 | 10.9 | X | 11.1 | | |
| DARNSTADT | 108 | WOLKENLOS | ENE 7 | 17.0 | 7.2 | 24.4 | 19.3 | 12.1 | 8 | 10.2 | | |
| NUERNBERG | 627 | HEITER | E 6 | 14.2 | 6.0 | 21.1 | 16.5 | 11.9 | 9 | 13.7 | | |
| KOBLENZ | 96 | WOLKENLOS | STILL | 13.7 | 10.1 | 25.8 | 20.7 | 11.4 | X | 14.4 | | |
| BAD RIEBENBERG | 547 | HEITER | ENE 15 | 14.5 | 7.6 | 21.0 | 16.8 | 12.1 | 8 | 14.4 | | |
| TRIER PETRISBG. | 265 | WOLKENLOS | NNE 9 | 13.6 | 8.2 | 24.3 | 18.2 | 11.9 | 9 | 12.8 | | |
| DEUSELBACH | 480 | HEITER | E 17 | 14.6 | 6.4 | 21.5 | 16.1 | 9.0 | 7 | 13.3 | | |
| WEINBIET | 553 | WOLKENLOS | ENE 17 | 14.5 | 7.6 | 22.4 | 16.6 | 13.0 | 10 | 11.0 | | |
| THOLEY | 396 | WOLKENLOS | NE 13 | 14.2 | 7.0 | 21.5 | 17.2 | 11.8 | 9 | 13.4 | | |
| SAARBRUECKEN | 322 | WOLKENLOS | ENE 15 | 14.3 | 9.3 | 22.3 | 17.6 | 11.5 | 7 | 13.4 | | |
| DEHRINGEN | 276 | WOLKENLOS | STILL | 12.2 | 9.5 | 20.0 | 15.5 | 9.5 | 6 | 4.9 | 0.0 | |
| STUTTGART | 314 | WOLKENLOS | STILL | 12.6 | 9.6 | 21.0 | 16.7 | 10.0 | 8 | 10.1 | | |
| STUTTGART-ECHT. | 396 | WOLKENLOS | NE 4 | 14.0 | 9.8 | 20.3 | 15.5 | 9.3 | 8 | X | | |
| STOETTEN | 734 | WOLKENLOS | E 19 | 11.8 | 9.3 | 17.2 | 12.8 | 8.8 | 8 | 9.6 | | |
| FREUDENSTADT | 797 | HEITER | ENE 4 | 11.2 | 8.5 | 17.9 | 12.7 | 9.3 | 6 | 13.4 | | |
| KLIPPENECK | 973 | HEITER | ESE 19 | 11.8 | 9.4 | 17.4 | 12.8 | 9.4 | 9 | 13.6 | | |
| ULM | 522 | WOLKENLOS | NE 6 | 13.3 | 9.7 | 19.3 | 15.1 | 9.3 | 8 | 13.5 | | |
| MANNHEIM | 96 | HEITER | N 4 | 15.4 | 9.1 | 23.6 | 16.9 | 9.1 | 6 | 9.0 | | |
| KARLSRUHE | 112 | WOLKENLOS | NNE 6 | 13.1 | 9.7 | 23.7 | 17.6 | 10.4 | 8 | 10.3 | | |
| FREIBURG | 269 | HEITER | NNE 4 | 13.4 | 10.8 | 25.6 | 19.8 | 12.7 | 10 | 13.8 | | |
| FELDBERG/SCHW. | 1486 | WOLKENLOS | SE 11 | 10.0 | 2.0 | 12.5 | 8.8 | 8.0 | 5 | 13.6 | RESTE | |
| KONSTANZ | 443 | BEDECKT | N 4 | 12.2 | 10.8 | 23.2 | 17.5 | 10.7 | 8 | 13.6 | | |
| WUERZBURG | 268 | WOLKENLOS | STILL | 12.7 | 7.8 | 22.5 | 17.1 | 10.1 | 7 | 4.7 | | |
| BAD KISSINGEN | 262 | WOLKENLOS | ENE 2 | 10.5 | 6.2 | 23.8 | 18.2 | 8.4 | 5 | 8.1 | | |
| BAMBERG | 239 | HEITER | WNW 7 | 11.9 | 7.1 | 23.1 | 15.9 | 6.1 | 6 | 5.3 | | |
| COBURG | 337 | HEITER | STILL | 10.2 | 6.1 | 22.7 | 17.2 | 7.6 | 5 | 7.1 | | |
| HOF | 567 | HEITER | N 4 | 11.3 | 6.6 | 19.5 | 13.9 | 6.6 | 3 | 7.4 | 0.0 | |
| NUERNBERG/FLGH. | 319 | HEITER | STILL | 11.8 | 7.8 | 20.3 | 15.2 | 5.5 | 6 | 4.6 | 0.0 | |
| WEIDEN | 438 | WOLKENLOS | STILL | 10.0 | 7.5 | 20.8 | 14.3 | 6.5 | 3 | 2.1 | 0.1 | |
| WEISSENBERG/BAY | 422 | WOLKENLOS | STILL | 10.0 | 8.7 | 16.0 | 13.0 | 7.2 | 6 | 0.8 | 0.0 | |
| REGENSBURG | 366 | NEBEL | N 6 | 10.0 | 9.6 | 14.6 | 13.1 | 9.9 | 8 | | 2 | |
| AUGSBURG | 461 | WOLKENLOS | SE 6 | 11.4 | 9.8 | 17.3 | 14.1 | 8.8 | 8 | 5.2 | 0.1 | |
| MUENCHEN-RIEM | 530 | BEDECKT | E 11 | 11.1 | 10.7 | 16.3 | 12.8 | 9.5 | 6 | 4.2 | 0.0 | |
| MUEHLDORF | 401 | NEBEL | NE 2 | 11.5 | 10.4 | 16.8 | 13.2 | 10.4 | 10 | 4.2 | 4 | |
| PASSAU | 409 | BEDECKT | NNE 2 | 12.6 | 11.9 | 14.0 | 12.7 | 12.0 | 12 | | 6 | |
| GR.ARBER | 1437 | IN WOLKEN | SE 9 | 7.5 | 7.1 | 7.8 | 7.0 | 7.3 | X | | 3 | |
| KEMPTEN | 705 | BEDECKT | SSE 2 | 11.0 | 10.1 | 20.2 | 14.6 | 8.8 | 7 | 12.8 | RESTE | |
| OBERSTDORF | 810 | HEITER | STILL | 8.3 | 6.0 | 21.1 | 13.8 | 5.9 | 5 | 11.6 | | |
| GARMISCH-PARTK. | 719 | HEITER | SW 2 | 9.8 | 9.1 | 21.0 | 15.2 | 7.1 | 4 | 11.4 | | |
| ZUGSPITZE | 2960 | HEITER | N 4 | 2.5 | -1.9 | 6.4 | 0.8 | -0.2 | X | 10.8 | 220 | |
| HOHENPEISSENBG. | 977 | IN WOLKEN | E 11 | 8.9 | 8.9 | 16.9 | 11.9 | 8.0 | 7 | 12.4 | | |
| WENDELSTEIN | 1832 | HEITER | SE 9 | 8.6 | 4.5 | 8.6 | 6.4 | 5.0 | 3 | 4.5 | RESTE | |

A U S K U E N F T E U N D B E R A T U N G E N E R T E I L E N :

| | | |
|--|--|--|
| LAND HESSEN WETTERAMT FRANKFURT FRANKFURTER STR. 135 6050 OFFENBACH/MAIN TEL. (069) 8062 634/549 | LAND BADEN-WUERTTEMBERG (OST) WETTERAMT STUTTGART AM SCHNARRENBERG 17 7000 STUTTGART 50 TEL. (0711) 541122 | LAND BAYERN (NORD) WETTERAMT NUERNBERG FLUGHAFENSTR. 100 8500 NUERNBERG TEL. (0911) 525001 |
| LAND RHEINLAND-PFALZ/SAARLAND WETTERAMT TRIER PETRISBERG 5500 TRIER TEL. (0651) 45045 | LAND BADEN-WUERTTEMBERG (WEST) WETTERAMT FREIBURG STEFAN-MEIER-STR. 4 7800 FREIBURG 1 TEL. (0761) 273057 | LAND BAYERN (SUED) WETTERAMT MUENCHEN BAVARIARING 10 8000 MUENCHEN 2 TEL. (089) 530084-88 |

F E R N S P R E C H A N S A G E D I E N S T

WAEHLE IM ORTSNETZ
 REISEWETTER/WINTERSPORT- ... RUF-NR. 11600 ODER 011600
 ALLGEMEINER WETTERBERICHT... RUF-NR. 1164 ODER 01164
 STRASSENWETTERVORHERSAGE ... RUF-NR. 1169 ODER 01169
 WITTERUNGSHINWEISE
 FUER DIE LANDWIRTSCHAFT RUF-NR. 1154 ODER 01154
 MEDIZINMETEOROLOGISCHE HINWEISE FUER DAS RHEIN-MAIN-GEBIET ... RUF-NR. (069) 8062888
 ABWEICHENDE RUFNUMMERN BITTE DEM AMTLICHEN FERNSPRECHBUCH ENTNEHMEN.

| STATION | LUFTDR. | | ERDBODEN- ZUSTAND | ERDBODEN-TEMPERATUREN IN GRAD CEL. 06 UHR VORTAGS | | | | EXTREMWERTE DER LUFTTEMPERATUR IN GRAD CELSIUS IN DER DEKADE VOM: 1. 6. - 10. 6. | | | | |
|-----------------|--|--------|----------------------|--|----------------|----------------|----------------|---|------------------|------------|------------------|------------|
| | BAROM. HOEHE BEZOGEN IN M AUF NN | IN HPA | | 10 CM TIEFE | 20 CM TIEFE | 50 CM TIEFE | 100CM TIEFE | BEOBSCHT.- ZEITRAUM | ABSOL. MAXIM. | DATUM | ABSOL. MINIM. | DATUM |
| SCHLESWIG | 48 | 1022.7 | TROCKEN | 15.4 | 17.0 | 16.0 | 12.3 | 1947-1984 | 30.5 | 01.06.1947 | 2.2 | 02.06.1975 |
| HAMBURG | 16 | 1022.9 | TROCKEN | 14.9 | 14.1 | 15.6 | 12.7 | 1931-1984 | 32.3 | 05.06.1982 | 0.6 | 03.06.1962 |
| BREMEN | 5 | 1022.3 | TROCKEN | 15.3 | 16.9 | 17.4 | 13.6 | 1890-1984 | 33.1 | 04.06.1947 | 0.5 | 02.06.1936 |
| BERLIN | 49 | 1022.1 | TROCKEN | 16.0 | 17.2 | 16.4 | 14.2 | 1909-1984 | 34.0 | 10.06.1915 | 0.8 | 01.06.1977 |
| HANNOVER | 54 | 1022.4 | TROCKEN | 16.5 | 17.7 | 17.7 | X | 1936-1984 | 32.3 | 04.06.1947 | 0.3 | 01.06.1977 |
| MUENSTER | 71 | 1021.6 | TROCKEN | 15.5 | 16.8 | 15.9 | 14.0 | 1891-1984 | 34.1 | 08.06.1915 | 1.2 | 04.06.1962 |
| KASSEL | 233 | 1021.7 | TROCKEN | 15.9 | 17.5 | 17.0 | 13.2 | 1951-1984 | 31.1 | 04.06.1982 | 1.2 | 03.06.1962 |
| AACHEN | 205 | 1020.2 | TROCKEN | 16.6 | 18.0 | 17.8 | 14.5 | 1891-1984 | 33.1 | 10.06.1937 | 1.8 | 02.06.1962 |
| HOF | 568 | 1021.0 | TROCKEN | 13.3 | 14.4 | 13.8 | 11.5 | 1947-1984 | 30.1 | 05.06.1982 | -0.7 | 01.06.1977 |
| BAD KISSINGEN | 266 | 1020.9 | TROCKEN | 18.1 | 18.9 | 18.7 | 15.0 | 1946-1984 | 32.6 | 04.06.1947 | -0.3 | 04.06.1962 |
| KL.FELDBERG/TS. | 802 | - | TROCKEN | 12.4 | 12.6 | 12.9 | 10.4 | 1936-1984 | 28.0 | 03.06.1947 | -0.9 | 02.06.1962 |
| TRIER | 273 | 1019.0 | TROCKEN | 17.2 | 18.3 | 18.0 | 14.5 | 1948-1984 | 32.1 | 10.06.1948 | 1.7 | 01.06.1962 |
| NUERNBERG | 312 | 1020.8 | TROCKEN | 16.4 | 17.4 | 17.3 | 14.8 | 1936-1984 | 33.0 | 10.06.1937 | 0.3 | 04.06.1962 |
| KARLSRUHE | 145 | 1019.2 | TROCKEN | 16.3 | 17.2 | 18.1 | 15.3 | 1876-1984 | 35.2 | 10.06.1937 | 2.0 | 04.06.1962 |
| STUTTGART-ECHT. | 419 | 1019.0 | TROCKEN | 15.8 | 16.9 | 15.5 | 13.5 | 1900-1984 | 32.0 | 10.06.1937 | 2.1 | 08.06.1923 |
| PASSAU | 408 | 1019.9 | FEUCHT | 14.5 | 16.0 | 15.4 | 12.2 | 1948-1984 | 31.5 | 03.06.1981 | 0.1 | 04.06.1962 |
| MUENCHEN-RIEM | 529 | 1020.3 | TROCKEN | 12.5 | 14.1 | 14.0 | 11.2 | 1940-1984 | 30.2 | 10.06.1977 | 0.5 | 05.06.1962 |
| FREIBURG | 300 | 1017.5 | FEUCHT | 16.0 | 17.2 | 16.4 | 14.1 | 1949-1984 | 30.8 | 08.06.1950 | 3.2 | 04.06.1962 |
| HOHENPEISSENBG. | 986 | - | FEUCHT | 13.6 | 14.2 | 12.4 | 9.7 | 1879-1984 | 29.8 | 03.06.1910 | -1.1 | 02.06.1962 |

A U S L A N D

| STATION | WETTER | TEMPER. | | | STATION | WETTER | TEMPER. | | | STATION | WETTER | TEMPER. | | | | | |
|------------|-----------|--------------------|----------|-------------------|---------|------------|--------------------|----------|-------------------|---------|--------|--------------------|-----------|-------------------|----|----|----|
| | | WIND IN KM/H | 6 UHR | MAX VOR TAG | | | WIND IN KM/H | 6 UHR | MAX VOR TAG | | | WIND IN KM/H | 6 UHR | MAX VOR TAG | | | |
| REYKJAVIK | HEITER | SW | 6 | 4 | 8 | BARCELONA | WOLKIG | NE | 8 | 17 | 24 | PRAG | HEITER | N | 15 | 14 | 18 |
| OSLO | HEITER | ENE | 7 | 12 | 22 | MADRID | WOLKIG | NNW | 8 | 11 | 21 | WARSCHAU | WOLKENLOS | NNE | 15 | 16 | 18 |
| STOCKHOLM | HEITER | N | 15 | 11 | 23 | MALLORCA | WOLKIG | STILL | 17 | X | | MOSKAU | HEITER | WSW | 4 | 14 | 21 |
| HELSINKI | HEITER | NW | 22 | 10 | 21 | LISSABON | BEDECKT | WSW | 6 | 15 | 21 | BELGRAD | BEDECKT | W | 11 | 14 | 18 |
| KOPENHAGEN | HEITER | N | 19 | 19 | 24 | LAS PALMAS | WOLKIG | WNW | 8 | 18 | 25 | BUKAREST | WOLKIG | STILL | 15 | X | |
| AMSTERDAM | HEITER | ENE | 17 | 15 | 23 | ZUERICH | HEITER | NW | 6 | 12 | 22 | ATHEN | WOLKENLOS | WNW | 7 | 22 | 26 |
| LONDON | HEITER | NE | 11 | 12 | 24 | INNSBRUCK | HEITER | UML | 4 | 12 | 23 | BOZEN | HEITER | STILL | 14 | 29 | |
| PARIS | WOLKENLOS | ENE | 11 | 15 | 25 | WIEN | REGEN | NW | 11 | 15 | 16 | ROM | HEITER | STILL | 20 | 26 | |

A S T R O N O M I S C H E D A T E N F U E R D E N 4. JUNI 1985, UHRZEIT IN MESZ

| STATION | SONNE | | MOND | | STATION | SONNE | | MOND | |
|-----------|----------------|------------------|----------------|------------------|-----------|----------------|------------------|----------------|------------------|
| | AUFGANG UHR | UNTERGANG UHR | AUFGANG UHR | UNTERGANG UHR | | AUFGANG UHR | UNTERGANG UHR | AUFGANG UHR | UNTERGANG UHR |
| FRANKFURT | 05.19 | 21.29 | 23.39 | 03.53 | NUERNBERG | 05.11 | 21.16 | 23.26 | 05.47 |
| FREIBURG | 05.31 | 21.23 | 23.31 | 06.09 | STUTTGART | 05.22 | 21.21 | 23.30 | 05.49 |
| MUENCHEN | 05.15 | 21.07 | 23.16 | 05.54 | TRIER | 05.28 | 21.35 | 23.44 | 05.58 |

MONDPHASE 1 TAG NACH VOLLMOND

M E S S U N G E N I N D E R F R E I E N A T M O S P H A E R E A M 3. JUNI 1985 00 UHR

