

Wetterkarte

des Deutschen Wetterdienstes

D 7311 A

Amtsblatt der Wetterämter Frankfurt am Main, Freiburg i. Br., München, Nürnberg, Stuttgart u. Trier

Erscheint täglich
Nur Postbezug
Preis monatl. DM 10,-
zuzüglich Porto

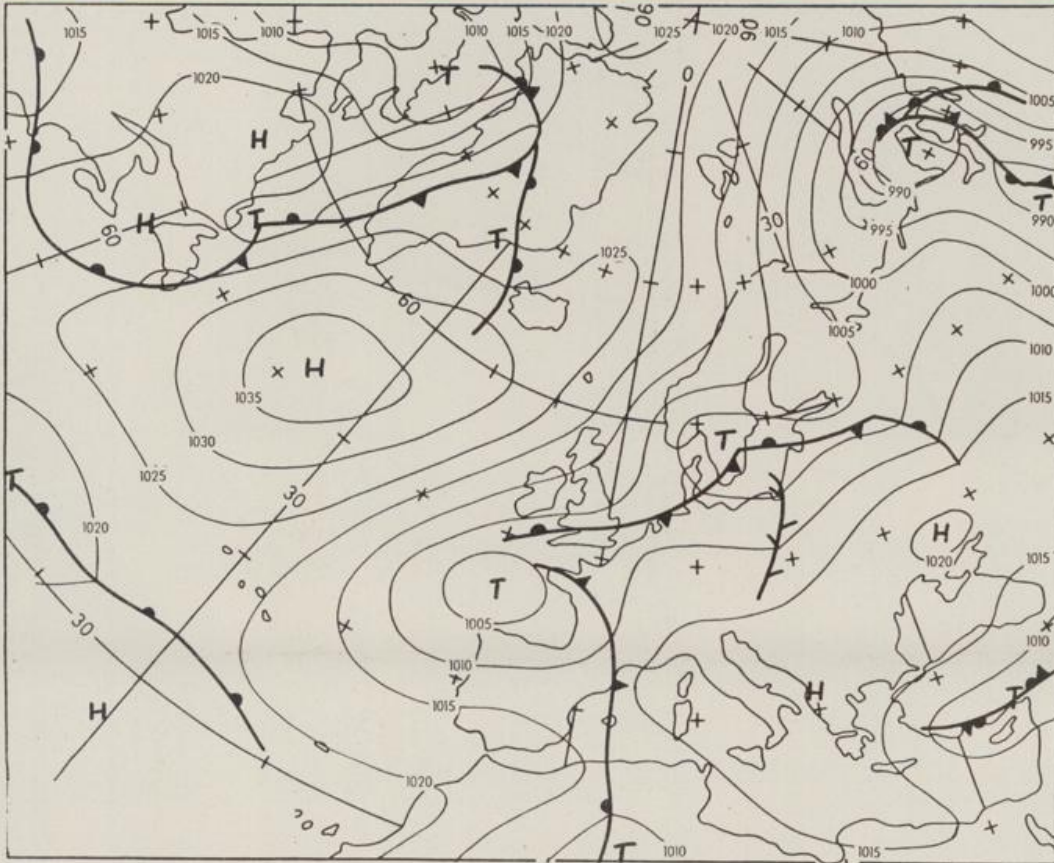
Druck und Verlag: Deutscher Wetterdienst - Wetteramt Frankfurt
Frankfurter Str. 135, 6050 Offenbach a.M., Tel. (0 69) 8 06 22 81

Bei unregelmäßiger Lieferung sind
Beschwerden schriftlich an das Wetteramt Frankfurt zu richten

Jahrgang 1985

Mittwoch, den 05. Juni 1985

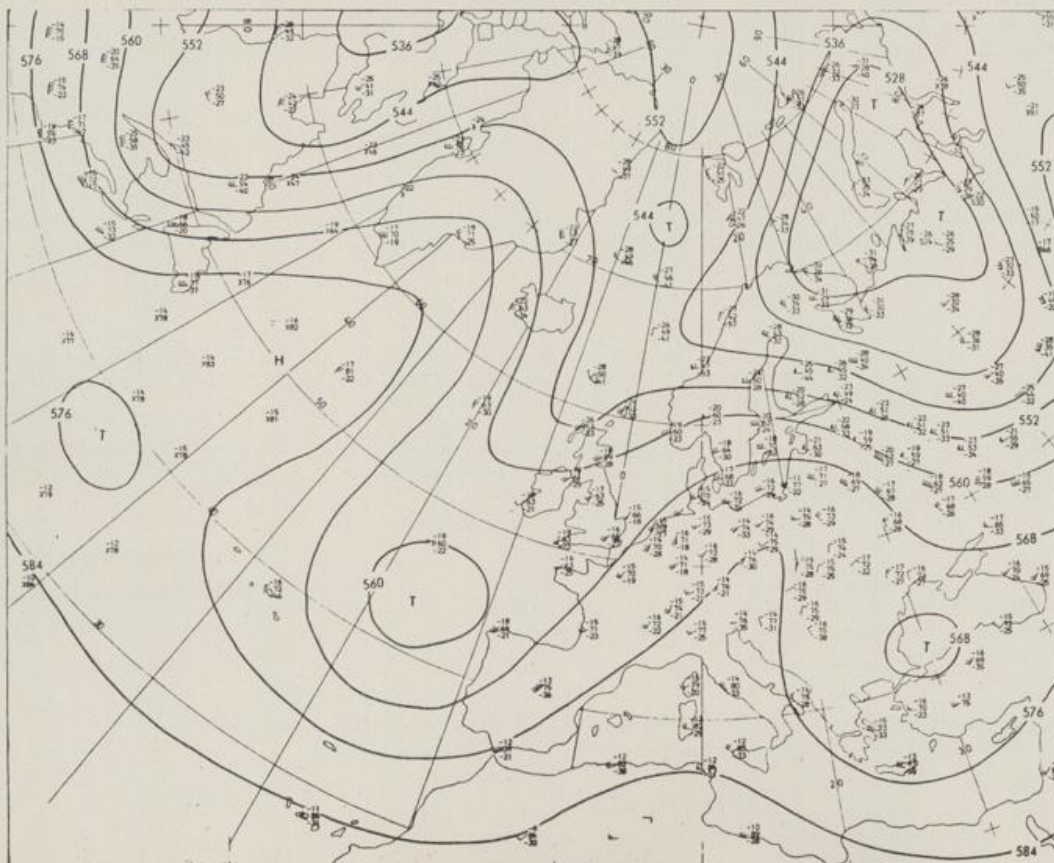
Nummer 156



Bodenwetterkarte
Vorhersage
für den

06.06. 00 Uhr

Zeitangaben außer bei
den astronomischen
Daten in UTC
(Universal Time
Coordinated).
Astronomische Daten
in gesetzlicher Zeit.



Höhenwetterkarte
(Absolute Topographie 500 hPa
entsprechend ca. 5500 m Höhe)
vom

05.06. 00 Uhr

Maßstab 1:60 Mill.

STATION	HOEHE IN M UEBER NN	WETTER	WIND IN KM/H	T E M P E R A T U R (GRAD CELSIUS)				TIEFSTWERT DER NACHT 2 M BODEN	SONNEN- SCHEIN VORTAG IN STD.	NIEDER- SCHLAG 24 STG. IN MM	SCHNEE- HOEHE IN CM
				IN 2 M	TAU- PUNKT	MAXIM. VORTAG	MITTEL VORTAG				
BERLIN	50	WOLKIG	S 11	19.2	12.2	28.3	23.2	16.8	14	15.6	
SCHLESWIG	43	WOLKIG	S 7	18.1	12.4	26.0	20.2	16.7	15	15.6	
HELGOLAND	4	REGEN	WSW 19	15.4	13.0	21.0	18.4	15.1	X	14.8	0.0
EMDEN	5	WOLKIG	SSW 26	17.6	15.0	29.0	22.6	17.4	15	15.3	1
HAMBURG	16	BEDECKT	W 7	19.8	13.0	28.1	23.2	16.5	12	15.2	0.0
BREMEN	3	BEDECKT	SSW 17	18.3	15.8	28.2	22.3	16.4	15	15.3	0.1
LUECHOW	17	BEDECKT	S 6	17.7	14.5	27.8	22.4	12.7	11	15.1	
OSNABRUECK	95	BEDECKT	SSW 11	19.2	15.2	28.2	23.3	17.1	16	14.9	0.3
HANNOVER	56	WOLKIG	S 7	20.0	15.6	28.3	22.3	16.3	14	14.4	0.0
ESSEN	154	WOLKIG	SW 13	17.1	15.3	26.8	21.8	15.9	15	11.8	0.6
AACHEN	202	WOLKIG	SW 11	17.4	14.3	29.3	23.4	16.2	14	13.4	3
KOELN-BONN	91	BEDECKT	SW 4	18.9	15.2	28.9	23.6	15.5	14	13.2	0.3
KAHLER ASTEN	839	WOLKIG	WSW 22	15.3	11.7	22.0	18.1	13.0	10	15.5	
KASSEL	231	WOLKIG	SSW 9	16.5	13.0	25.9	20.6	15.2	13	14.9	
GIESSEN	186	WOLKIG	STILL	17.7	14.8	27.0	21.5	15.6	12	14.2	0.0
BAD HERSFELD	212	WOLKIG	WSW 2	15.6	13.1	27.1	19.4	13.4	11	13.9	
WASSERKUPPE	921	WOLKIG	WSW 24	15.4	12.1	21.4	15.8	13.6	9	15.0	
KL.FELDBERG/TS.	805	HEITER	WSW 9	15.2	13.1	22.3	17.8	15.0	13	12.9	
FRANKFURT/FLGH.	111	WOLKIG	SSW 15	18.3	16.1	29.1	22.5	16.4	15	13.2	2
OFFENBACH/MAIN	98	HEITER	SW 9	18.5	13.7	28.3	23.3	17.2	X	14.1	0.2
DARMSTADT	108	WOLKIG	S 17	19.5	15.2	28.8	23.4	17.9	15	13.2	1
NUERBURG	627	BEDECKT	WSW 26	15.0	13.7	25.3	20.0	14.8	15	12.9	0.0
KOBLENZ	96	BEDECKT	SSW 9	20.0	16.1	29.0	23.0	18.5	X	14.4	
BAD ARIENBERG	547	BEDECKT	SW 13	17.0	13.5	23.9	19.0	15.7	12	14.4	0.2
TRIER PETRISBG.	265	HEITER	WSW 13	15.7	14.1	29.6	22.6	15.3	13	13.8	0.0
DEUSELBACH	480	HEITER	SW 9	16.6	14.4	25.7	22.1	15.0	13	13.5	
WEINBIET	553	HEITER	W 28	15.7	13.5	26.8	21.4	15.6	14	11.4	1
THOLEY	396	HEITER	SW 6	15.8	14.2	26.1	21.2	15.1	13	13.7	
SAARBRUECKEN	322	BEDECKT	SW 11	16.2	13.6	26.7	21.7	15.1	13	13.9	
OEHRINGEN	276	HEITER	STILL	19.0	14.0	27.6	20.4	15.5	13	12.2	
STUTTGART	314	HEITER	S 11	19.7	13.1	27.7	22.1	17.8	16	11.6	
STUTTGART-ECHT.	396	HEITER	UML 2	18.4	11.8	26.4	20.4	15.5	14	X	0.0
STOETTEN	734	WOLKIG	WSW 15	18.0	10.7	24.1	19.0	15.1	11	12.8	
FREUDENSTADT	797	HEITER	WSW 9	16.0	10.6	24.1	17.2	14.9	12	9.7	6
KLIPPENECK	973	BEDECKT	SW 13	15.1	9.6	23.4	18.3	15.1	13	9.6	
ULM	522	WOLKIG	SSW 9	16.2	12.1	26.2	20.9	14.5	13	12.6	
MANNHEIM	96	HEITER	SSW 13	19.4	16.4	28.6	21.8	16.2	13	13.0	0.8
KARLSRUHE	112	HEITER	WSW 7	19.6	13.6	30.0	23.1	16.8	13	11.6	
FREIBURG	269	WOLKIG	SSW 7	19.9	13.4	29.0	23.1	18.1	15	10.1	0.0
FELDBERG/SCHW.	1486	WOLKIG	SW 33	10.6	7.6	17.3	13.0	10.3	8	10.3	1
KONSTANZ	443	BEDECKT	SSE 2	16.6	12.5	27.6	20.1	16.0	14	10.5	RESTE
WUERZBURG	268	HEITER	SE 7	16.8	13.5	26.9	21.3	15.4	15	13.7	
BAD KISSINGEN	262	WOLKIG	W 2	15.2	12.1	27.6	20.3	12.8	11	13.4	
BAMBERG	239	WOLKIG	ESE 9	17.6	13.1	26.9	20.0	13.1	12	13.3	
COBURG	337	BEDECKT	SSE 4	16.6	12.0	26.8	21.3	13.6	12	14.3	
HOF	567	WOLKIG	SSE 11	16.4	12.4	24.4	18.6	12.7	9	14.4	
NUERNBERG/FLGH.	319	BEDECKT	E 6	17.8	14.1	27.3	21.6	15.2	14	14.1	
WEIDEN	438	HEITER	SSE 7	17.4	13.8	26.4	20.3	12.1	9	12.4	
WEISSENBURG/BAY	422	BEDECKT	SSW 7	17.5	14.0	26.3	19.8	14.5	13	14.0	1
REGENSBURG	366	HEITER	SSE 7	16.4	14.5	26.0	19.5	14.9	12	13.5	
AUGSBURG	461	WOLKIG	SSE 7	17.2	13.8	26.6	19.4	12.8	12	12.4	
MUENCHEN-RIEM	530	WOLKIG	SW 6	17.5	13.3	25.4	18.4	13.9	10	13.1	
MUEHLDORF	401	BEDECKT	STILL	15.3	14.2	25.4	20.1	13.4	11	13.3	
PASSAU	409	HEITER	NE 4	14.2	12.2	25.9	20.4	11.9	11	14.0	
GR.ARBER	1437	HEITER	WSW 17	13.5	8.2	19.8	13.5	11.3	X	13.0	
KEMPTEN	705	BEDECKT	SSE 6	14.4	10.7	26.0	18.1	12.5	11	10.8	0.1
OBERSTOORF	810	BEDECKT	STILL	13.0	10.3	26.2	16.0	9.6	8	8.7	3
GARMISCH-PARTK.	719	BEDECKT	STILL	13.2	11.8	26.0	18.2	10.0	7	9.6	0.5
ZUGSPITZE	2960	IN WOLKEN	N 13	1.4	1.4	8.6	3.6	1.0	X	8.9	0.4
HOHENPEISSENBG.	977	BEDECKT	W 17	15.6	8.3	22.0	18.0	15.0	11	11.8	0.6
WENDELSTEIN	1832	WOLKIG	WNW 22	11.0	4.0	16.2	13.0	9.6	9	12.5	RESTE

A U S K U E N F T E U N D B E R A T U N G E N E R T E I L E N :

LAND HESSEN WETTERAMT FRANKFURT FRANKFURTER STR. 135 6050 OFFENBACH/MAIN TEL. (069) 8062 634/549	LAND BADEN-WUERTTEMBERG (OST) WETTERAMT STUTTGART AM SCHNARRENBERG 17 7000 STUTTGART 50 TEL. (0711) 541122	LAND BAYERN (NORD) WETTERAMT NUERNBERG FLUGHAFENSTR. 100 8500 NUERNBERG TEL. (0911) 525001
LAND RHEINLAND-PFALZ/SAARLAND WETTERAMT TRIER PETRISBERG 5500 TRIER TEL. (0651) 45045	LAND BADEN-WUERTTEMBERG (WEST) WETTERAMT FREIBURG STEFAN-MEIER-STR. 4 7800 FREIBURG 1 TEL. (0761) 273057	LAND BAYERN (SUED) WETTERAMT MUENCHEN BAVARIARING 10 8000 MUENCHEN 2 TEL. (089) 530084-88

F E R N S P R E C H A N S A G E D I E N S T

WAEHLE IM ORTSNETZ
 REISEWETTER/WINTERSPORT- ... RUF-NR. 11600 ODER 011600
 ALLGEMEINER WETTERBERICHT... RUF-NR. 1164 ODER 01164
 STRASSENWETTERVORHERSAGE ... RUF-NR. 1169 ODER 01169
 WITTERUNGSHINWEISE
 FUER DIE LANDWIRTSCHAFT RUF-NR. 1154 ODER 01154
 MEDIZINMETEOROLOGISCHE HINWEISE FUER DAS RHEIN-MAIN-GEBIET ... RUF-NR. (069) 8062888
 ABWEICHENDE RUFNUMMERN BITTE DEM AMTLICHEN FERNSPRECHBUCH ENTNEHMEN.

STATION	BAROM. IN HPA HOEHE BEZOGEN IN M AUF NN	LUFTDR. ERDBODEN- ZUSTAND	ERDBODEN-TEMPERATUREN IN GRAD CEL. 06 UHR VORTAGS				EXTREMWERTE DER LUFTTEMPERATUR IN GRAD CELSIUS IN DER DEKADE VOM: 1. 6. - 10. 6.					
			10 CM TIEFE	20 CM TIEFE	50 CM TIEFE	100CM TIEFE	BEOBACHT.- ABSOL. DATUM ZEITRAUM MAXIM.		ABSOL. DATUM MINIM.			
SCHLESWIG	48	1007.5	TROCKEN	17.6	19.0	17.2	13.0	1947-1984	30.5	01.06.1947	2.2	02.06.1975
HAMBURG	16	1008.5	TROCKEN	17.3	17.3	16.6	13.1	1931-1984	32.3	05.06.1982	0.6	03.06.1962
BREMEN	5	1008.9	TROCKEN	18.0	19.0	18.2	14.0	1890-1984	33.1	04.06.1947	0.5	02.06.1936
BERLIN	49	1010.8	TROCKEN	18.2	19.2	17.2	14.3	1909-1984	34.0	10.06.1915	0.8	01.06.1977
HANNOVER	54	1009.5	TROCKEN	19.0	19.7	18.9	X	1936-1984	32.3	04.06.1947	0.3	01.06.1977
MUENSTER	71	1009.6	TROCKEN	17.5	18.4	16.6	14.4	1891-1984	34.1	08.06.1915	1.2	04.06.1962
KASSEL	233	1010.6	TROCKEN	17.2	18.5	18.0	13.8	1951-1984	31.1	04.06.1982	1.2	03.06.1962
AACHEN	205	1010.9	FEUCHT	18.9	19.8	19.0	15.1	1891-1984	33.1	10.06.1937	1.8	02.06.1962
HOF	568	1012.2	TROCKEN	13.8	15.3	14.3	11.6	1947-1984	30.1	05.06.1982	-0.7	01.06.1977
BAD KISSINGEN	266	1012.2	TROCKEN	17.1	19.2	19.2	15.5	1946-1984	32.6	04.06.1947	-0.3	04.06.1962
KL.FELDBERG/TS.	802	-	TROCKEN	13.7	14.1	13.8	10.9	1936-1984	28.0	03.06.1947	-0.9	02.06.1962
TRIER	273	1012.4	FEUCHT	19.2	20.5	19.4	15.3	1948-1984	32.1	10.06.1948	1.7	01.06.1962
NUERNBERG	312	1013.6	TROCKEN	18.1	18.7	17.8	14.9	1936-1984	33.0	10.06.1937	0.3	04.06.1962
KARLSRUHE	145	1012.6	TROCKEN	19.3	19.6	19.4	15.9	1876-1984	35.2	10.06.1937	2.0	04.06.1962
STUTTART-ECHT.	419	1013.3	TROCKEN	17.5	18.3	16.1	13.8	1900-1984	32.0	10.06.1937	2.1	08.06.1923
PASSAU	408	1015.0	FEUCHT	15.0	15.9	14.9	12.4	1948-1984	31.5	03.06.1981	0.1	04.06.1962
MUENCHEN-RIEM	529	1014.4	TROCKEN	12.9	14.0	13.8	11.4	1940-1984	30.2	10.06.1977	0.5	05.06.1962
FREIBURG	300	1013.1	TROCKEN	18.4	19.0	17.4	14.5	1949-1984	30.8	08.06.1950	3.2	04.06.1962
HOHENPEISSENBG.	986	-	FEUCHT	14.5	14.7	12.7	10.1	1879-1984	29.8	03.06.1910	-1.1	02.06.1962

A U S L A N D

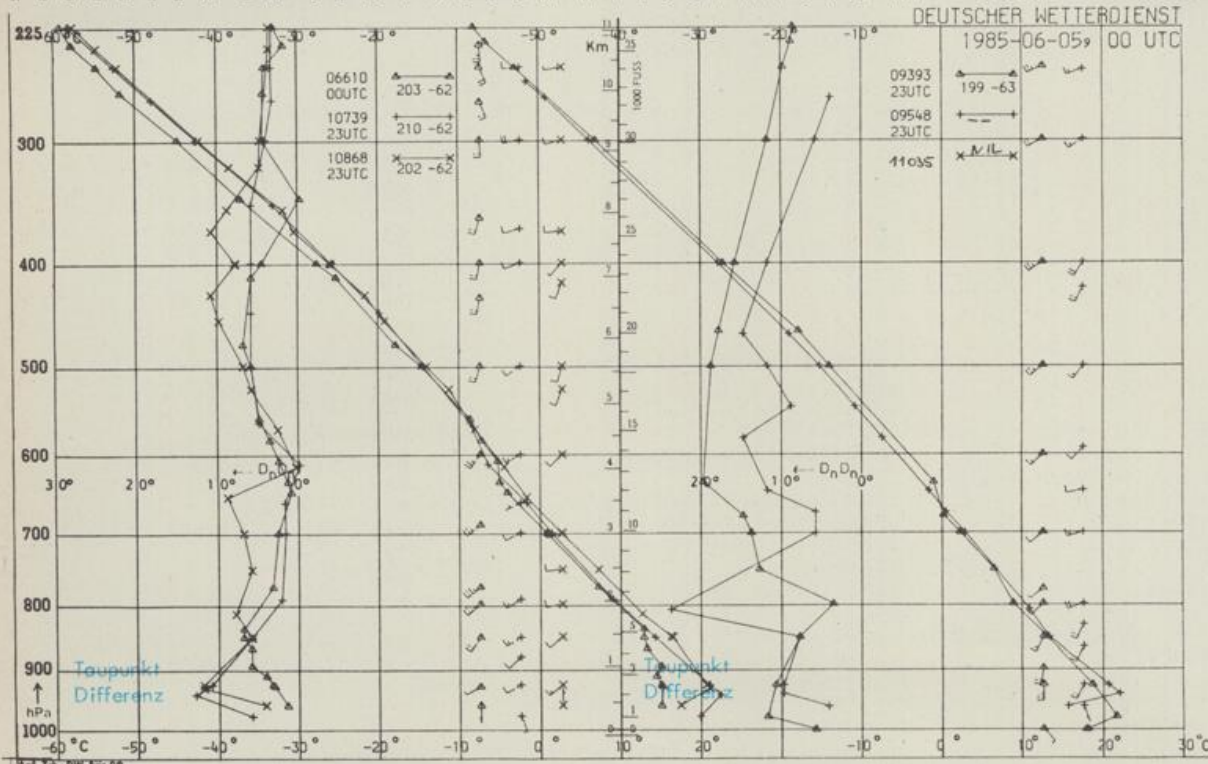
STATION	WETTER	TEMPER.			STATION	WETTER	TEMPER.			STATION	WETTER	TEMPER.					
		WIND IN KM/H	6 UHR	MAX VOR TAG			WIND IN KM/H	6 UHR	MAX VOR TAG			WIND IN KM/H	6 UHR	MAX VOR TAG			
REYKJAVIK	HEITER	N	17	6	10	BARCELONA	WOLKIG	STILL	18	X	PRAG	HEITER	S	7	18	25	
OSLO	WOLKIG	N	24	10	24	MADRID	HEITER	STILL	14	26	WARSAU	HEITER	S	7	17	23	
STOCKHOLM	WOLKIG	W	2	14	23	MALLORCA	HEITER	STILL	17	26	MOSKAU	BEDECKT	SE	7	11	X	
HELSINKI	REGEN	E	2	9	10	LISSABON	BEDECKT	WSW	20	16	20	BELGRAD	WOLKENLOS	S	7	18	22
KOPENHAGEN	HEITER	S	15	18	23	LAS PALMAS	HEITER	STILL	21	27	BUKAREST	WOLKIG	STILL	18	18	25	
AMSTERDAM	SPRUEHREGEN	WSW	28	14	29	ZUERICH	BEDECKT	S	6	17	28	ATHEN	HEITER	N	13	23	28
LONDON	BEDECKT	WSW	6	16	24	INNSBRUCK	WOLKIG	W	9	15	29	BOZEN	BEDECKT	STILL	18	29	
PARIS	HEITER	SW	7	17	28	WIEN	WOLKENLOS	SE	11	17	24	ROM	HEITER	STILL	19	28	

A S T R O N O M I S C H E D A T E N F U E R D E N 6. JUNI 1985, UHRZEIT IN MESZ

STATION	SONNE		MOND		STATION	SONNE		MOND	
	AUFGANG UHR	UNTERGANG UHR	AUFGANG UHR	UNTERGANG UHR		AUFGANG UHR	UNTERGANG UHR	AUFGANG UHR	UNTERGANG UHR
FRANKFURT	05.18	21.31	00.38	08.05	NUERNBERG	05.10	21.18	00.20	07.58
FREIBURG	05.31	21.24	00.25	08.20	STUTTART	05.21	21.22	00.24	08.10
MUENCHEN	05.14	21.09	00.10	08.05	TRIER	05.27	21.37	00.38	08.10

M O N D P H A S E 3 T A G E N A C H V O L L M O N D

M E S S U N G E N I N D E R F R E I E N A T M O S P H A E R E A M 5. JUNI 1985 00 UHR



DEUTSCHER WETTERDIENST
1985-06-05 00 UTC
KENN-STATION ZIFFER
06610 PAYERNE
10739 STUTTART
10868 MUENCHEN -
OB.SCHLEISSHEIM
09393 LINDENBERG
09548 MEININGEN
11035 WIEN
BEMERKUNGEN
Dieser Karte liegt
die Beilage
Nr. 18/1985 bei.