

Wetterkarte

des Deutschen Wetterdienstes

D 7311 A

Amtsblatt der Wetterämter Frankfurt am Main, Freiburg i. Br., München, Nürnberg, Stuttgart u. Trier

Erscheint täglich
Nur Postbezug
Preis monatl. DM 10,-
zuzüglich Porto

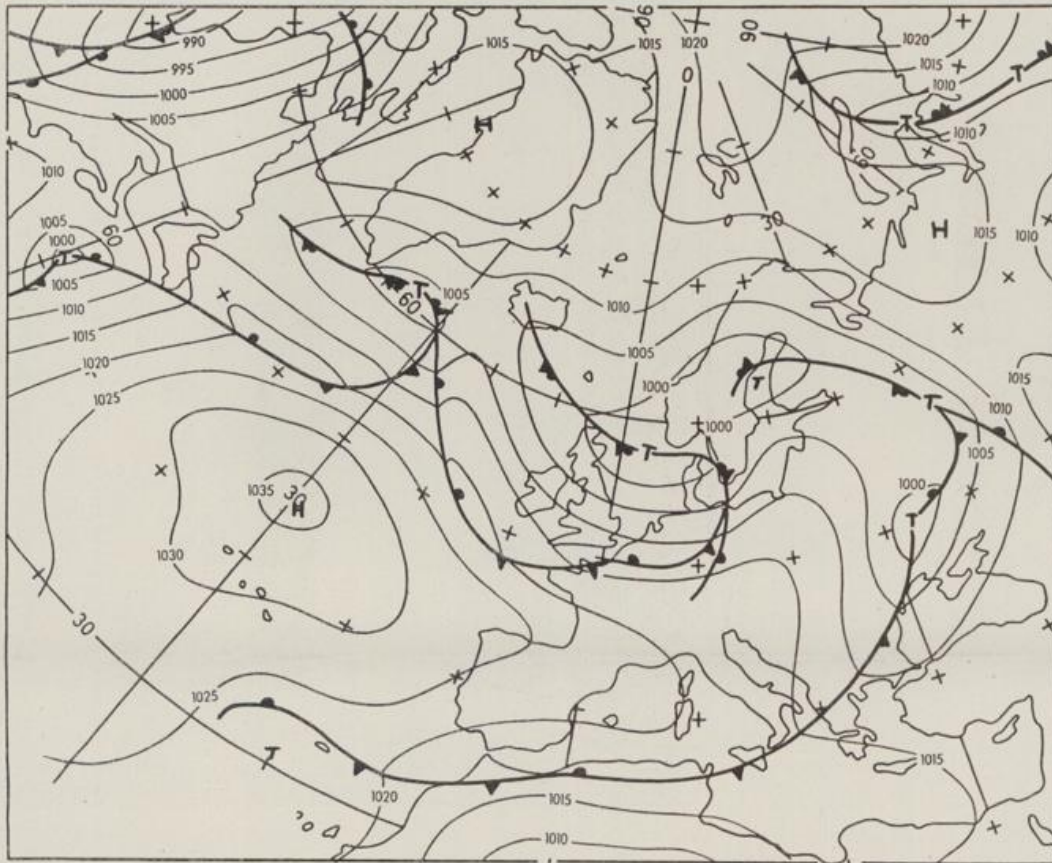
Druck und Verlag: Deutscher Wetterdienst - Wetteramt Frankfurt
Frankfurter Str. 135, 6050 Offenbach a.M., Tel. (0 69) 8 06 22 81

Bei unregelmäßiger Lieferung sind
Beschwerden schriftlich an das Wetteramt Frankfurt zu richten

Jahrgang 1985

Sonntag, den 09. Juni 1985

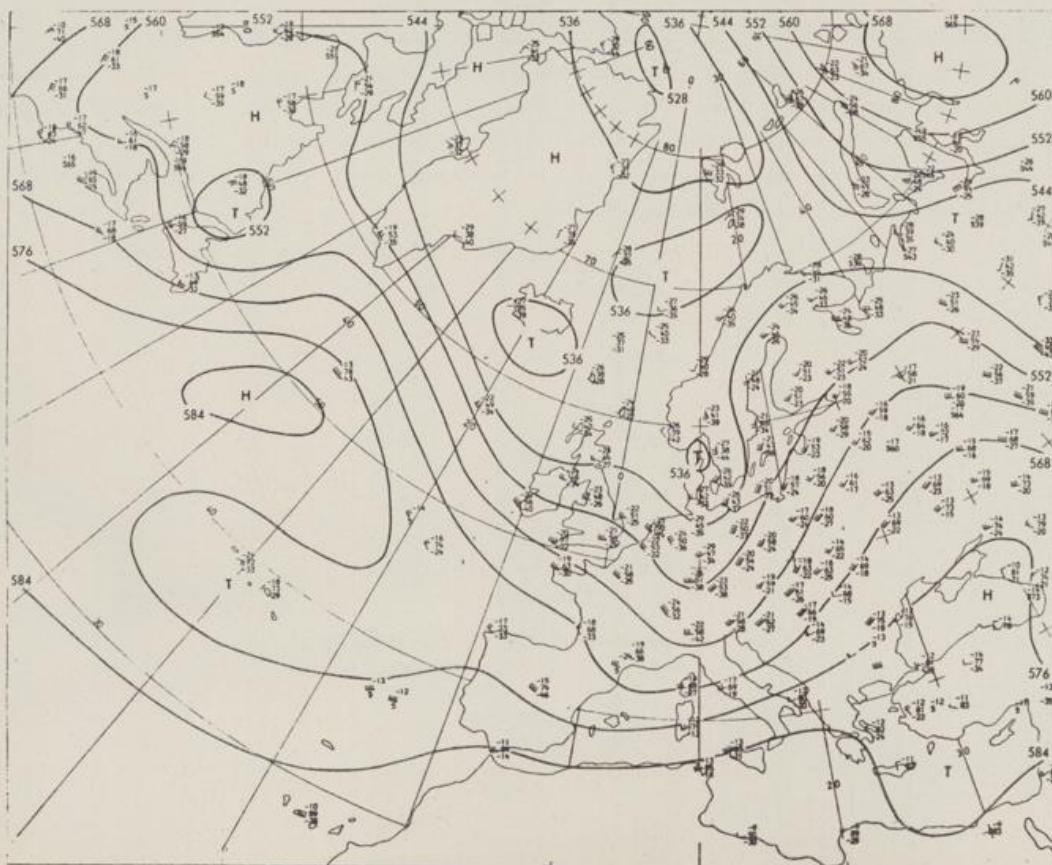
Nummer 160



Bodenwetterkarte
Vorhersage
für den

10.06. 00 Uhr

Zeitangaben außer bei
den astronomischen
Daten in UTC
(Universal Time
Coordinated).
Astronomische Daten
in gesetzlicher Zeit.



Höhenwetterkarte
(Absolute Topographie 500 hPa
entsprechend ca. 5500 m Höhe)
vom

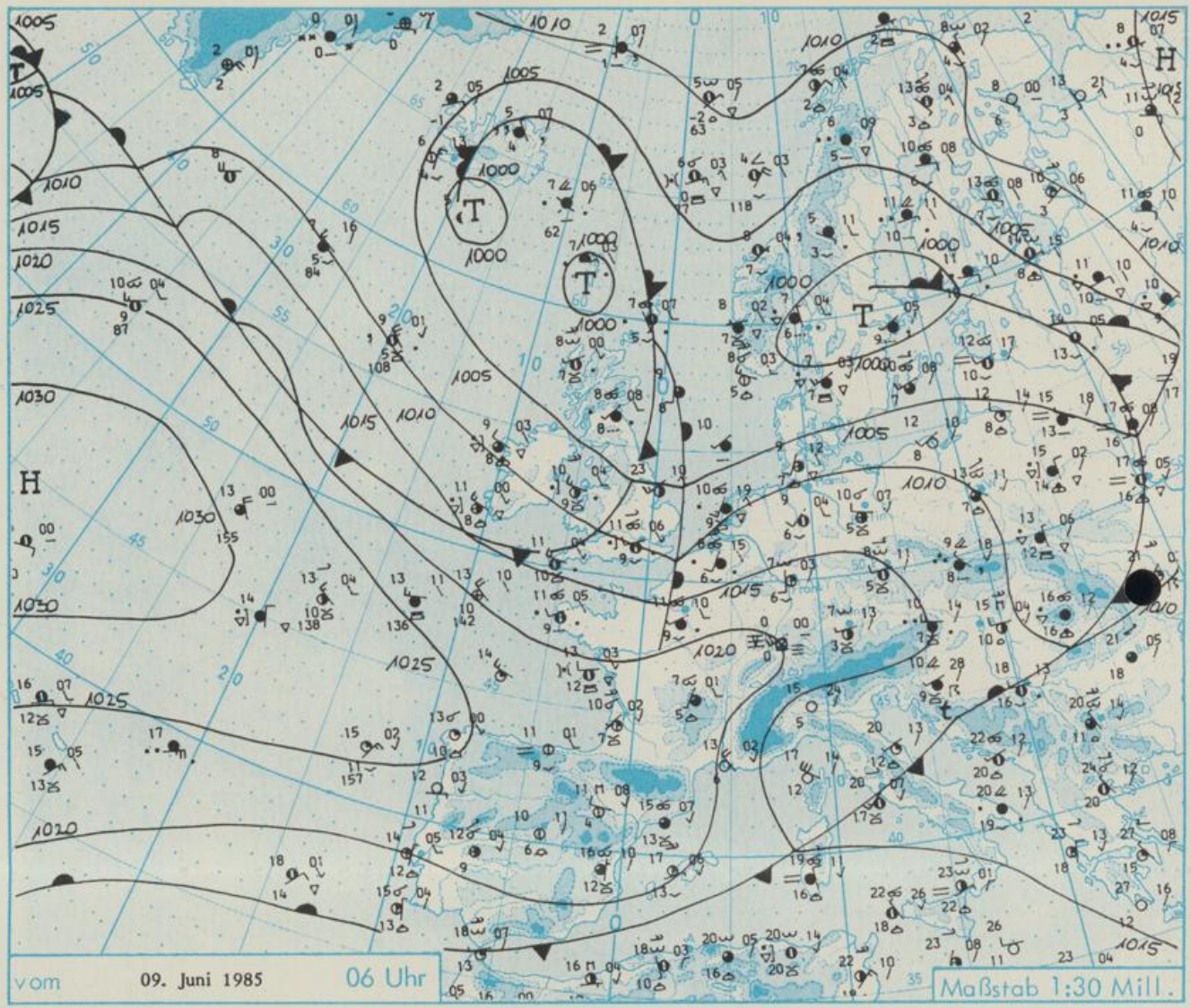
09.06. 00 Uhr

Maßstab 1:60 Mill.

Wetterkarte

des Deutschen Wetterdienstes

- Erläuterungen**
 Schema einer Stations-
 eintragung mit Beispielen
1. Gesamtbewölkung
 in Achteln $\frac{1}{8}$ = 4/8
 2. Windrichtung
 in 360 Grad Einteilung
 Wind aus Ost (E)
 gleich 90° mit 15 Knoten
 3. Windgeschwindigkeit
 in Knoten (1 Kn = 1,852 km/h)
 halbe Feder = 5 Knoten usw.
 ganze Feder = 10 Knoten usw.
 West: 5 Knoten
 4. Gegenwärtiges Wetter:
 + Niesel + Regen * Schnee
 ▽ Schauer ⚡ Gewitter
 ≡ Nebel ∞ Dunst
 ▲ Hagel + Schneetreiben
 je nach Intensität mehrere
 Symbole bei * * *
 5. Wetterverlauf von 01-07 h.
 + = + + + + + ∇ K
 6. Lufttemperatur in ganzen
 Grad Celsius in 2 m Höhe
 über Grund. Minus 2°C = -2°C
 7. Taupunkttemperatur
 wie 6.
 8. Wassertemperatur
 in zehntel Grad Celsius
 9. Tiefe Wolken
 unterhalb 2500 m
 ☉ Cumulus --- Stratus
 10. Mittelhöhe Wolken
 zwischen 2500 und ca 6000 m
 ~ Altitocumulus
 ~ Altitrostratus
 11. Höhe Wolken
 oberhalb 6000 m
 → Cirrus - - - Cirrostratus
 12. Betrag und Art der 3-stun-
 digen Luftdruckänderung
 12 - 12 zehntel hPa
 erst gestiegen, dann
 gleichgeblieben
- Fronten mit Erwärmung, Ab-
 kühlung** a) am Boden
 Warmfront
 Kaltfront
 Okklusion
 b) in der Höhe
 Konvergenzlinie
 Linien gleichen
 Luftdruckes =
 Isobaren



Wetterlage für Hessen, Rheinland-Pfalz und Saarland, Baden-Württemberg, Nordbayern und Südbayern

Ein Tiefdrucksystem nördlich der Britischen Inseln verlagert sich nach Südosten. Die Aufgleitvorgänge im Bereich der Warmfront haben am Sonntag vormittag den Westen Deutschlands erreicht. Bis zum Dienstag wird die Kaltfront ganz Deutschland überquert haben, so daß der örtlich länger andauernde Regen vorübergehend von Schauerwetter abgelöst wird. Da der über Mitteleuropa liegende Höhentrog immer wieder vom Atlantik her regeneriert wird und sich absplattende Randtröge unser Gebiet überqueren, bleibt der Witterungscharakter weiterhin unbeständig und für die Jahreszeit zu kühl.

STATION	HOEHE IN M UEBER NN	WETTER	WIND IN KM/H	T E M P E R A T U R (GRAD CELSIUS)			TIEFSTWERT DER NACHT 2 M	SONNEN- SCHEIN VORTAG IN STD.	NIEDER- SCHLAG 24 STG. IN MM	SCHNEE- HOEHE IN CM	
				IN 2 M	TAU- PUNKT	MAXIM. VORTAG					MITTEL VORTAG
BERLIN	50	WOLKIG	W 15	9.6	5.4	16.7	13.6	8.1	6	7.8	0.0
SCHLESWIG	43	WOLKIG	SSW 15	8.5	6.9	14.2	9.1	5.9	4	9.8	3
HELGOLAND	4	SCHAUER	SSW 43	9.5	7.5	11.8	X	9.0	8	8.5	
EMDEN	5	REGEN	SSW 39	9.2	5.8	14.2	10.1	8.2	7	10.9	0.2
HAMBURG	16	SCHAUER	SW 20	8.6	4.1	15.0	10.9	6.6	6	8.2	0.3
BREMEN	3	WOLKIG	SSW 19	7.6	5.9	15.0	10.0	3.3	2	8.2	0.1
LUECHOW	17	HEITER	SW 17	8.3	6.1	14.7	10.7	4.3	3	5.3	0.0
OSNABRUECK	95	HEITER	SSW 17	8.3	4.8	14.5	9.6	6.0	4	5.3	1
HANNOVER	56	BEDECKT	SW 17	8.8	5.6	16.0	10.2	6.1	4	6.5	0.1
ESSEN	154	HEITER	S 13	7.3	5.5	12.8	8.4	4.8	4	2.5	1
AACHEN	202	REGEN	SW 20	7.5	5.0	12.0	7.7	6.0	5	3.3	0.5
KOELN-BONN	91	WOLKIG	SSE 13	8.0	4.2	14.6	9.2	3.4	2	4.3	0.5
KAHLER ASTEN	839	IN WOLKEN	SW 19	2.3	2.3	7.0	2.7	1.5	2	1.3	12
KASSEL	231	HEITER	SW 21	6.4	4.3	13.3	9.2	5.4	4	3.0	1
GIESSEN	186	HEITER	SSW 7	7.1	3.9	14.1	9.4	5.2	4		5
BAD HERSFELD	212	WOLKIG	SW 11	7.4	4.7	11.8	9.4	6.1	4	1.2	7
WASSERKUPPE	921	IN WOLKEN	W 19	1.6	1.6	6.6	3.7	1.4	1	2.1	7
KL.FELDBERG/TS.	805	HEITER	WSW 15	2.7	2.0	8.5	3.2	1.2	2	2.0	0.7
FRANKFURT/FLGH.	111	HEITER	S 17	7.1	5.5	15.1	9.8	4.6	2	1.8	5
OFFENBACH/MAIN	98	HEITER	SSW 11	5.9	5.3	14.6	10.9	4.8	X	1.9	14.4
DARMSTADT	108	WOLKIG	S 15	8.1	6.1	15.7	10.5	5.4	3	3.2	3
NUERBURG	627	BEDECKT	SW 21	4.4	3.1	9.6	X	X	X	X	
KOBLENZ	96	HEITER	WSW 4	8.4	4.5	X	10.2	6.6	X	2.6	2
BAD RRIENBERG	547	HEITER	SSW 7	3.5	2.4	11.4	6.0	2.5	1	4.0	3
TRIER PETRISBG.	265	BEDECKT	WSW 11	6.0	4.7	14.5	8.3	4.0	4	4.9	0.1
DEUSELBACH	480	BEDECKT	SW 20	6.8	3.9	10.8	6.0	2.7	1	4.3	2
WEINBIET	553	WOLKIG	SW 22	4.0	2.2	12.0	6.8	3.1	1	6.6	0.3
THOLEY	396	WOLKIG	SSW 2	4.9	4.0	X	6.7	3.4	1	9.6	3
SAARBRUECKEN	322	BEDECKT	SSW 11	5.6	5.2	12.4	7.8	3.9	2	6.6	0.6
OEHRINGEN	276	HEITER	WSW 4	7.4	4.9	15.5	10.1	5.2	4	3.4	2
STUTTGART	314	HEITER	SW 11	8.1	3.7	14.5	10.5	5.6	4	5.6	0.7
STUTTGART-ECHT.	396	HEITER	SW 13	7.1	3.5	14.3	10.6	4.0	4	X	0.0
STOETTEN	734	HEITER	SW 17	4.8	2.2	11.1	6.7	2.1	1	5.3	0.4
FREUDENSTADT	797	HEITER	SW 6	4.3	3.4	8.7	5.4	2.3	1	6.5	4
KLIPPENECK	973	HEITER	SW 19	2.9	1.4	10.3	5.2	1.4	0	6.0	2
ULM	522	HEITER	SW 11	5.8	4.0	14.2	9.8	3.3	1	2.3	
MANNHEIM	96	BEDECKT	S 7	7.5	6.1	16.5	12.0	4.9	3	5.5	0.0
KARLSRUHE	112	WOLKIG	SW 13	8.8	6.2	15.6	10.7	5.3	3	4.7	0.8
FREIBURG	269	HEITER	SW 20	10.1	4.4	15.0	11.4	7.6	6	4.0	0.2
FELDBERG/SCHW.	1486	IN WOLKEN	WSW 35	-0.4	-0.4	2.5	0.2	-1.5	-2	2.4	3 FLECKEN
KONSTANZ	443	HEITER	W 7	7.8	3.8	13.5	10.6	5.2	4	0.1	0.5
WUERZBURG	268	HEITER	SSW 17	6.5	4.4	14.5	10.3	5.2	4	5.8	0.0
BAD KISSINGEN	262	BEDECKT	SSW 7	6.3	5.1	14.2	9.8	4.8	4	3.7	5
BAMBERG	239	BEDECKT	SW 6	7.0	5.1	15.2	11.0	4.9	5	7.8	5
COBURG	337	BEDECKT	WSW 7	6.2	4.3	13.9	9.4	4.4	4	6.1	1
HOF	567	BEDECKT	WSW 15	4.3	3.2	12.3	7.8	3.3	1	4.3	1
NUERNBERG/FLGH.	319	BEDECKT	SW 20	7.9	4.6	14.5	11.6	6.4	5	8.4	2
WEIDEN	438	BEDECKT	W 9	5.6	3.9	13.9	10.6	4.9	5	5.7	2
WEISSENBURG/BAY	422	BEDECKT	WSW 11	7.1	3.6	14.3	10.3	6.1	5	2.1	
REGENSBURG	366	BEDECKT	W 17	7.7	4.7	15.6	12.2	6.5	5	1.4	0.3
AUGSBURG	461	HEITER	W 15	6.5	4.2	12.5	10.2	4.5	3	0.4	
MUENCHEN-RIEM	530	HEITER	W 13	7.4	3.2	13.7	8.9	5.6	3	0.2	3
MUEHLDORF	401	HEITER	W 13	7.6	4.4	13.6	11.0	5.7	4		4
PASSAU	409	HEITER	W 7	7.3	4.7	14.6	12.0	6.6	5	0.2	5
GR.ARBER	1437	SCHNEESCHAUER	W 26	-1.4	-1.4	2.6	3.0	-1.4	X	0.6	5 RESTE
KEMPTEN	705	HEITER	SW 11	6.6	3.3	10.0	7.4	4.8	4		4
OBERSTOORF	810	HEITER	STILL	4.3	3.5	10.7	6.8	3.8	4		5
GARMISCH-PARTK.	719	HEITER	ENE 2	7.0	4.8	12.7	8.3	5.0	4	0.7	11
ZUGSPITZE	2960	IN WOLKEN	WNW 19	-11.4	-11.4	-0.2	-5.4	-11.4	X	0.6	11 190
HOHENPEISSENBG.	977	HEITER	W 24	3.3	2.6	9.3	5.3	1.9	2		8
WENDELSTEIN	1832	SCHNEEFALL	W 28	-2.9	-2.9	4.0	1.1	-3.4	-4	22	3

A U S K U E N F T E U N D B E R A T U N G E N E R T E I L E N :

LAND HESSEN WETTERAMT FRANKFURT FRANKFURTER STR. 135 6050 OFFENBACH/MAIN TEL. (069) 8062 634/549	LAND BADEN-WUERTEMBERG (OST) WETTERAMT STUTTGART AM SCHNARRENBERG 17 7000 STUTTGART 50 TEL. (0711) 541122	LAND BAYERN (NORD) WETTERAMT NUERNBERG FLUGHAFENSTR. 100 8500 NUERNBERG TEL. (0911) 525001
LAND RHEINLAND-PFALZ/SAARLAND WETTERAMT TRIER PETRISBERG 5500 TRIER TEL. (0651) 45045	LAND BADEN-WUERTEMBERG (WEST) WETTERAMT FREIBURG STEFAN-MEIER-STR. 4 7800 FREIBURG 1 TEL. (0761) 273057	LAND BAYERN (SUED) WETTERAMT MUENCHEN BAVARIARING 10 8000 MUENCHEN 2 TEL. (089) 530084-88

F E R N S P R E C H A N S A G E D I E N S T

WAEHLE IM ORTSNETZ
 REISEWETTER/WINTERSPORT- ... RUF-NR. 11600 ODER 011600
 ALLGEMEINER WETTERBERICHT... RUF-NR. 1164 ODER 01164
 STRASSENWETTERVORHERSAGE ... RUF-NR. 1169 ODER 01169
 WITTERUNGSHINWEISE
 FUER DIE LANDWIRTSCHAFT RUF-NR. 1154 ODER 01154
 MEDIZINMETEOROLOGISCHE HINWEISE FUER DAS RHEIN-MAIN-GEBIET ... RUF-NR. (069) 8062888
 ABWEICHENDE RUFNUMMERN BITTE DEM ANTLICHEN FERNSPRECHBUCH ENTNEHMEN.

STATION	LUFTDR.		ERDBODEN-ZUSTAND	ERDBODEN-TEMPERATUREN IN GRAD CEL.				EXTREMWERTE DER LUFTTEMPERATUR IN GRAD CELSIUS				
	BAROM. IN HPA	IN HPA ERDBODEN-HOEHE BEZOGEN IN M AUF NN		10 CM TIEFE	20 CM TIEFE	50 CM TIEFE	100CM TIEFE	IN DER DEKADE VOM: 1. 6. - 10. 6.	ABSOL. DATUM	ABSOL. DATUM	ABSOL. MINIM.	
SCHLESWIG	48	1008.5	FEUCHT	13.8	15.4	16.0	16.0	1947-1984	30.5	01.06.1947	2.2	02.06.1975
HAMBURG	16	1010.9	FEUCHT	13.8	14.3	16.3	13.8	1931-1984	32.3	05.06.1982	0.6	03.06.1962
BREMEN	5	1011.2	FEUCHT	12.7	15.5	17.6	14.8	1890-1984	33.1	04.06.1947	0.5	02.06.1936
BERLIN	49	1013.7	TROCKEN	17.1	18.6	17.7	15.2	1909-1984	34.0	10.06.1915	0.8	01.06.1977
HANNOVER	54	1013.6	TROCKEN	15.7	17.8	18.8	X	1936-1984	32.3	04.06.1947	0.3	01.06.1977
MUENSTER	71	1013.6	FEUCHT	13.9	16.4	17.4	15.5	1891-1984	34.1	08.06.1915	1.2	04.06.1962
KASSEL	233	1015.7	FEUCHT	13.4	16.0	17.5	X	1951-1984	31.1	04.06.1982	1.2	03.06.1962
AACHEN	205	1014.4	FEUCHT	13.9	15.7	17.6	16.0	1891-1984	33.1	10.06.1937	1.8	02.06.1962
HOF	568	1016.8	FEUCHT	14.2	15.7	15.5	12.6	1947-1984	30.1	05.06.1982	-0.7	01.06.1977
BAD KISSINGEN	266	1017.4	FEUCHT	14.1	16.4	18.6	16.4	1946-1984	32.6	04.06.1947	-0.3	04.06.1962
KL.FELOBERG/TS.	802	-	FEUCHT	11.0	12.4	13.7	11.8	1936-1984	28.0	03.06.1947	-0.9	02.06.1962
TRIER	273	1017.1	FEUCHT	13.9	15.7	18.1	16.3	1948-1984	32.1	10.06.1948	1.7	01.06.1962
NUERNBERG	312	1018.6	FEUCHT	15.9	17.8	18.7	16.1	1936-1984	33.0	10.06.1937	0.3	04.06.1962
KARLSRUHE	145	1018.2	FEUCHT	16.2	17.5	19.4	17.3	1876-1984	35.2	10.06.1937	2.0	04.06.1962
STUTTGART-ECHT.	419	1019.4	FEUCHT	15.3	16.9	17.3	14.8	1900-1984	32.0	10.06.1937	2.1	08.06.1923
PASSAU	408	1018.2	FEUCHT	16.6	17.7	16.8	13.2	1948-1984	31.5	03.06.1981	0.1	04.06.1962
MUENCHEN-RIEM	529	1019.7	FEUCHT	14.1	15.3	14.9	12.0	1940-1984	30.2	10.06.1977	0.5	05.06.1962
FREIBURG	300	1019.2	FEUCHT	16.1	17.8	18.5	15.7	1949-1984	30.8	08.06.1950	3.2	04.06.1962
HOHENPEISSENBG.	986	-	FEUCHT	12.0	13.2	13.6	X	1879-1984	29.8	03.06.1910	-1.1	02.06.1962

A U S L A N D

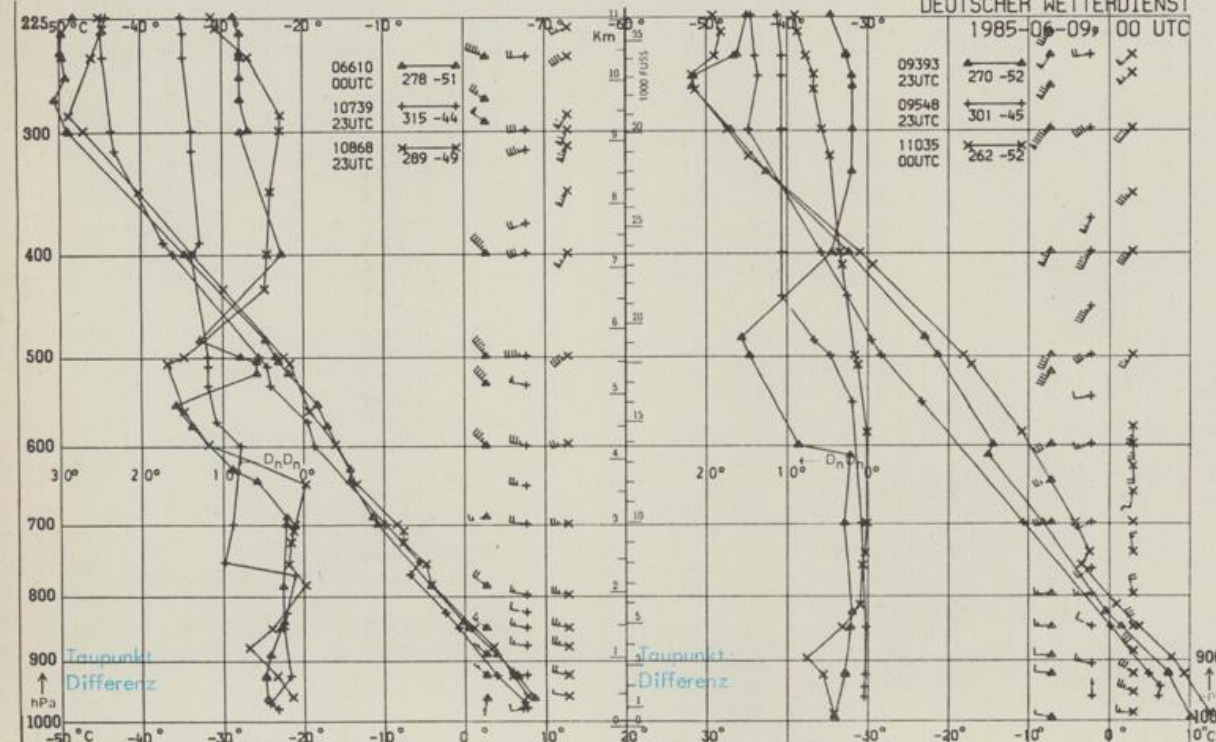
STATION	WETTER	TEMPER.			STATION	WETTER	TEMPER.			STATION	WETTER	TEMPER.					
		WIND IN KM/H	MAX 6 UHR	VOR TAG			WIND IN KM/H	MAX 6 UHR	VOR TAG			WIND IN KM/H	MAX 6 UHR	VOR TAG			
REYKJAVIK	HEITER	NNW	11	6	9	BARCELONA	WOLKIG	STILL	15	22	PRAG	BEDECKT	W	22	8	17	
OSLO	SCHAUER	N	11	7	9	MADRID	HEITER	STILL	10	26	WARSCHAU	WOLKIG	NW	11	13	23	
STOCKHOLM	BEDECKT	WSW	13	10	14	MALLORCA	HEITER	ENE	13	17	MOSKAU	SCHAUER	E	11	10	17	
HELSINKI	REGEN	E	17	11	13	LISSABON	HEITER	N	9	14	BELGRAD	BEDECKT	W	15	18	31	
KOPENHAGEN	HEITER	W	33	11	15	LAS PALMAS	HEITER	N	11	20	BUKAREST	WOLKIG	STILL	21	35		
AMSTERDAM	SPRUEHREGEN	SSW	26	9	13	ZUERICH	HEITER	SSE	4	8	ATHEN	HEITER	NNW	7	27	29	
LONDON	BEDECKT	WSW	17	11	16	INNSBRUCK	WOLKIG	STILL	8	16	BOZEN	WOLKENLOS	STILL	9	25		
PARIS	BEDECKT	WSW	13	11	16	WIEN	REGEN	W	24	10	19	ROM	BEDECKT	SW	26	20	X

A S T R O N O M I S C H E D A T E N F U E R D E N 10. JUNI 1985, UHRZEIT IN MESZ

STATION	SONNE		MOND		STATION	SONNE		MOND	
	AUFGANG UHR	UNTERGANG UHR	AUFGANG UHR	UNTERGANG UHR		AUFGANG UHR	UNTERGANG UHR	AUFGANG UHR	UNTERGANG UHR
FRANKFURT	05.16	21.34	02.14	13.05	NUERNBERG	05.09	21.21	02.04	12.56
FREIBURG	05.29	21.27	02.15	13.12	STUTTGART	05.20	21.25	02.10	13.05
MUENCHEN	05.13	21.12	02.00	12.57	TRIER	05.25	21.40	02.19	13.10

MONOPHASE LETZTES VIERTEL

MESSUNGEN IN DER FREIEN ATMOSPHAERE AM 9. JUNI 1985 00 UHR



KENN- STATION ZIFFER

06610 PAYERNE
10739 STUTTGART
10868 MUENCHEN - OB. SCHLEISSHEIM
09393 LINDENBERG
09548 MEININGEN
11035 WIEN

BEMERKUNGEN