

# Wetterkarte

des Deutschen Wetterdienstes

D 7311 A

Amtsblatt der Wetterämter Frankfurt am Main, Freiburg i. Br., München, Nürnberg, Stuttgart u. Trier

Erscheint täglich  
Nur Postbezug  
Preis monatl. DM 10,-  
zuzüglich Porto

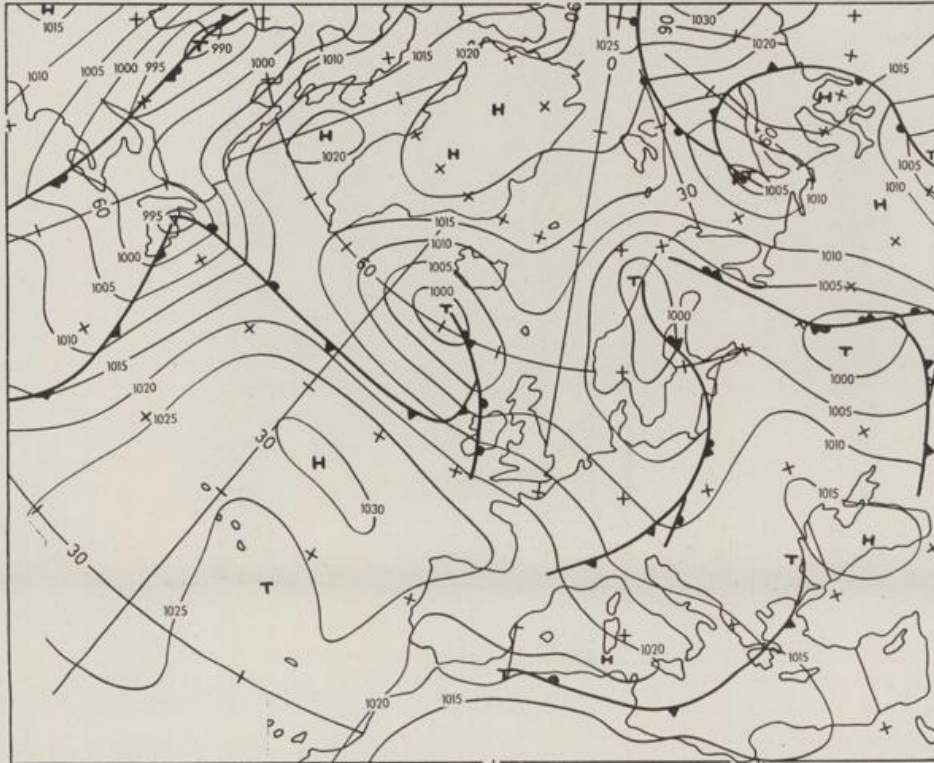
Druck und Verlag: Deutscher Wetterdienst - Wetteramt Frankfurt  
Frankfurter Str. 135, 6050 Offenbach a.M., Tel. (069) 8 06 22 B1

Bei unregelmäßiger Lieferung sind  
Beschwerden schriftlich an das Wetteramt Frankfurt zu richten

Jahrgang 1985

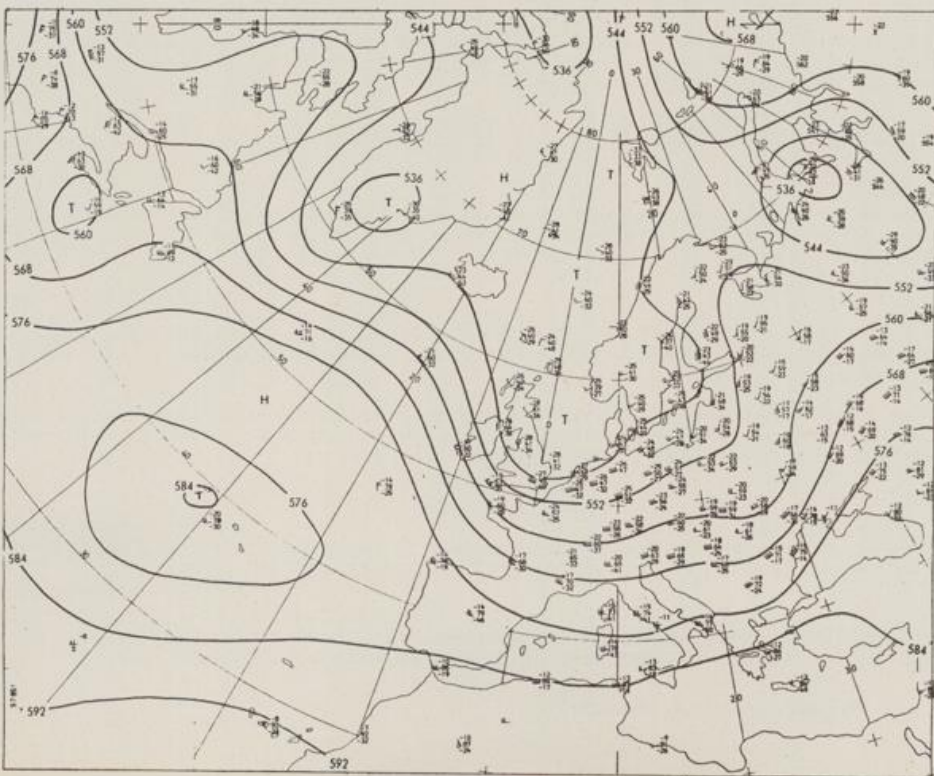
Montag, den 10. Juni 1985

Nummer 161



Bodenwetterkarte  
Vorhersage  
für den

11.06. 00 Uhr



Zeitangaben außer bei  
den astronomischen  
Daten in UTC  
(Universal Time  
Coordinated).  
Astronomische Daten  
in gesetzlicher Zeit.

Höhenwetterkarte  
(Absolute Topographie 500 hPa  
entsprechend ca. 5500 m Höhe)  
vom

10.06. 00 Uhr

Maßstab 1:60 Mill.



W E T T E R M E L D U N G E N V O M 10. JUNI 1985 06 UHR

STATION	HOEHE IN M UEBER NN	WETTER	WIND IN KM/H	T E M P E R A T U R (GRAD CELSIUS)				SONNEN- SCHEIN VORTAG IN STD.	NIEDER- SCHLAG 24 STG. IN MM	SCHNEE- HOEHE IN CM		
				IN 2 M	TAU- PUNKT	MAXIM. VORTAG	MITTEL VORTAG				TIEFSTWERT DER NACHT 2 M	BODEN
BERLIN	50	WOLKIG	SW 20	12.5	8.2	16.3	12.4	10.9	9	9.5	0.0	
SCHLESWIG	43	BEDECKT	SSW 7	8.2	7.7	11.4	9.8	8.1	8	1.2	8	
HELGOLAND	4	WOLKIG	WSW 20	10.9	8.6	11.2	10.5	9.0	8	0.6	16	
EMDEN	5	SCHAUER	SSW 28	10.8	8.5	12.4	11.1	10.3	10	0.2	2	
HAMBURG	16	BEDECKT	SW 15	10.6	8.3	15.2	15.2	9.9	9	2.6	0.8	
BREMEN	3	BEDECKT	SW 19	9.6	8.9	14.4	10.0	8.4	8	4.6	4	
LUECHOW	17	REGEN	SW 17	10.2	8.3	16.4	12.2	9.1	7	10.0	0.0	
OSNABRUECK	95	BEDECKT	SW 11	9.8	8.5	12.4	10.2	9.0	8	4.2	8	
HANNOVER	56	BEDECKT	SW 13	9.7	9.0	16.4	11.2	9.7	8	5.7	3	
ESSEN	154	REGEN	SW 15	8.5	7.9	12.6	9.5	8.3	8	2.6	11	
AACHEN	202	REGEN	W 13	8.9	8.1	13.4	10.1	8.9	8	2.6	6	
KOELN-BONN	91	BEDECKT	S 11	9.9	7.8	14.2	11.0	8.4	7	3.1	7	
KAHLER ASTEN	839	SPRUEHREGEN	SW 24	3.8	3.8	6.7	4.3	3.6	4	2.0	14	
KASSEL	231	BEDECKT	SSW 20	8.0	7.0	12.5	10.1	7.3	7	5.5	4	
GIESSEN	186	BEDECKT	SSE 4	8.2	6.4	13.0	10.3	7.1	6	3.6	6	
BAD HERSFELD	212	BEDECKT	W 6	8.6	6.8	13.4	10.4	7.6	7	3.5	4	
WASSERKUPPE	921	IN WOLKEN	W 26	3.3	3.3	6.5	4.8	3.1	3	2.4	9	
KL.FELDBERG/TS.	805	REGEN	W 20	4.0	4.0	6.8	5.3	3.0	3	1.2	13	
FRANKFURT/FLGH.	111	REGEN	SW 13	8.7	8.1	13.6	11.1	8.1	8	2.9	10	
OFFENBACH/MAIN	98	GEWITTER	WSW 11	8.5	7.4	13.2	10.8	7.9	X		14	
DARMSTADT	108	REGEN	SW 9	9.4	8.1	14.2	11.0	9.4	8	2.9	7	
NUERBURG	627	SCHAUER	WSW 19	5.7	5.1	8.9	6.5	4.5	4	0.8	14	
KOBLENZ	96	REGEN	SSW 11	9.4	8.1	15.3	11.7	8.3	X	2.3	5	
BAD AARIENBERG	547	REGEN	SSW 17	5.5	5.1	9.0	6.8	4.7	3	2.1	17	
TRIER PETRISBG.	265	REGEN	WSW 9	7.9	7.1	11.6	9.6	7.5	7	0.7	16	
DEUSELBACH	480	REGEN	SSW 15	7.0	5.6	10.8	8.4	5.9	5	1.5	10	
WEINBIET	553	REGEN	W 41	7.5	7.1	11.6	7.9	6.9	6	3.6	12	
THOLEY	396	BEDECKT	SW 11	7.3	6.1	11.0	8.7	6.9	6	0.4	18	
SAARBRUECKEN	322	BEDECKT	WSW 15	8.8	7.4	12.2	9.4	8.7	6	0.1	18	
OEHRINGEN	276	REGEN	SSW 7	10.4	9.3	14.5	11.0	9.5	9	3.9	6	
STUTTGART	314	REGEN	S 15	11.1	9.1	15.2	11.8	10.0	9	4.8	0.8	
STUTTGART-ECHT.	396	REGEN	SW 13	10.8	8.0	14.4	11.1	9.8	10	X	1	
STOETTEN	734	WOLKIG	SSW 28	8.8	7.3	11.8	8.4	7.3	6	5.1	0.7	
FREUDENSTADT	797	REGEN	WSW 20	7.4	6.6	10.5	7.4	6.8	6	5.0	13	
KLIPPENECK	973	BEDECKT	WSW 33	6.6	5.7	9.0	6.6	5.9	5	4.9	1	
ULM	522	BEDECKT	SW 15	11.1	6.4	13.7	9.9	9.0	7	5.8	0.2	
MANNHEIM	96	REGEN	W 15	10.9	10.4	15.0	11.7	10.6	9	3.1	11	
KARLSRUHE	112	SCHAUER	W 24	11.4	10.5	15.7	12.7	10.3	10	4.5	8	
FREIBURG	269	BEDECKT	SSW 33	12.8	9.2	15.3	12.7	12.2	11	3.7	2	
FELDBERG/SCHW.	1486	IN WOLKEN	SW 57	2.6	2.6	2.8	1.9	2.5	20	1.2	16	
KONSTANZ	443	SCHAUER	SW 26	12.6	6.0	16.8	12.3	11.0	9	4.3	0.0	
WUERZBURG	268	REGEN	S 17	9.0	8.4	14.5	10.8	8.7	7	3.3	8	
BAD KISSINGEN	262	REGEN	SSW 6	8.1	6.9	13.3	9.6	8.1	8	3.1	6	
BAMBERG	239	BEDECKT	SE 11	10.1	8.6	14.5	10.8	9.8	9	3.8	3	
COBURG	337	BEDECKT	SSW 15	10.0	7.5	12.9	9.7	9.2	8	3.1	2	
HOF	567	BEDECKT	S 19	8.3	6.5	11.1	7.3	7.5	7	3.0	2	
NUERNBERG/FLGH.	319	BEDECKT	SSE 13	11.0	9.2	15.1	11.6	10.0	9	3.9	0.7	
WEIDEN	438	BEDECKT	S 9	9.0	7.9	12.8	9.5	8.3	7	1.3	0.5	
WEISSENBURG/BAY	422	REGEN	SSW 13	9.9	8.1	14.7	10.4	9.8	9	4.4	0.5	
REGENSBURG	366	REGEN	SSW 7	10.3	8.8	16.2	11.8	9.5	7	3.6	0.1	
AUGSBURG	461	BEDECKT	SW 26	12.1	5.4	14.2	11.2	11.0	10	6.6	0.0	
MUENCHEN-RIEM	530	WOLKIG	SW 22	12.0	5.5	15.3	11.6	8.6	5	6.9	0.2	
MUEHLDORF	401	WOLKIG	S 2	11.8	8.9	15.4	11.6	9.5	8	6.5		
PASSAU	409	BEDECKT	SSW 6	11.7	5.0	14.7	10.9	10.0	9	6.7	0.1	
GR. ARBER	1437	IN WOLKEN	SSW 38	2.3	1.8	3.8	1.5	1.9	X	2.4	3	
KEMPTEN	705	BEDECKT	SSW 7	9.9	5.3	13.5	9.8	8.2	5	7.4	0.0	
OBERSTDORF	810	BEDECKT	NE 2	8.8	4.9	14.0	9.6	6.0	5	5.8	0.0	
GARMISCH-PARTK.	719	WOLKIG	SW 2	6.9	4.5	15.7	10.4	4.1	1	9.9		
ZUGSPITZE	2960	BEDECKT	SW 43	-5.2	-6.4	-5.0	-7.6	-6.8	X	8.7	0.1	185
HOHENPEISSENBG.	977	WOLKIG	SW 33	8.0	3.2	12.0	7.7	6.4	4	8.7	0.0	
WENDELSTEIN	1832	WOLKIG	SW 22	3.5	-4.8	2.3	0.2	0.8	0	0.5	0.0	RESTE

A U S K U E N F T E U N D B E R A T U N G E N E R T E I L E N :

LAND HESSEN WETTERAMT FRANKFURT FRANKFURTER STR. 135 6050 OFFENBACH/MAIN TEL. (069) 8062 634/549	LAND BADEN-WUERTTEMBERG (OST) WETTERAMT STUTTGART AM SCHNARRENBERG 17 7000 STUTTGART 50 TEL. (0711) 541122	LAND BAYERN (NORD) WETTERAMT NUERNBERG FLUGHAFENSTR. 100 8500 NUERNBERG TEL. (0911) 525001
LAND RHEINLAND-PFALZ/SAARLAND WETTERAMT TRIER PETRISBERG 5500 TRIER TEL. (0651) 45045	LAND BADEN-WUERTTEMBERG (WEST) WETTERAMT FREIBURG STEFAN-MEIER-STR. 4 7800 FREIBURG 1 TEL. (0761) 273057	LAND BAYERN (SUED) WETTERAMT MUENCHEN BAVARIARING 10 8000 MUENCHEN 2 TEL. (089) 530084-88

F E R N S P R E C H A N S A G E D I E N S T

WAEHLE IM ORTSNETZ  
 REISEWETTER/WINTERSPORT- ... RUF-NR. 11600 ODER 011600  
 ALLGEMEINER WETTERBERICHT... RUF-NR. 1164 ODER 01164  
 STRASSENWETTERVORHERSAGE ... RUF-NR. 1169 ODER 01169  
 WITTERUNGSHINWEISE  
 FUER DIE LANDWIRTSCHAFT .... RUF-NR. 1154 ODER 01154  
 MEDIZINMETEOROLOGISCHE HINWEISE FUER DAS RHEIN-MAIN-GEBIET ... RUF-NR. (069) 8062888  
 ABWEICHENDE RUFNUMMERN BITTE DEM AMTLICHEN FERNSPRECHBUCH ENTNEHMEN.

STATION	BAROM. HOEHE IN M	LUFTDR. IN HPA BEZOGEN AUF NN	ERDBODEN-ZUSTAND	ERDBODEN-TEMPERATUREN IN GRAD CEL. 06 UHR VORTAGS				EXTREMWERTE DER LUFTTEMPERATUR IN GRAD CELSIUS IN DER DEKADE VOM: 1. 6. - 10. 6.				
				10 CM TIEFE	20 CM TIEFE	50 CM TIEFE	100 CM TIEFE	BEOBSACHT.- ZEITRAUM	ABSOL. MAXIM.	ABSOL. MINIM.	DATUM	
SCHLESWIG	48	1003.0	FEUCHT	10.3	12.3	14.5	13.2	1947-1984	30.5	01.06.1947	2.2	02.06.1975
HAMBURG	16	1004.5	FEUCHT	11.4	12.0	X	X	1931-1984	32.3	05.06.1982	0.6	03.06.1962
BREMEN	5	1004.6	FEUCHT	11.0	13.2	16.3	14.9	1890-1984	33.1	04.06.1947	0.5	02.06.1936
BERLIN	49	1007.7	TROCKEN	14.2	15.9	16.1	15.1	1909-1984	34.0	10.06.1915	0.8	01.06.1977
HANNOVER	54	1005.7	NASS	13.7	16.0	17.7	X	1936-1984	32.3	04.06.1947	0.3	01.06.1977
MUENSTER	71	1006.1	FEUCHT	11.2	13.8	16.5	15.4	1891-1984	34.1	08.06.1915	1.2	04.06.1962
KASSEL	233	1007.8	FEUCHT	11.2	13.6	16.2	14.4	1951-1984	31.1	04.06.1982	1.2	03.06.1962
AACHEN	205	1007.6	FEUCHT	11.0	12.2	16.2	15.7	1891-1984	33.1	10.06.1937	1.8	02.06.1962
HOF	568	1010.3	FEUCHT	10.5	13.1	14.6	12.7	1947-1984	30.1	05.06.1982	-0.7	01.06.1977
BAD KISSINGEN	266	1009.9	FEUCHT	11.6	13.7	17.0	16.4	1946-1984	32.6	04.06.1947	-0.3	04.06.1962
KL.FELDBERG/TS.	802	-	NASS	8.8	10.0	12.2	11.4	1936-1984	28.0	03.06.1947	-0.9	02.06.1962
TRIER	273	1009.4	FEUCHT	11.1	13.0	16.4	15.9	1948-1984	32.1	10.06.1948	1.7	01.06.1962
NUERNBERG	312	1012.0	FEUCHT	12.6	14.7	17.5	16.1	1936-1984	33.0	10.06.1937	0.3	04.06.1962
KARLSRUHE	145	1010.5	NASS	12.9	14.4	17.8	17.0	1876-1984	35.2	10.06.1937	2.0	04.06.1962
STUTTGART-ECHT.	419	1011.4	FEUCHT	11.9	17.7	16.5	14.9	1900-1984	32.0	10.06.1937	2.1	08.06.1923
PASSAU	408	1014.1	FEUCHT	12.4	14.6	16.2	13.4	1948-1984	31.5	03.06.1981	0.1	04.06.1962
MUENCHEN-RIEM	529	1014.4	FEUCHT	10.5	12.6	14.6	12.1	1940-1984	30.2	10.06.1977	0.5	05.06.1962
FREIBURG	300	1013.6	FEUCHT	12.4	14.5	17.6	15.7	1949-1984	30.8	08.06.1950	3.2	04.06.1962
HOHENPEISSENBG.	986	-	FEUCHT	8.3	10.2	12.7	10.9	1879-1984	29.8	03.06.1910	-1.1	02.06.1962

A U S L A N D

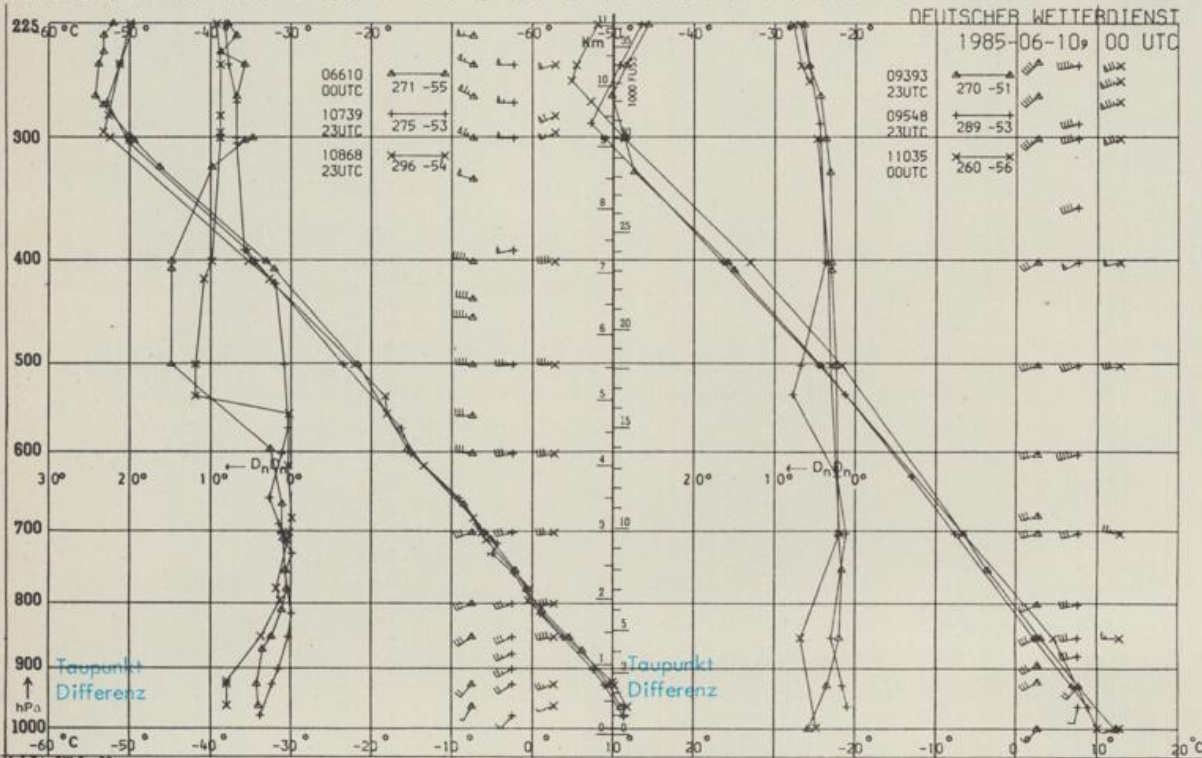
STATION	WETTER	TEMPER.			STATION	WETTER	TEMPER.			STATION	WETTER	TEMPER.					
		WIND IN KM/H	6 UHR	MAX VOR TAG			WIND IN KM/H	6 UHR	MAX VOR TAG			WIND IN KM/H	6 UHR	MAX VOR TAG			
REYKJAVIK	BEDECKT	ESE	17	6	1	BARCELONA	WOLKIG	N	7	17	22	PRAG	BEDECKT	SSW	19	11	15
OSLO	BEDECKT	STILL		8	11	MADRID	WOLKENLOS	STILL	11	25		WARSAU	BEDECKT	SSW	11	11	X
STOCKHOLM	HEITER	SSW	13	12	15	MALLORCA	HEITER	STILL	16	25		MOSKAU	BEDECKT	NNE	4	12	13
HELSINKI	HEITER	S	15	11	14	LISABON	HEITER	NNW	11	16	25	BELGRAD	HEITER	ESE	11	15	20
KOPENHAGEN	BEDECKT	WSW	15	12	14	LAS PALMAS	HEITER	NNE	30	20	26	BUKAREST	BEDECKT	STILL	16	30	
AMSTERDAM	WOLKIG	W	15	12	15	ZUERICH	BEDECKT	W	20	12	15	ATHEN	WOLKIG	NNW	19	26	31
LONDON	WOLKIG	W	15	10	18	INNSBRUCK	BEDECKT	W	9	10	17	BOZEN	WOLKIG	STILL	11	X	
PARIS	BEDECKT	W	28	11	17	WIEN	BEDECKT	S	11	12	16	ROM	HEITER	S	19	20	23

A S T R O N O M I S C H E D A T E N F U E R D E N 11. JUNI 1985, UHRZEIT IN MESZ

STATION	SONNE		MOND		STATION	SONNE		MOND	
	AUFGANG UHR	UNTERGANG UHR	AUFGANG UHR	UNTERGANG UHR		AUFGANG UHR	UNTERGANG UHR	AUFGANG UHR	UNTERGANG UHR
FRANKFURT	05.16	21.35	02.28	14.14	NUERNBERG	05.09	21.22	02.18	14.04
FREIBURG	05.29	21.28	02.30	14.19	STUTTGART	05.20	21.26	02.26	14.13
MUENCHEN	05.13	21.13	02.16	14.04	TRIER	05.25	21.41	02.33	14.19

M O N D P H A S E 1 T A G N A C H L E T Z T E M V I E R T E L

M E S S U N G E N I N D E R F R E I E N A T M O S P H A E R E A M 10. JUNI 1985 00 UHR



KENN- STATION ZIFFER

06610 PAYERNE  
10739 STUTTGART  
10868 MUENCHEN - OB.SCHLEISSHEIM  
09393 LINDENBERG  
09548 MEININGEN  
11035 WIEN

BEMERKUNGEN