

Wetterkarte

des Deutschen Wetterdienstes

D 7311 A

Amtsblatt der Wetterämter Frankfurt am Main, Freiburg i. Br., München, Nürnberg, Stuttgart u. Trier

Erscheint täglich
Nur Postbezug
Preis monatl. DM 10,-
zuzüglich Porto

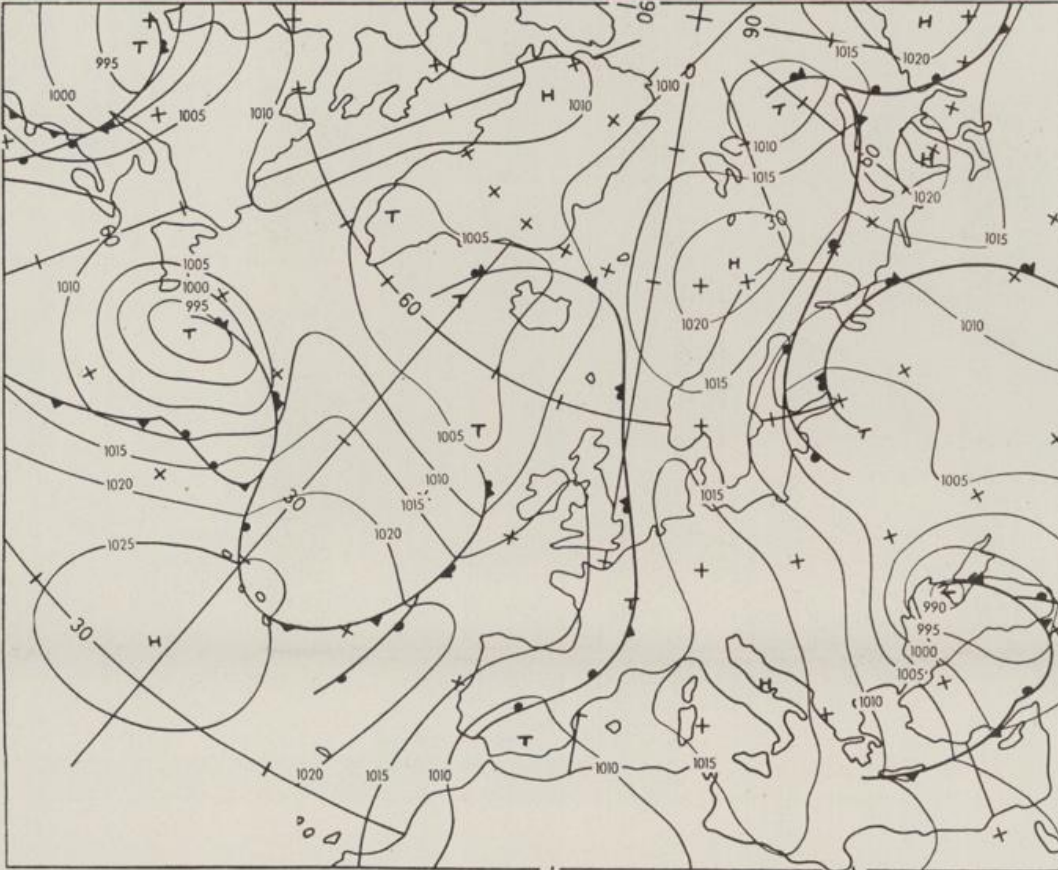
Druck und Verlag: Deutscher Wetterdienst - Wetteramt Frankfurt
Frankfurter Str. 135, 6050 Offenbach a.M., Tel. (0 69) 8 06 22 81

Bei unregelmäßiger Lieferung sind
Beschwerden schriftlich an das Wetteramt Frankfurt zu richten

Jahrgang 1985

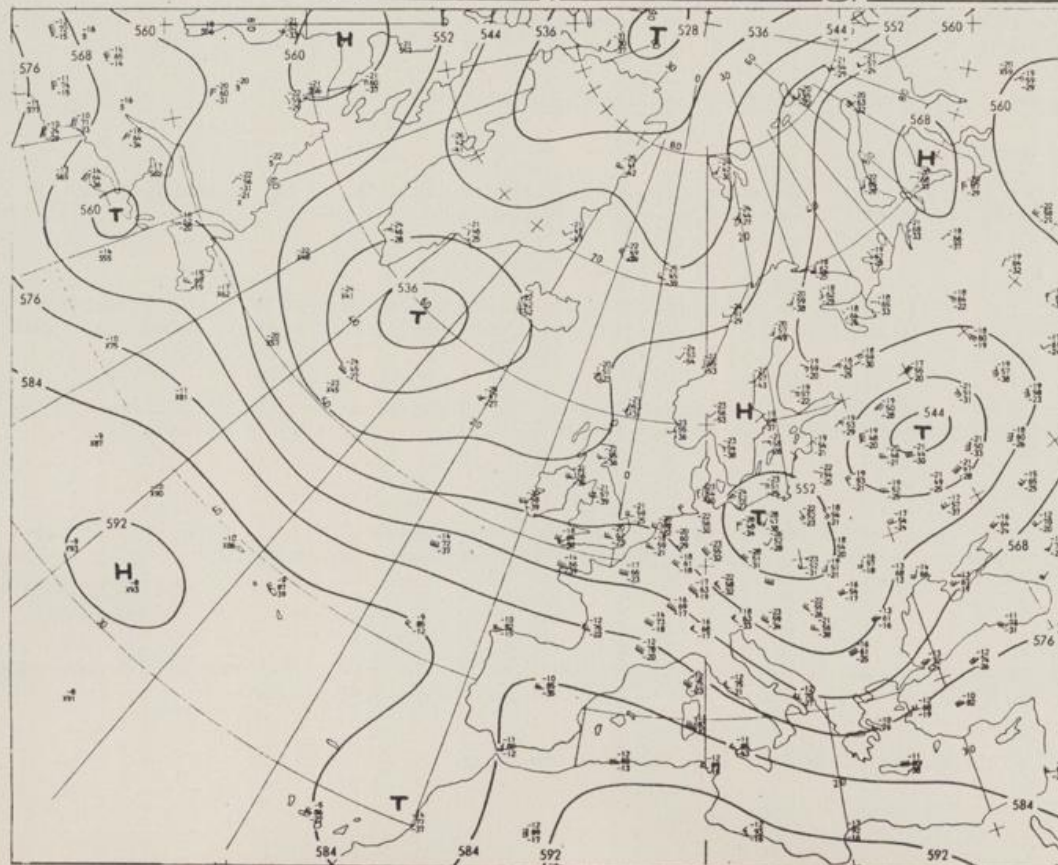
Dienstag, den 18. Juni 1985

Nummer 169



Bodenwetterkarte
Vorhersage
für den

19.06. 00 Uhr



Zeitangaben außer bei
den astronomischen
Daten in UTC
(Universal Time
Coordinated).
Astronomische Daten
in gesetzlicher Zeit.

Höhenwetterkarte
(Absolute Topographie: 500 hPa
entsprechend ca. 5500 m Höhe)
vom

18.06. 00 Uhr

Maßstab 1:60 Mill.

W E T T E R M E L D U N G E N V O M 18. JUNI 1985 06 UHR

STATION	HOEHE IN M UEBER NN	WETTER	WIND IN KM/H	T E M P E R A T U R (GRAD CELSIUS)				SONNEN- SCHEIN VORTAG IN STD.	NIEDER- SCHLAG 24 STG. IN MM	SCHNEE- HOEHE IN CM	
				IN 2 M	TAU- PUNKT	MAXIM. VORTAG	MITTEL VORTAG				TIEFSTWERT DER NACHT 2 M
BERLIN	50	BEDECKT	WNW 11	9.4	7.3	13.0	10.6	8.0	6	4.5	6
SCHLESWIG	43	BEDECKT	W 9	9.5	8.0	13.7	10.4	8.6	8	6.2	0.6
HELGOLAND	4	HEITER	WNW 6	11.0	7.4	12.1	10.6	9.7	8	3.2	0.3
EMDEN	5	BEDECKT	S 7	10.1	8.0	13.8	9.9	8.4	6	4.3	4
HAMBURG	16	BEDECKT	NNW 2	9.0	7.6	12.0	10.3	8.1	7	3.7	7
BREMEN	3	HEITER	STILL	7.7	7.7	12.0	9.4	3.2	1	1.4	3
LUECHOW	17	BEDECKT	W 7	9.3	8.4	13.7	9.8	8.6	8	4.9	2
OSNABRUECK	95	BEDECKT	STILL	8.7	7.7	13.4	10.1	6.2	3	1.1	2
HANNOVER	56	HEITER	W 4	10.4	8.3	13.0	9.5	6.7	5	2.1	4
ESSEN	154	BEDECKT	S 9	10.3	6.8	14.6	11.0	8.5	5	2.3	
AACHEN	202	BEDECKT	WSW 7	11.4	7.6	14.9	11.8	11.0	9	3.9	0.0
KOELN-BONN	91	REGEN	SE 7	9.1	7.0	15.2	10.4	6.2	5	3.5	0.0
KAHLER ASTEN	839	BEDECKT	WSW 15	6.6	3.3	7.0	4.1	3.4	0	1.0	1
KASSEL	231	BEDECKT	S 9	7.4	6.4	11.6	9.8	5.8	3	0.8	2
GIESSEN	186	BEDECKT	STILL	7.4	5.1	15.2	11.6	5.5	2	6.6	
BAD HERSFELD	212	HEITER	SW 4	7.8	6.0	13.4	10.4	5.9	5	0.4	0.4
WASSERKUPPE	921	WOLKIG	NW 7	5.8	3.3	7.2	4.7	4.0	2	1.5	0.1
KL.FELDBERG/TS.	805	BEDECKT	SW 13	6.7	2.1	10.3	5.7	3.8	0	3.9	
FRANKFURT/FLGH.	111	BEDECKT	SSW 4	7.8	6.6	16.6	13.1	4.3	2	8.1	
OFFENBACH/MAIN	98	BEDECKT	S 4	8.0	5.0	16.9	12.9	5.6	X	6.5	
DARMSTADT	108	BEDECKT	STILL	8.4	6.2	16.6	12.5	4.9	1	5.5	
NUERBURG	627	BEDECKT	WSW 19	8.5	4.9	10.5	8.3	7.6	5	5.3	
KOBLENZ	96	REGEN	S 7	8.6	6.6	16.2	13.0	7.5	X	3.7	0.0
BAD AARIENBERG	547	BEDECKT	SSW 4	7.3	5.5	11.6	8.0	5.4	1	5.1	
TRIER PETRISBG.	265	BEDECKT	STILL	8.9	8.3	16.5	12.2	8.2	7	8.6	0.0
DEUSELBACH	480	BEDECKT	SSW 13	10.6	5.7	13.2	9.7	6.0	4	7.7	
WEINBIET	553	WOLKIG	SSE 13	9.4	3.5	17.4	10.6	6.6	5	9.0	
THOLEY	396	BEDECKT	SW 4	9.4	7.1	16.1	15.7	8.7	6	11.7	
SAARBRUECKEN	322	BEDECKT	STILL	10.4	7.1	16.4	13.1	9.5	5	10.4	
OEHRINGEN	276	WOLKIG	STILL	9.0	6.0	17.0	12.1	6.4	5	6.8	
STUTTGART	314	BEDECKT	ESE 2	9.2	7.1	17.0	13.0	8.5	7	7.0	
STUTTGART-ECHT.	396	BEDECKT	SE 4	8.5	6.1	16.6	12.1	6.5	6	X	
STOETTEN	734	BEDECKT	S 6	8.2	4.5	13.5	10.1	6.5	2	9.9	
FREUDENSTADT	797	BEDECKT	SSW 2	8.3	4.6	13.5	9.9	6.0	2	10.9	
KLIPPENECK	973	BEDECKT	SE 11	7.0	3.6	13.9	9.0	5.3	3	10.4	
ULM	522	BEDECKT	STILL	8.1	5.6	16.1	10.4	5.2	3	7.6	
MANNHEIM	96	WOLKIG	ESE 2	10.8	9.3	18.7	14.6	6.6	4	10.2	
KARLSRUHE	112	BEDECKT	E 2	11.0	7.8	20.0	14.7	10.5	8	9.8	
FREIBURG	269	BEDECKT	SE 4	12.3	4.9	18.8	14.8	11.1	10	6.7	0.0
FELDBERG/SCHW.	1486	BEDECKT	SSW 15	3.6	1.1	6.4	3.9	3.5	0	2.5	1
KONSTANZ	443	BEDECKT	STILL	10.6	6.6	17.0	13.1	9.5	7	3.2	1
WUERZBURG	268	WOLKIG	SE 6	8.6	6.0	14.5	11.1	7.2	5	3.3	
BAD KISSINGEN	262	WOLKIG	S 7	8.0	5.1	13.7	10.8	6.2	5	2.5	
BOBERG	239	BEDECKT	E 6	8.3	6.9	15.8	11.6	7.3	7	3.2	0.0
COBURG	337	WOLKIG	STILL	8.1	6.1	12.4	9.6	6.8	6	1.3	0.7
HOF	567	BEDECKT	WSW 7	6.5	5.5	11.4	7.3	4.4	3	1.5	1
NUERNBERG/FLGH.	319	BEDECKT	SW 4	9.1	5.9	14.9	11.8	6.0	5	4.0	0.0
WEIDEN	438	BEDECKT	WSW 4	7.6	5.8	13.4	9.4	5.8	2	4.7	1
WEISSENBURG/BAY	422	BEDECKT	SSW 4	9.4	5.0	15.2	10.9	7.2	5	6.5	
REGENSBURG	366	BEDECKT	WNW 6	7.9	6.1	17.2	11.2	6.0	3	6.6	0.0
AUENBURG	461	BEDECKT	STILL	8.8	7.2	14.9	12.1	6.3	6	5.7	0.4
MUENCHEN-RIEM	530	BEDECKT	STILL	9.8	4.8	15.8	11.7	8.1	6	7.4	4
MUEHLDOEF	401	BEDECKT	W 4	10.0	6.6	16.2	12.2	8.6	7	6.5	0.0
PASSAU	409	BEDECKT	WNW 7	8.7	5.6	16.1	11.6	7.1	6	7.7	0.2
GR.ARBER	1437	IN WOLKEN	NNW 31	-0.4	-0.4	5.7	2.1	-0.6	X	5.6	0.7
KEMPTEN	705	BEDECKT	S 2	8.0	6.8	14.4	11.5	5.9	4	4.4	0.0
OBERSTDORF	810	BEDECKT	STILL	7.4	5.8	13.0	8.8	4.8	4	1.6	3
GARMISCH-PARTK.	719	BEDECKT	SW 2	7.2	6.6	14.2	9.4	6.0	3	3.1	1
ZUGSPITZE	2960	IN WOLKEN	NW 28	-6.4	-6.4	-5.8	-6.2	-7.1	X		18
HOHENPEISSENBG.	977	BEDECKT	NE 2	6.8	2.4	13.4	8.6	5.9	4	5.0	0.1
WENDELSTEIN	1832	BEDECKT	NNW 20	-0.6	-1.5	2.8	1.0	-1.4	-1	1.1	3

RESTE

A U S K U E N F T E U N D B E R A T U N G E N E R T E I L E N :

LAND HESSEN WETTERANT FRANKFURT FRANKFURTER STR. 135 6050 OFFENBACH/MAIN TEL. (069) 8062 634/549	LAND BADEN-WUERTTEMBERG (OST) WETTERANT STUTTGART AM SCHNARRENBERG 17 7000 STUTTGART 50 TEL. (0711) 541122	LAND BAYERN (NORD) WETTERANT NUERNBERG FLUGHAFENSTR. 100 8500 NUERNBERG TEL. (0911) 525001
LAND RHEINLAND-PFALZ/SAARLAND WETTERANT TRIER PETRISBERG 5500 TRIER TEL. (0651) 45045	LAND BADEN-WUERTTEMBERG (WEST) WETTERANT FREIBURG STEFAN-MEIER-STR. 4 7800 FREIBURG 1 TEL. (0761) 273057	LAND BAYERN (SUED) WETTERANT MUENCHEN BAVARIARING 10 8000 MUENCHEN 2 TEL. (089) 530084-88

F E R N S P R E C H A N S A G E D I E N S T

- WAEHLE IM ORTSNETZ
- REISEWETTER/WINTERSPORT- ... RUF-NR. 11600 ODER 011600
- ALLGEMEINER WETTERBERICHT... RUF-NR. 1164 ODER 01164
- STRASSENWETTERVORHERSAGE ... RUF-NR. 1169 ODER 01169
- WITTERUNGSHINWEISE
- FUER DIE LANDWIRTSCHAFT RUF-NR. 1154 ODER 01154
- MEDIZINMETEOROLOGISCHE HINWEISE FUER DAS RHEIN-MAIN-GEBIET ... RUF-NR. (069) 8062888
- ABWEICHENDE RUFNUMMERN BITTE DEM AMTLICHEN FERNSPRECHBUCH ENTNEHMEN.

STATION	BAROM. IN HPA HOEHE BEZOGEN IN M AUF NN	LUFTDR. IN HPA ERDBODEN- ZUSTAND	ERDBODEN-TEMPERATUREN IN GRAD CEL. 06 UHR VORTAGS				EXTREMWERTE DER LUFTTEMPERATUR IN GRAD CELSIUS IN DER DEKADE VOM: 11. 6. - 20. 6.					
			10 CM TIEFE	20 CM TIEFE	50 CM TIEFE	100CM TIEFE	BEOBSCHT.- ZEITRAUM	ABSOL. MAXIM. DATUM	ABSOL. MINIM. DATUM			
SCHLESWIG	48	1015.3	FEUCHT	9.4	10.8	12.4	11.9	1947-1984	29.2	17.06.1968	4.0	17.06.1956
HAMBURG	16	1016.3	FEUCHT	11.9	11.4	13.3	12.4	1931-1984	33.9	11.06.1937	1.3	12.06.1942
BREMEN	5	1016.4	FEUCHT	10.4	11.4	11.8	12.9	1890-1984	33.1	11.06.1937	2.4	14.06.1939
BERLIN	49	1016.2	FEUCHT	11.4	12.4	14.4	13.8	1909-1984	34.5	11.06.1937	3.7	18.06.1955
HANNOVER	54	1017.1	FEUCHT	12.2	13.0	14.0	X	1936-1984	33.7	11.06.1937	1.7	12.06.1947
MUENSTER	71	1016.8	FEUCHT	10.6	12.2	13.4	13.4	1891-1984	33.0	16.06.1893	2.2	12.06.1947
KASSEL	233	1017.9	FEUCHT	11.4	12.5	13.4	12.7	1951-1984	32.9	20.06.1954	3.5	11.06.1955
AACHEN	205	1017.7	FEUCHT	12.1	13.2	14.2	13.6	1891-1984	32.6	13.06.1964	3.8	11.06.1902
HOF	568	1018.0	FEUCHT	9.1	11.0	11.9	11.4	1947-1984	30.1	13.06.1964	-1.6	12.06.1955
BAD KISSINGEN	266	1018.3	TROCKEN	11.6	12.7	14.2	13.9	1946-1984	33.3	20.06.1954	0.9	17.06.1949
KL.FELDBERG/TS.	802	-	FEUCHT	8.2	9.2	10.2	9.3	1936-1984	29.2	11.06.1937	1.7	14.06.1939
TRIER	273	1018.4	FEUCHT	12.3	13.8	14.7	13.6	1948-1984	32.5	13.06.1964	3.0	17.06.1949
NUERNBERG	312	1019.4	TROCKEN	13.1	14.2	15.6	14.6	1936-1984	33.6	11.06.1937	0.8	17.06.1949
KARLSRUHE	145	1018.6	TROCKEN	15.6	16.9	18.3	16.3	1876-1984	33.7	20.06.1954	2.3	17.06.1949
STUTTART-ECHT.	419	1019.0	TROCKEN	13.8	15.2	14.8	14.3	1900-1984	32.2	11.06.1937	2.7	19.06.1949
PASSAU	408	1018.5	FEUCHT	13.0	14.2	14.4	13.2	1948-1984	32.8	14.06.1980	2.6	11.06.1968
MUENCHEN-RIEM	529	1018.9	FEUCHT	12.7	13.6	13.4	11.9	1940-1984	34.5	14.06.1980	3.0	17.06.1983
FREIBURG	300	1017.9	FEUCHT	14.4	15.6	16.2	14.9	1949-1984	31.8	13.06.1964	4.2	13.06.1967
HOHENPEISSENBG.	986	-	FEUCHT	9.8	11.0	11.5	10.7	1879-1984	31.8	14.06.1980	-0.5	14.06.1882

A U S L A N D

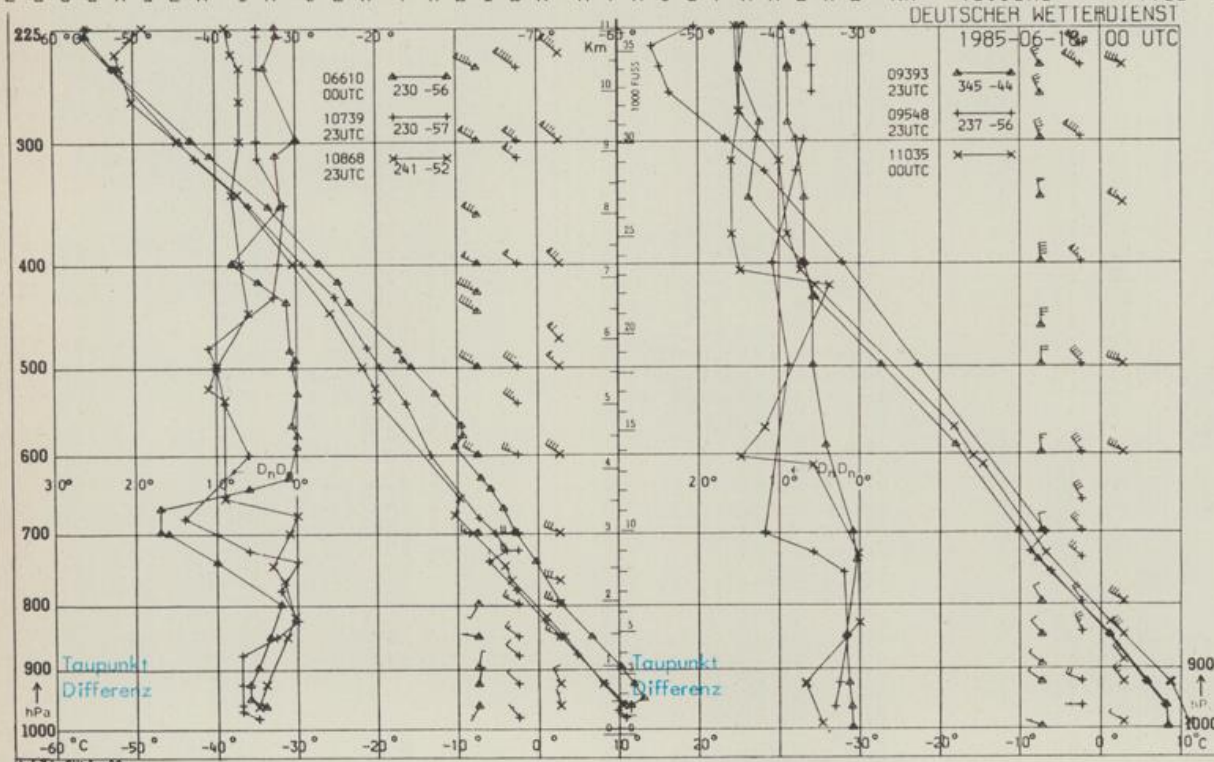
STATION	WETTER	TEMPER.			STATION	WETTER	TEMPER.			STATION	WETTER	TEMPER.					
		WIND IN KM/H	6 UHR	MAX VOR TAG			WIND IN KM/H	6 UHR	MAX VOR TAG			WIND IN KM/H	6 UHR	MAX VOR TAG			
REYKJAVIK	BEDECKT	E	11	8	14	BARCELONA	BEDECKT	STILL	18	23	PRAG	BEDECKT	NNW	15	8	16	
OSLO	NEBEL	ENE	6	9	21	MADRID	BEDECKT	STILL	17	32	WARSAU	BEDECKT	NNW	11	10	15	
STOCKHOLM	HEITER	N	17	14	19	MALLORCA	WOLKIG	STILL	17	28	MOSKAU	BEDECKT	ESE	7	11	15	
HELSINKI	BEDECKT	N	13	18	22	LISSABON	HEITER	N	19	16	27	BELGRAD	HEITER	W	33	11	18
KOPENHAGEN	HEITER	WSW	11	11	15	LAS PALMAS	HEITER	N	15	20	29	BUKAREST	REGEN	SW	11	13	25
AMSTERDAM	WOLKIG	SSW	11	13	17	ZUERICH	BEDECKT	NNW	6	10	18	ATHEN	HEITER	NNW	30	26	30
LONDON	BEDECKT	SSW	9	12	20	INNSBRUCK	BEDECKT	STILL	9	14	BOZEN	BEDECKT	STILL	9	24		
PARIS	WOLKIG	S	4	14	21	WIEN	HEITER	NW	28	12	15	ROM	WOLKENLOS	NNE	4	16	25

A S T R O N O M I S C H E D A T E N F U E R D E N 19. JUNI 1985, UHRZEIT IN MESZ

STATION	SONNE		MOND		STATION	SONNE		MOND	
	AUFGANG UHR	UNTERGANG UHR	AUFGANG UHR	UNTERGANG UHR		AUFGANG UHR	UNTERGANG UHR	AUFGANG UHR	UNTERGANG UHR
FRANKFURT	05.15	21.39	05.30	23.07	NUERNBERG	05.08	21.26	05.23	22.54
FREIBURG	05.29	21.32	05.46	22.59	STUTTART	05.19	21.30	05.36	22.58
MUENCHEN	05.13	21.16	05.31	22.44	TRIER	05.24	21.45	05.35	23.12

M O N D P H A S E 1 TAG NACH NEUMOND

M E S S U N G E N I N D E R F R E I E N A T M O S P H A E R E A M 18. JUNI 1985 00 UHR



DEUTSCHER WETTERDIENST
1985-06-18 00 UTC

KENN- STATION
ZIFFER

06610 PAYERNE
10739 STUTTART
10868 MUENCHEN -
OB.SCHLEISSHEIM
09393 LINDENBERG
09548 MEIRINGEN
11035 WIEN

BEMERKUNGEN