

# Wetterkarte

des Deutschen Wetterdienstes

D 7311 A

Amtsblatt der Wetterämter Frankfurt am Main, Freiburg i. Br., München, Nürnberg, Stuttgart u. Trier

Erscheint täglich  
Nur Postbezug  
Preis monatl. DM 10,-  
zuzüglich Porto

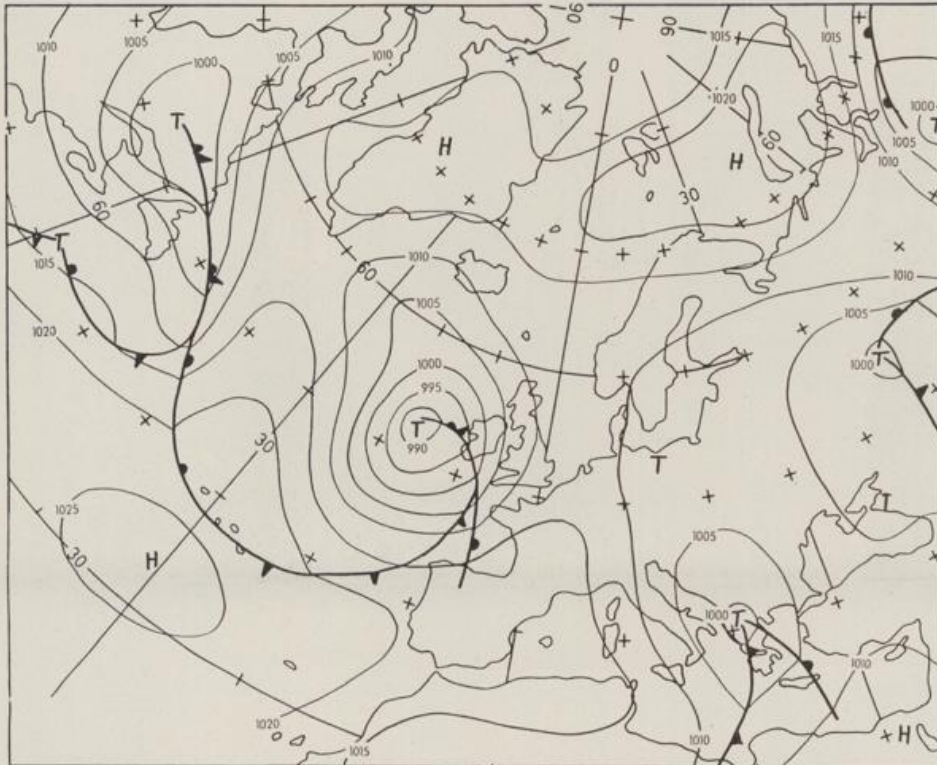
Druck und Verlag: Deutscher Wetterdienst - Wetteramt Frankfurt  
Frankfurter Str. 135, 6050 Offenbach a.M., Tel. (069) 8 06 22 81

Bei unregelmäßiger Lieferung sind  
Beschwerden schriftlich an das Wetteramt Frankfurt zu richten

Jahrgang 1985

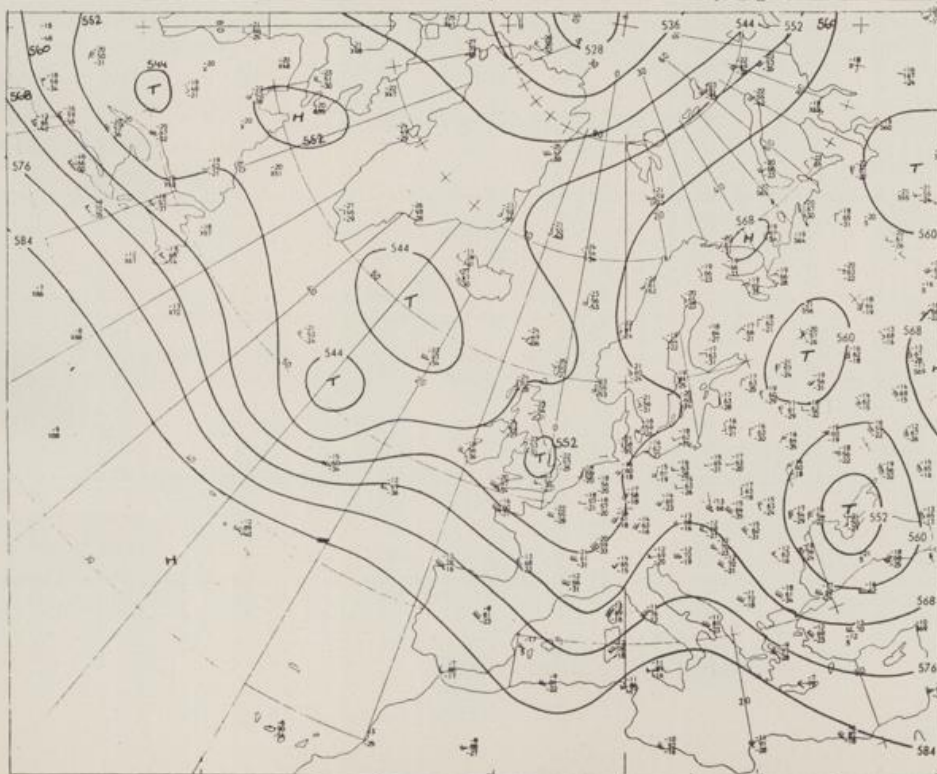
Donnerstag, den 20. Juni 1985

Nummer 171



Bodenwetterkarte  
Vorhersage  
für den

21.06. 00 Uhr



Zeitangaben außer bei  
den astronomischen  
Daten in UTC  
(Universal Time  
Coordinated).  
Astronomische Daten  
in gesetzlicher Zeit.

Höhenwetterkarte  
(Absolute Topographie 500 hPa  
entsprechend ca. 5500 m Höhe)  
vom

20.06. 00 Uhr

Maßstab 1:60 Mill.



W E T T E R M E L D U N G E N V O M 20. JUNI 1985 06 UHR

STATION	HOEHE IN M UEBER NN	WETTER	WIND IN KM/H	T E M P E R A T U R (GRAD CELSIUS)					SONNEN- NIEDER- SCHEIN VORTAG 24 STG. SCHNEE- IN STD. IN MM HOEHE IN CM			
				IN 2 M	TAU- PUNKT	MAXIM. VORTAG	MITTEL VORTAG	TIEFSTWERT DER NACHT 2 M	BODEN	IN STD.	IN MM	IN CM
BERLIN	50	BEDECKT	E 13	13.7	9.0	20.3	16.4	12.7	11	12.4		
SCHLESWIG	43	REGEN	E 11	13.5	11.3	18.6	14.6	12.5	12	10.2	0.0	
HELGOLAND	4	BEDECKT	E 19	14.2	11.5	16.4	14.8	14.0	13	10.3	0.0	
EMDEN	5	BEDECKT	E 17	13.6	10.8	20.9	16.8	13.4	12	6.3	0.1	
HAMBURG	16	BEDECKT	ENE 6	13.7	8.8	20.3	16.0	13.0	13	7.5	0.0	
BREMEN	3	BEDECKT	E 6	13.7	10.7	21.1	16.4	13.4	13	8.6	0.0	
LUECHOW	17	REGEN	ENE 4	13.1	9.9	21.4	16.7	13.1	13	10.1	0.0	
OSNABRUECK	95	REGEN	STILL	12.9	11.7	21.7	16.8	12.6	11	6.0	0.8	
HANNOVER	56	REGEN	E 9	12.3	10.5	21.2	16.8	12.3	11	5.2	0.2	
ESSEN	154	REGEN	W 13	11.8	11.3	20.9	16.5	11.5	12	6.6	12	
AACHEN	202	REGEN	W 11	11.1	10.7	20.7	14.4	10.1	10	2.3	27	
KOELN-BONN	91	REGEN	W 9	11.5	10.4	22.3	16.8	11.2	11	6.4	27	
KAHLER ASTEN	839	REGEN	N 24	7.9	7.9	15.4	11.6	7.8	7	6.4	13	
KASSEL	231	REGEN	N 13	11.7	11.0	19.9	15.9	11.6	11	4.8	4	
GIESSEN	186	REGEN	WNW 17	11.7	10.8	20.4	16.2	11.5	12	3.8	23	
BAD HERSFELD	212	REGEN	NE 17	12.2	11.0	20.2	16.2	11.9	11	3.2	2	
WASSERKUPPE	921	IN WOLKEN	SW 26	9.0	9.0	15.6	11.7	8.3	8	2.4	2	
KL.FELDBERG/TS.	805	REGEN	NW 35	7.4	7.4	15.8	11.9	7.4	8	4.8	33	
FRANKFURT/FLGH.	111	REGEN	WSW 33	12.5	11.3	21.7	16.3	12.1	12	3.6	9	
OFFENBACH/HAIN	98	REGEN	W 37	12.4	10.7	21.9	16.3	12.2	X	3.1	9	
DARMSTADT	108	BEDECKT	WSW 24	12.1	10.1	22.2	16.8	12.1	11	4.4	5	
NUERBURG	627	REGEN	W 15	7.7	7.7	16.5	12.6	7.2	8	4.2	28	
KOBLENZ	96	REGEN	NNW 9	11.6	9.8	21.2	16.7	11.6	X	5.8	23	
BAD AARIENBERG	547	REGEN	W 22	9.1	8.3	17.2	13.8	9.1	9	4.4	29	
TR. PETRISBG.	265	BEDECKT	W 15	10.5	10.0	19.9	14.4	10.0	10	1.5	17	
DEUSELBACH	480	SCHAUER	W 24	9.3	8.4	17.8	13.9	8.8	8	3.0	17	
WEINBIET	553	REGEN	N 30	8.5	8.5	19.5	14.2	8.0	8	5.2	11	
THOLEY	396	BEDECKT	W 19	9.6	8.5	18.2	13.8	9.4	9	3.3	17	
SAARBRUECKEN	322	BEDECKT	W 17	10.3	9.4	19.3	14.6	9.9	9	3.2	22	
OEHRINGEN	276	REGEN	W 19	11.0	9.5	22.4	16.2	11.0	11	9.8	6	
STUTTGART	314	BEDECKT	W 17	12.0	7.0	23.5	16.2	11.5	10	9.4	4	
STUTTGART-ECHT.	396	WOLKIG	WSW 14	11.6	7.4	22.0	15.4	11.1	10	X	3	
STOETTEN	734	WOLKIG	W 41	8.8	6.9	18.4	12.8	8.6	8	10.3	6	
FREUDENSTADT	797	SCHAUER	W 17	7.9	6.4	19.3	13.0	7.3	7	7.9	17	
KLIPPENECK	973	BEDECKT	W 22	7.0	6.2	18.3	12.2	6.9	7	8.2	3	
ULM	522	WOLKIG	WSW 9	10.7	8.6	21.5	15.2	10.7	10	8.6	3	
MANNHEIM	96	BEDECKT	WSW 13	12.2	11.0	22.6	17.2	11.8	11	8.0	11	
KARLSRUHE	112	BEDECKT	WSW 22	12.4	11.0	24.8	17.0	11.4	11	8.4	6	
FREIBURG	269	BEDECKT	SW 24	12.5	9.4	22.8	16.1	12.0	11	5.1	8	
FELDBERG/SCHW.	1486	IN WOLKEN	W 48	3.2	3.2	13.7	8.2	3.0	2	7.2	30	
KONSTANZ	443	REGEN	SW 15	10.8	9.4	20.0	14.7	10.8	10	6.1	3	
WUERZBURG	268	SPRUEHREGEN	SW 35	11.8	8.9	22.2	17.0	11.8	11	6.1	6	
BAD KISSINGEN	262	REGEN	SSW 15	12.5	11.3	21.6	16.2	12.5	12	2.8	5	
BAHBERG	239	BEDECKT	S 13	12.9	11.0	X	16.5	12.7	12	10.8	3	
COBURG	337	SPRUEHREGEN	S 7	12.2	11.5	21.6	16.2	10.9	11	9.7	7	
HOF	567	REGEN	SE 17	9.5	8.8	18.0	12.5	9.3	9	7.4	2	
NUERNBERG/FLGH.	319	BEDECKT	SW 20	13.1	9.1	21.7	16.8	12.6	12	10.8	2	
WEIDEN	438	REGEN	SE 6	11.2	10.3	20.2	14.2	10.2	10	10.2	5	
WEISSENBURG/BAY	422	BEDECKT	WSW 19	11.5	8.4	21.0	16.8	11.5	8	10.6	2	
REGENSBURG	366	REGEN	SW 7	12.6	11.7	20.8	15.4	12.0	11	10.2	5	
AUGSBURG	461	BEDECKT	W 20	11.6	10.2	20.8	16.5	11.5	11	8.8	6	
MUENCHEN-RIEN	530	REGEN	WSW 26	11.7	9.6	21.1	15.6	10.8	11	9.1	9	
MUEHLDOEF	401	REGEN	WSW 9	11.9	10.8	19.7	15.2	11.9	11	10.8	7	
PASSAU	409	REGEN	WSW 7	11.3	10.6	20.7	15.0	11.1	11	12.0	1	
GR. ARBER	1437	REGEN	WSW 33	6.2	6.0	14.8	8.8	4.8	X	11.6	4	
KEMPTEN	705	REGEN	W 15	9.8	8.4	20.5	15.0	9.8	9	6.3	5	
OBERSTDORF	810	REGEN	NW 9	9.1	6.0	19.8	13.8	9.0	8	4.9	12	
GARMISCH-PARTK.	719	REGEN	ENE 2	10.4	9.7	19.8	14.2	9.7	9	6.8	16	
ZUGSPITZE	2960	SCHNEEFALL	NW 48	-4.2	-4.3	0.2	-1.0	-4.2	X	7.0	6	205
HOHENPEISSENBG.	977	REGEN	SW 33	7.9	7.3	16.5	13.8	7.7	8	8.3	8	
WENDELSTEIN	1832	REGEN	W 56	2.7	2.5	12.0	9.0	2.0	2	8.0	9	RESTE

A U S K U E N F T E U N D B E R A T U N G E N E R T E I L E N :

LAND HESSEN WETTERAMT FRANKFURT FRANKFURTER STR. 135 6050 OFFENBACH/HAIN TEL. (069) 8062 634/549	LAND BADEN-WUERTTEMBERG (OST) WETTERAMT STUTTGART AM SCHNARRENBURG 17 7000 STUTTGART 50 TEL. (0711) 541122	LAND BAYERN (NORD) WETTERAMT NUERNBERG FLUGHAFENSTR. 100 8500 NUERNBERG TEL. (0911) 525001
LAND RHEINLAND-PFALZ/SAARLAND WETTERAMT TRIER PETRISBERG 5500 TRIER TEL. (0651) 45045	LAND BADEN-WUERTTEMBERG (WEST) WETTERAMT FREIBURG STEFAN-MEIER-STR. 4 7800 FREIBURG 1 TEL. (0761) 273057	LAND BAYERN (SUED) WETTERAMT MUENCHEN BAVARIARING 10 8000 MUENCHEN 2 TEL. (089) 530084-88

F E R N S P R E C H A N S A G E D I E N S T

WAEHLE IM ORTSNETZ  
 REISEWETTER/WINTERSPORT- ... RUF-NR. 11600 ODER 011600  
 ALLGEMEINER WETTERBERICHT... RUF-NR. 1164 ODER 01164  
 STRASSENWETTERVORHERSAGE ... RUF-NR. 1169 ODER 01169  
 WITTERUNGSHINWEISE  
 FUER DIE LANDWIRTSCHAFT .... RUF-NR. 1154 ODER 01154  
 MEDIZINMETEOROLOGISCHE HINWEISE FUER DAS RHEIN-MAIN-GEBIET ... RUF-NR. (069) 8062888  
 ABWEICHENDE RUFNUMMERN BITTE DEM AMTLICHEN FERNSPRECHBUCH ENTNEHMEN.

STATION	LUFTDR. BAROM. IN HPA		ERDBODEN-ZUSTAND	ERDBODEN-TEMPERATUREN IN GRAD CEL. 06 UHR VORTAGS				EXTREMWERTE DER LUFTTEMPERATUR IN GRAD CELSIUS				
	HOEHE BEZOGEN IN M AUF NN			10 CM	20 CM	50 CM	100CM	IN DER DEKADE VOM: 11. 6. - 20. 6.		ABSOL. DATUM		
				TIEFE	TIEFE	TIEFE	TIEFE	ZEITRAUM	MAXIM.	MINIM.	DATUM	
SCHLESWIG	48	1008.6	TROCKEN	11.3	12.0	12.7	11.8	1947-1984	29.2	17.06.1968	4.0	17.06.1956
HAMBURG	16	1007.7	TROCKEN	13.1	12.2	13.6	12.3	1931-1984	33.9	11.06.1937	1.3	12.06.1942
BREMEN	5	1006.4	TROCKEN	12.7	13.1	13.3	12.5	1890-1984	33.1	11.06.1937	2.4	14.06.1939
BERLIN	49	1007.7	TROCKEN	11.1	12.6	14.1	13.4	1909-1984	34.5	11.06.1937	3.7	18.06.1955
HANNOVER	54	1006.1	TROCKEN	13.8	14.2	14.5	X	1936-1984	33.7	11.06.1937	1.7	12.06.1947
MUENSTER	71	1005.3	FEUCHT	12.8	13.4	13.6	13.3	1891-1984	33.0	16.06.1893	2.2	12.06.1947
KASSEL	233	1003.9	FEUCHT	12.2	12.7	13.4	12.7	1951-1984	32.9	20.06.1954	3.5	11.06.1955
AACHEN	205	1006.9	NASS	13.4	13.9	14.3	13.7	1891-1984	32.6	13.06.1964	3.8	11.06.1902
HOF	568	1005.2	FEUCHT	8.9	10.6	11.5	11.2	1947-1984	30.1	13.06.1964	-1.6	12.06.1955
BAD KISSINGEN	266	1002.9	FEUCHT	12.4	13.6	14.5	13.8	1946-1984	33.3	20.06.1954	0.9	17.06.1949
KL.FELDBERG/TS.	802	-	FEUCHT	9.1	9.2	9.8	9.2	1936-1984	29.2	11.06.1937	1.7	14.06.1939
FRIER	273	1008.5	FEUCHT	13.5	14.2	14.8	13.8	1948-1984	32.5	13.06.1964	3.0	17.06.1949
NUERNBERG	312	1006.0	FEUCHT	13.2	14.4	15.9	14.6	1936-1984	33.6	11.06.1937	0.8	17.06.1949
KARLSRUHE	145	1008.2	FEUCHT	17.1	18.0	19.0	16.5	1876-1984	33.7	20.06.1954	2.3	17.06.1949
STUTTART-ECHT.	419	1008.7	FEUCHT	14.6	16.0	15.6	14.2	1900-1984	32.2	11.06.1937	2.7	19.06.1949
PASSAU	408	1007.7	FEUCHT	11.4	13.4	14.5	13.1	1948-1984	32.8	14.06.1980	2.6	11.06.1968
MUENCHEN-RIEM	529	1008.3	FEUCHT	11.0	12.8	13.6	12.0	1940-1984	34.5	14.06.1980	3.0	17.06.1983
FREIBURG	300	1010.7	FEUCHT	14.5	15.8	16.3	15.0	1949-1984	31.8	13.06.1964	4.2	13.06.1967
HOHENPEISSENBG.	986	-	FEUCHT	9.4	10.4	11.5	10.7	1879-1984	31.8	14.06.1980	-0.5	14.06.1882

A U S L A N D

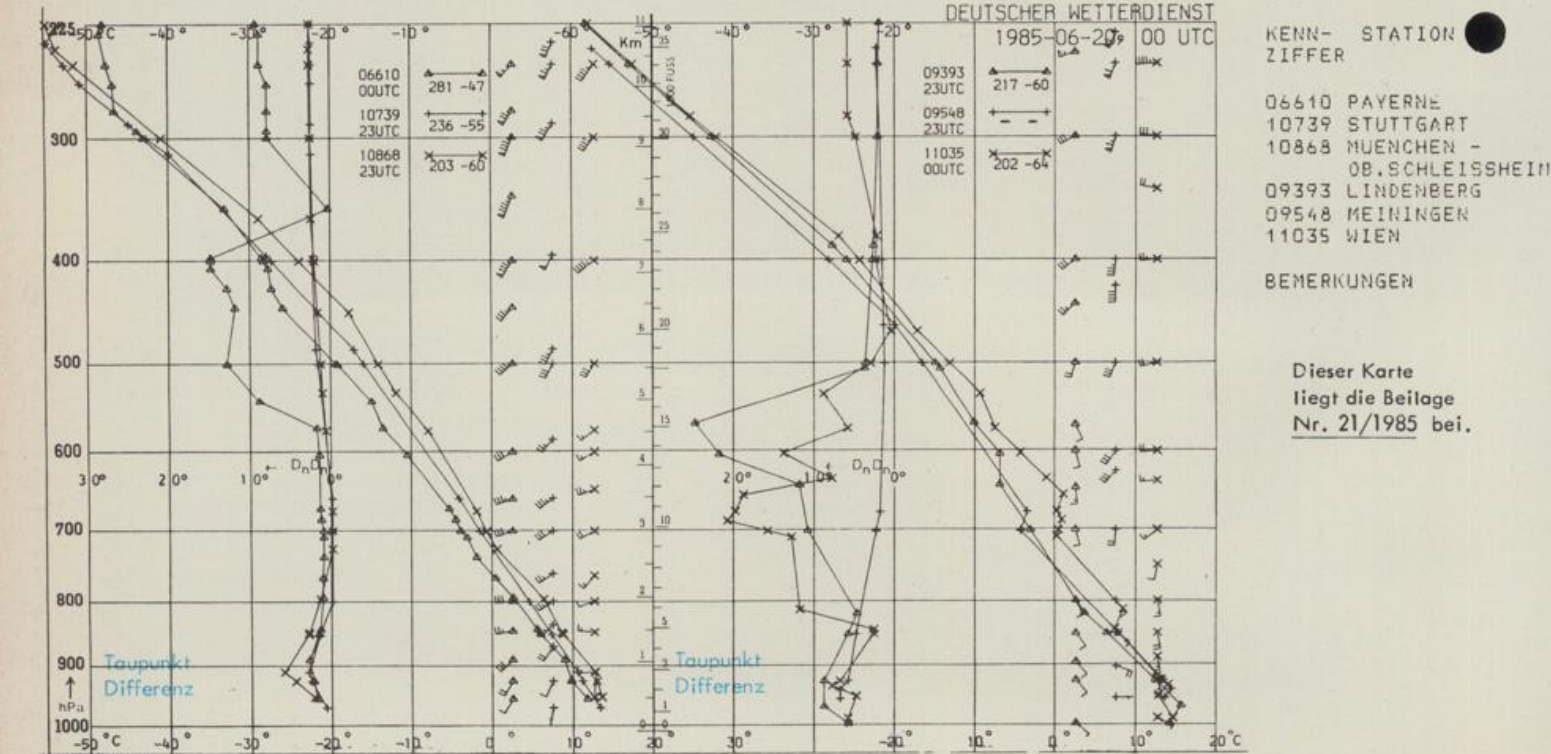
STATION	WETTER	TEMPER. WIND			STATION	WETTER	TEMPER. WIND			STATION	WETTER	TEMPER. WIND					
		IN	6 UHR	MAX VOR TAG			IN	6 UHR	MAX VOR TAG			IN	6 UHR	MAX VOR TAG			
REYKJAVIK	HEITER	ENE	15	9	14	BARCELONA	HEITER	N	15	15	26	PRAG	REGEN	ESE	7	11	X
OSLO	WOLKIG	NE	4	14	23	MADRID	WOLKENLOS	STILL	12	31	WARSAU	WOLKIG	W	4	13	20	
STOCKHOLM	BEDECKT	WNW	7	12	24	MALLORCA	HEITER	STILL	15	25	MOSKAU	HEITER	NW	4	17	19	
HELSINKI	BEDECKT	WNW	2	18	22	LISSABON	HEITER	NE	20	15	22	BELGRAD	BEDECKT	E	7	15	20
KOPENHAGEN	BEDECKT	NNE	15	13	19	LAS PALMAS	BEDECKT	N	19	21	26	BUKAREST	BEDECKT	STILL	13	15	
AMSTERDAH	REGEN	UHL	2	13	19	ZUERICH	BEDECKT	WSW	6	11	19	ATHEN	BEDECKT	S	9	23	27
LONDON	WOLKIG	NW	7	12	20	INNSBRUCK	REGEN	NNW	2	11	22	BOZEN	REGEN	STILL	14	20	
PARIS	HEITER	W	17	10	17	WIEN	BEDECKT	SE	19	14	19	ROM	BEDECKT	STILL	19	26	

ASTRONOMISCHE DATEN FUER DEN 21. JUNI 1985, UHRZEIT IN MESZ

STATION	SONNE		MOND		STATION	SONNE		MOND	
	AUFGANG UHR	UNTERGANG UHR	AUFGANG UHR	UNTERGANG UHR		AUFGANG UHR	UNTERGANG UHR	AUFGANG UHR	UNTERGANG UHR
FRANKFURT	05.15	21.39	07.40	-	NUERNBERG	05.09	21.26	07.33	-
FREIBURG	05.29	21.32	07.54	-	STUTTART	05.20	21.30	07.45	-
MUENCHEN	05.13	21.17	07.39	-	TRIER	05.25	21.45	07.45	-

MONDPHASE 3 TAGE NACH NEUMOND

MESSUNGEN IN DER FREIEN ATMOSPHAERE AM 20. JUNI 1985 00 UHR



KENN- STATION ZIFFER

06610 PAYERNE  
10739 STUTTART  
10868 MUENCHEN - OB. SCHLEISSHEIM  
09393 LINDENBERG  
09548 MEININGEN  
11035 WIEN

BEMERKUNGEN

Dieser Karte liegt die Beilage Nr. 21/1985 bei.