

Wetterkarte

des Deutschen Wetterdienstes

D 7311 A

Amtsblatt der Wetterämter Frankfurt am Main, Freiburg i. Br., München, Nürnberg, Stuttgart u. Trier

Erscheint täglich
Nur Postbezug
Preis monatl. DM 10,-
zuzüglich Porto

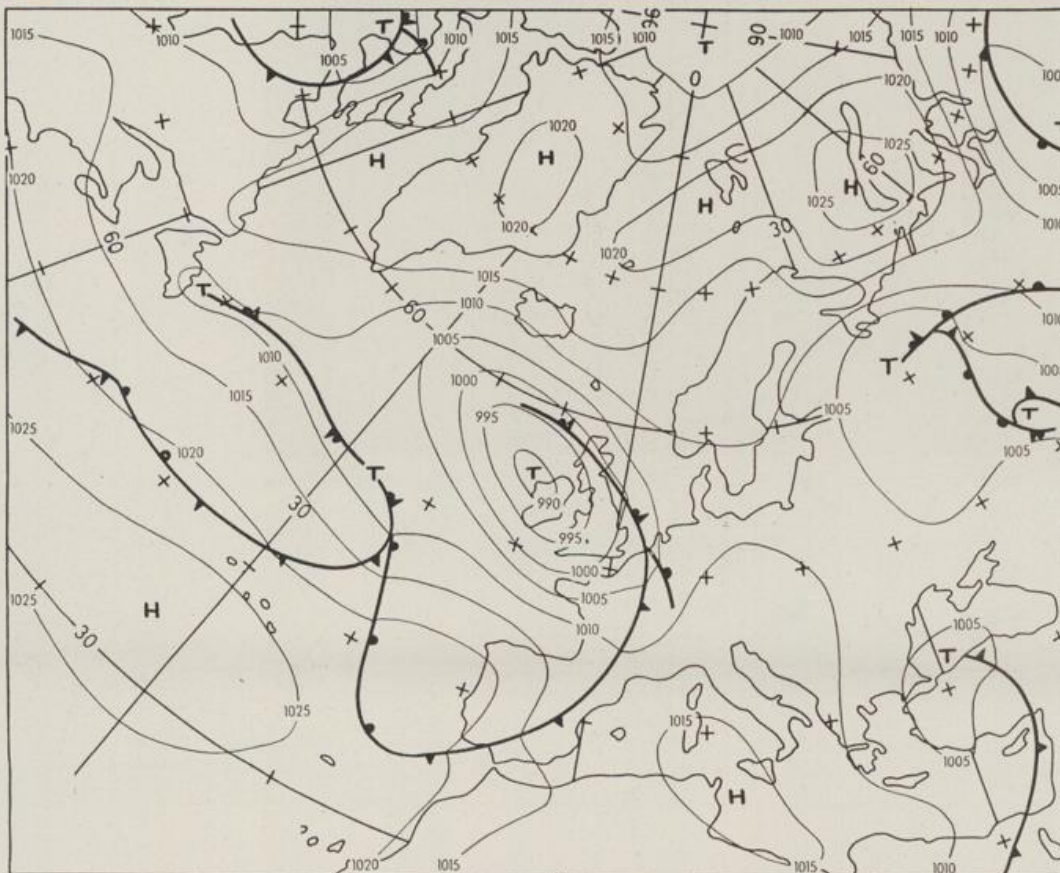
Druck und Verlag: Deutscher Wetterdienst - Wetteramt Frankfurt
Frankfurter Str. 135, 6050 Offenbach a.M., Tel. (0 69) 8 06 22 81

Bei unregelmäßiger Lieferung sind
Beschwerden schriftlich an das Wetter-
amt Frankfurt zu richten

Jahrgang 1985

Freitag, den 21. Juni 1985

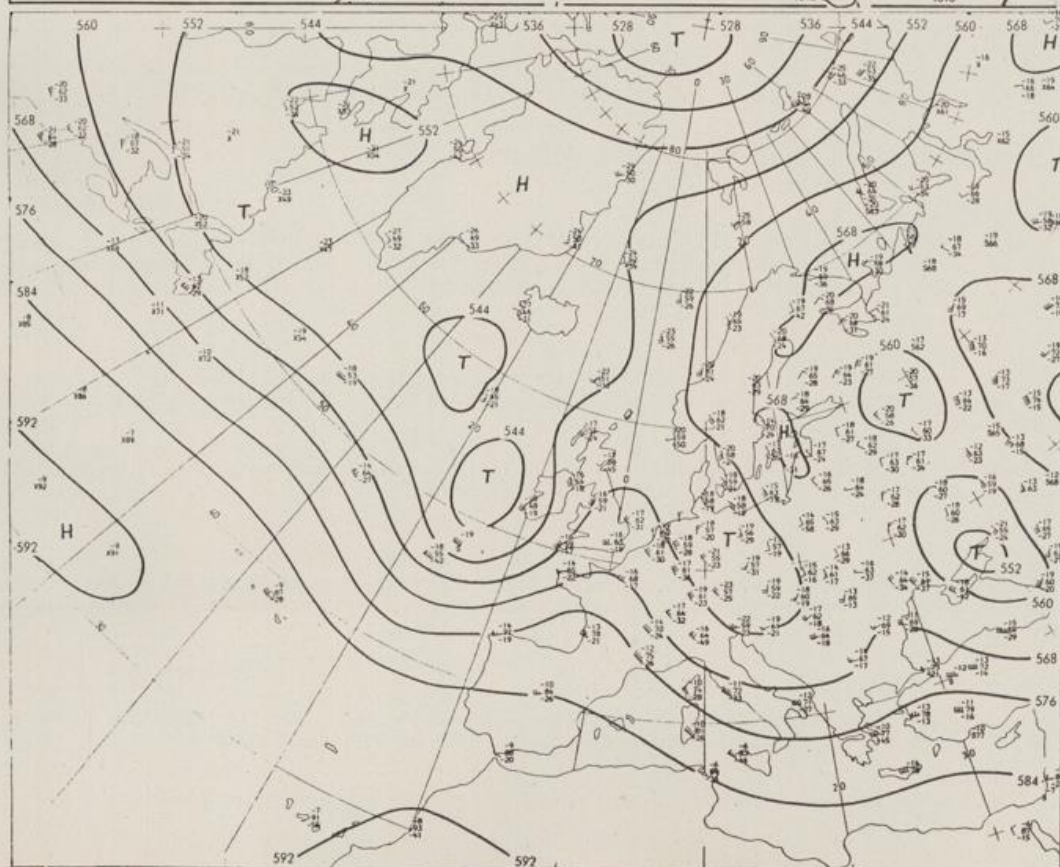
Nummer 172



Bodenwetterkarte
Vorhersage
für den

22.06. 00 Uhr

Zeitangaben außer bei
den astronomischen
Daten in UTC
(Universal Time
Coordinated).
Astronomische Daten
in gesetzlicher Zeit.



Höhenwetterkarte
(Absolute Topographie 500 hPa
entsprechend ca. 5500 m Höhe)
vom

21.06. 00 Uhr

Maßstab 1:60 Mill.

STATION	HOEHE		WETTER	WIND IN KM/H	T E M P E R A T U R (GRAD CELSIUS)				SONNEN- SCHEIN		NIEDER- SCHLAG 24 STG. IN MM	SCHNEE- HOEHE IN CM
	IN M	UEBER NN			IN	TAU- PUNKT	MAXIM. VORTAG	MITTEL VORTAG	TIEFSTWERT DER NACHT 2 M	BODEN		
BERLIN	50		BEDECKT	ENE 2	13.6	12.4	19.6	14.6	11.4	8	1.2	3
SCHLESWIG	43		BEDECKT	N 4	12.5	9.9	17.7	14.6	11.1	11	0.8	0.1
HELGOLAND	4		HEITER	NNW 2	14.7	12.3	16.0	14.3	12.4	9	2.7	0.2
EMDEN	5		HEITER	WNW 4	13.6	11.9	20.3	15.2	9.6	8	3.3	3
HAMBURG	16		SPRUEHREGEN	NNW 6	11.9	10.6	18.0	15.2	11.0	11		4
BREMEN	3		REGEN	W 6	12.0	11.5	18.8	14.9	10.6	10		0.9
LUECHOW	17		BEDECKT	NNW 9	11.9	11.4	16.6	12.8	11.6	12		10
OSNABRUECK	95		NEBEL	W 9	10.8	10.8	16.4	13.3	10.1	7		6
HANNOVER	56		REGEN	NNW 9	11.9	11.4	16.1	12.7	11.4	11		9
ESSEN	154		BEDECKT	WSW 6	11.6	10.9	13.6	12.7	11.2	11		9
AACHEN	202		WOLKENLOS	SW 4	10.8	9.5	12.1	11.2	9.9	9		9
KOELN-BONN	91		BEDECKT	SW 6	11.7	10.4	14.0	12.0	11.2	11		12
KAHLER ASTEN	839		IN WOLKEN	WNW 20	7.6	7.6	8.5	7.8	7.2	7		30
KASSEL	231		REGEN	WNW 13	11.5	9.7	12.7	11.8	11.4	11		14
GIESSEN	186		BEDECKT	WNW 15	11.5	10.8	12.6	11.7	11.5	11		30
BAD HERSFELD	212		BEDECKT	W 2	11.6	10.5	13.0	11.5	11.1	11		9
WASSERKUPPE	921		REGEN	NNW 30	6.8	6.8	9.2	7.6	6.6	7		30
KL.FELDBERG/TS.	805		IN WOLKEN	WNW 20	7.3	7.3	8.4	7.3	7.0	7		38
FRANKFURT/FLGH.	111		BEDECKT	SW 20	12.5	9.4	13.7	12.2	12.1	12		7
OFFENBACH/MAIN	98		BEDECKT	W 15	12.2	9.5	12.9	12.0	12.0	X		14
DARNSTADT	108		BEDECKT	WSW 9	12.5	10.2	14.1	12.6	12.0	11		7
NUERBURG	627		BEDECKT	NNW 6	7.8	7.8	9.5	8.4	7.4	7		5
KOBLENZ	96		BEDECKT	W 4	12.5	9.4	13.8	12.6	11.6	X		16
BAVARIENBERG	547		SPRUEHREGEN	NW 6	8.5	8.5	9.9	9.2	8.4	8		30
TRIER PETRISBG.	265		HEITER	SW 7	9.6	8.7	13.4	11.8	9.2	8		0.8
DEUSELBACH	480		HEITER	SW 7	9.4	7.7	11.0	10.0	8.6	7		1
WEINBIET	553		BEDECKT	W 24	8.1	7.1	9.1	9.3	8.1	8		0.6
THOLEY	396		HEITER	W 2	8.3	7.5	11.5	10.2	8.1	7	0.1	3
SAARBRUECKEN	322		NEBEL	SSW 4	9.0	8.6	12.4	11.2	8.1	7		1
OEHRINGEN	276		BEDECKT	W 11	11.0	9.7	14.4	11.6	11.0	10	0.4	3
STUTTGART	314		BEDECKT	W 9	12.5	7.8	15.5	12.6	11.8	11	1.9	0.7
STUTTGART-ECHT.	396		HEITER	WSW 7	11.2	7.8	15.7	12.4	11.2	11	X	0.1
STOETTEN	734		BEDECKT	W 31	9.0	6.7	13.2	9.8	8.2	8	4.3	3
FREUDENSTADT	797		WOLKIG	W 9	8.9	7.0	11.0	8.0	7.9	7	3.6	3
KLIPPENECK	973		HEITER	WSW 17	7.2	5.7	11.1	7.3	5.9	5	2.1	4
ULM	522		BEDECKT	SW 11	10.5	7.9	16.7	12.6	9.6	9	5.7	0.0
MANNHEIM	96		BEDECKT	WSW 9	13.2	10.7	15.7	13.3	13.0	12		2
KARLSRUHE	112		BEDECKT	WSW 11	12.0	10.2	15.7	13.5	11.8	11	0.2	0.1
FREIBURG	269		HEITER	SE 7	11.9	9.2	16.1	13.3	10.3	8	1.6	3
FELDBERG/SCHW.	1486		IN WOLKEN	WSW 19	3.9	3.9	3.6	3.4	2.2	2	0.6	5
KONSTANZ	443		WOLKENLOS	SW 4	10.9	8.3	17.5	12.6	9.4	7	3.7	2
WUERZBURG	268		BEDECKT	W 17	11.1	9.5	13.0	11.7	10.8	11		1
BAD KISSINGEN	262		BEDECKT	SW 7	11.3	10.0	13.0	11.5	10.9	10		8
BAMBERG	239		BEDECKT	SW 13	11.5	10.2	14.3	12.1	11.0	11		4
COBURG	337		REGEN	W 7	10.4	9.9	12.4	11.4	10.0	10		16
HOF	567		REGEN	W 13	9.5	8.6	11.4	9.8	8.8	9		6
NUERNBERG/FLGH.	319		BEDECKT	WSW 22	11.2	9.6	15.2	12.2	11.0	11		3
WEIDEN	438		REGEN	WSW 13	10.1	9.0	13.3	11.2	10.0	10	0.3	1
WEISSENBURG/BAY	422		REGEN	W 17	10.3	8.8	14.7	12.0	10.3	10	0.7	3
REGENSBURG	366		REGEN	W 15	10.9	10.2	17.8	13.1	10.7	10	3.9	1
AUGSBURG	461		BEDECKT	WSW 19	11.1	8.3	16.7	12.7	10.4	10	1.9	2
MUENCHEN-RIEK	530		REGEN	WSW 20	10.4	8.3	15.1	10.8	9.4	8	1.7	10
MUEHLDORF	401		REGEN	WSW 17	11.2	8.9	15.6	12.3	10.1	9	1.3	7
PASSAU	409		REGEN	W 11	10.3	9.6	15.4	12.0	10.0	9	1.6	9
GR.ARBER	1437		IN WOLKEN	W 41	4.0	3.8	6.2	4.5	3.7	X	0.7	33
KEMPTEN	705		BEDECKT	SW 11	9.7	6.9	13.4	10.0	8.5	8	3.1	5
OBERSTDORF	810		BEDECKT	S 7	7.1	5.6	10.4	8.3	6.6	6	0.1	14
GARMISCH-PARTK.	719		BEDECKT	NE 2	8.0	7.2	14.1	10.9	7.3	6	1.6	3
ZUGSPITZE	2960		SCHNEEFALL	NW 37	-5.8	-5.8	-4.1	-5.3	-7.0	X		10
HOHENPEISSENBG.	977		BEDECKT	WSW 43	7.3	5.6	10.6	7.4	6.2	5	1.5	4
WENDELSTEIN	1832		REGEN	WSW 50	1.2	0.6	2.7	1.7	0.8	1	2.1	4

A U S K U E N F T E U N D B E R A T U N G E N E R T E I L E N :

LAND HESSEN
WETTERAMT FRANKFURT
FRANKFURTER STR. 135
6050 OFFENBACH/MAIN
TEL. (069) 8062 634/549

LAND BADEN-WUERTTEMBERG (OST)
WETTERAMT STUTTGART
AN SCHNARENBERG 17
7000 STUTTGART 50
TEL. (0711) 541122

LAND BAYERN (NORD)
WETTERAMT NUERNBERG
FLUGHAFENSTR. 100
8500 NUERNBERG
TEL. (0911) 525001

LAND RHEINLAND-PFALZ/SAARLAND
WETTERAMT TRIER
PETRISBERG
5500 TRIER
TEL. (0651) 45045

LAND BADEN-WUERTTEMBERG (WEST)
WETTERAMT FREIBURG
STEFAN-MEIER-STR. 4
7800 FREIBURG 1
TEL. (0761) 273057

LAND BAYERN (SUED)
WETTERAMT MUENCHEN
BAVARIARING 10
8000 MUENCHEN 2
TEL. (089) 530084-88

F E R N S P R E C H A N S A G E D I E N S T

WAEHLE IM ORTSNETZ

REISEWETTER/WINTERSPORT- ... RUF-NR. 11600 ODER 011600

ALLGEMEINER WETTERBERICHT... RUF-NR. 1164 ODER 01164

STRASSENWETTERVORHERSAGE ... RUF-NR. 1169 ODER 01169

WITTERUNGSHINWEISE

FUER DIE LANDWIRTSCHAFT RUF-NR. 1154 ODER 01154

MEDIZINMETEOROLOGISCHE HINWEISE FUER DAS RHEIN-MAIN-GEBIET ... RUF-NR. (069) 8062888

ABWEICHENDE RUFNUMMERN BITTE DEM AMTLICHEN FERNSPRECHBUCH ENTNEHMEN.

STATION	BAROM. HOEHE IN M	LUFTDR. IN HPA BEZOGEN AUF NN	ERDBODEN-ZUSTAND	ERDBODEN-TEMPERATUREN IN GRAD CEL. 06 UHR VORTAGS				EXTREMWERTE DER LUFTTEMPERATUR IN GRAD CELSIUS IN DER DEKADE VOM: 21. 6. - 30. 6.				
				10 CM TIEFE	20 CM TIEFE	50 CM TIEFE	100CM TIEFE	BEOBSACHT.- ZEITRAUM	ABSOL. MAXIM.	DATUM	ABSOL. MINIM.	DATUM
SCHLESWIG	48	1011.2	TROCKEN	14.0	14.4	13.4	11.9	1947-1984	34.7	29.06.1947	5.3	27.06.1952
HAMBURG	16	1011.1	NASS	14.3	13.7	14.2	12.5	1931-1984	34.5	29.06.1947	3.0	24.06.1944
BREMEN	5	1011.4	FEUCHT	14.6	15.0	14.3	12.6	1890-1984	34.9	29.06.1947	3.4	21.06.1964
BERLIN	49	1008.6	FEUCHT	15.0	15.7	14.7	13.6	1909-1984	35.0	29.06.1947	3.1	22.06.1942
HANNOVER	54	1011.2	NASS	15.5	16.1	15.4	X	1936-1984	32.6	27.06.1976	3.0	24.06.1949
MUENSTER	71	1012.7	FEUCHT	14.9	14.5	14.2	13.4	1891-1984	35.5	27.06.1947	4.1	24.06.1949
KASSEL	233	1011.5	FEUCHT	13.9	14.7	14.3	12.7	1951-1984	32.8	30.06.1957	5.7	21.06.1964
AACHEN	205	1013.7	FEUCHT	13.5	14.2	14.7	13.8	1891-1984	36.6	27.06.1947	5.1	23.06.1903
HOF	568	1009.8	FEUCHT	12.1	12.9	12.2	11.2	1947-1984	31.1	26.06.1947	1.3	22.06.1981
BAD KISSINGEN	266	1011.6	FEUCHT	14.8	15.8	15.6	14.0	1946-1984	35.1	27.06.1947	3.4	26.06.1948
KL.FELDBERG/TS.	802	-	FEUCHT	9.9	10.8	10.3	9.2	1936-1984	30.6	27.06.1947	2.3	21.06.1964
TRIER	273	1014.8	FEUCHT	13.2	14.1	14.8	13.8	1948-1984	34.6	30.06.1957	3.7	21.06.1964
NUERNBERG	312	1012.9	FEUCHT	16.1	17.3	16.9	14.8	1936-1984	34.7	27.06.1947	3.0	24.06.1949
KARLSRUHE	145	1014.5	TROCKEN	16.4	17.8	19.2	16.7	1876-1984	37.2	27.06.1947	3.3	25.06.1949
STUTTGART-ECHT.	419	1014.6	FEUCHT	15.6	17.0	16.0	14.4	1900-1984	33.5	30.06.1950	2.9	25.06.1944
PASSAU	408	1012.1	FEUCHT	15.0	15.8	14.8	13.2	1948-1984	34.5	30.06.1950	2.2	27.06.1949
MUENCHEN-RIEN	529	1014.7	FEUCHT	13.8	14.7	13.9	12.1	1940-1984	34.1	30.06.1950	2.6	25.06.1949
FREIBURG	300	1015.2	FEUCHT	14.8	15.9	16.5	15.1	1949-1984	36.3	30.06.1950	6.3	28.06.1962
HOHENPEISSENBG.	986	-	FEUCHT	11.4	12.3	11.7	10.7	1879-1984	31.3	30.06.1950	0.6	21.06.1921

A U S L A N D

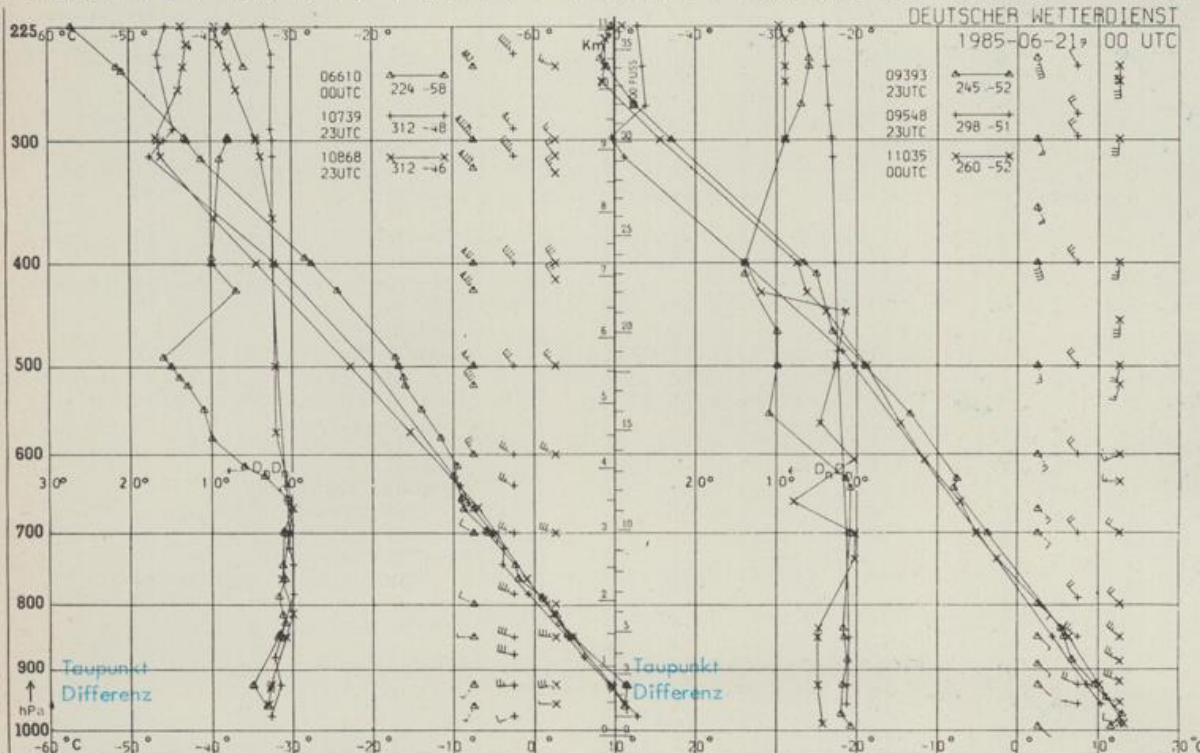
STATION	WETTER	TEMPER. WIND			STATION	WETTER	TEMPER. WIND			STATION	WETTER	TEMPER. WIND					
		IN	6 UHR	MAX VOR TAG			IN	6 UHR	MAX VOR TAG			IN	6 UHR	MAX VOR TAG			
REYKJAVIK	BEDECKT	ENE	13	10	15	BARCELONA	HEITER	STILL	19	22	PRAG	REGEN	WSW	19	11	15	
OSLO	REGEN	NNE	6	12	21	MADRID	HEITER	STILL	14	29	WARSAU	BEDECKT	WSW	4	14	22	
STOCKHOLM	HEITER	NNE	6	17	22	MALLORCA	HEITER	STILL	16	25	MOSKAU	WOLKIG	ENE	4	18	21	
HELSINKI	WOLKENLOS	NNE	6	19	23	LISSABON	BEDECKT	NNW	6	16	BELGRAD	REGEN	NW	11	13	20	
KOPENHAGEN	BEDECKT	N	11	15	19	LAS PALMAS	WOLKIG	N	30	21	BUKAREST	BEDECKT	STILL	17	24		
AMSTERDAM	BEDECKT	UML	4	12	16	ZUERICH	HEITER	SE	4	13	16	ATHEN	HEITER	NW	11	24	27
LONDON	REGEN	SSE	17	12	20	INNSBRUCK	BEDECKT	STILL	10	18	BOZEN	HEITER	STILL	11	25		
PARIS	BEDECKT	SSW	7	12	21	WIEN	WOLKIG	W	24	14	15	ROM	WOLKENLOS	NW	11	19	25

A S T R O N O M I S C H E D A T E N F U E R D E N 22. JUNI 1985, UHRZEIT IN MESZ

STATION	SONNE		MOND		STATION	SONNE		MOND	
	AUFGANG UHR	UNTERGANG UHR	AUFGANG UHR	UNTERGANG UHR		AUFGANG UHR	UNTERGANG UHR	AUFGANG UHR	UNTERGANG UHR
FRANKFURT	05.16	21.39	08.57	00.22	NUERNBERG	05.09	21.26	08.50	00.10
FREIBURG	05.29	21.32	09.09	00.17	STUTTGART	05.20	21.30	09.00	00.15
MUENCHEN	05.13	21.17	08.54	00.02	TRIER	05.25	21.45	09.02	00.27

M O N D P H A S E 3 T A G E V O R E R S T E N V I E R T E L

M E S S U N G E N I N D E R F R E I E N A T M O S P H A E R E A M 21. JUNI 1985 00 UHR



KENN- STATION ZIFFER

06610 PAYERNE
10739 STUTTGART
10868 MUENCHEN - OB.SCHLEISSHEIM
09393 LINDENBERG
09548 MEININGEN
11035 WIEN

BEMERKUNGEN