

Wetterkarte

des Deutschen Wetterdienstes

D 7311 A

Amtsblatt der Wetterämter Frankfurt am Main, Freiburg i. Br., München, Nürnberg, Stuttgart u. Trier

Erscheint täglich
Nur Postbezug
Preis monatl. DM 10,-
zuzüglich Porto

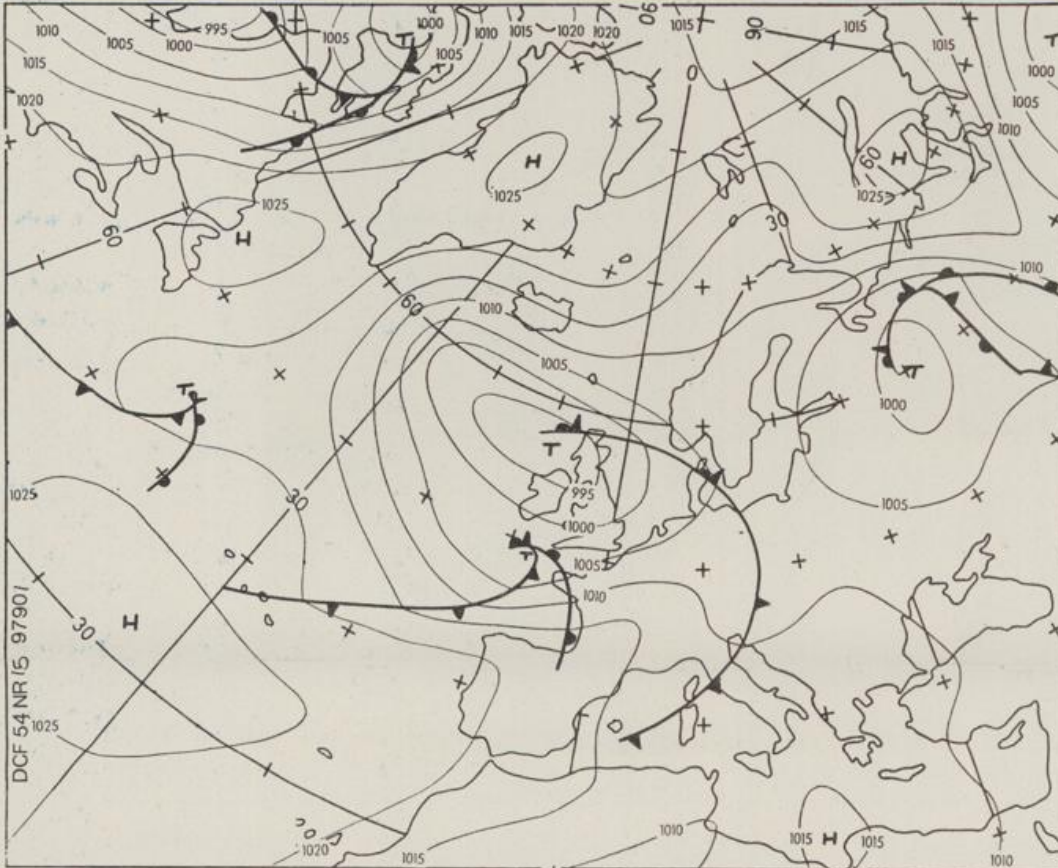
Druck und Verlag: Deutscher Wetterdienst - Wetteramt Frankfurt
Frankfurter Str. 135, 6050 Offenbach a.M., Tel. (0 69) 8 06 22 81

Bei unregelmäßiger Lieferung sind
Beschwerden schriftlich an das Wetter-
amt Frankfurt zu richten

Jahrgang 1985

Samstag, den 22. Juni 1985

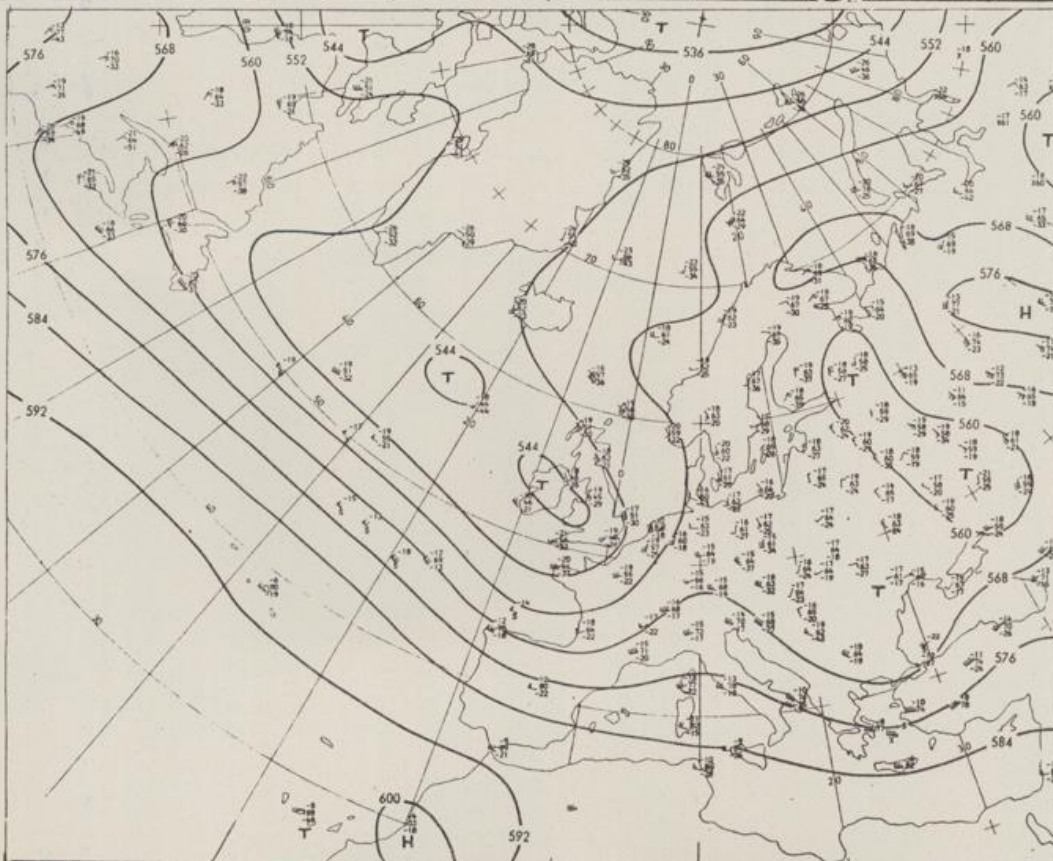
Nummer 173



Bodenwetterkarte
Vorhersage
für den

23.06. 00 Uhr

Zeitangaben außer bei
den astronomischen
Daten in UTC
(Universal Time
Coordinated).
Astronomische Daten
in gesetzlicher Zeit.



Höhenwetterkarte
(Absolute Topographie: 500 hPa
entsprechend ca. 5500 m Höhe)
vom

22.06 00 Uhr

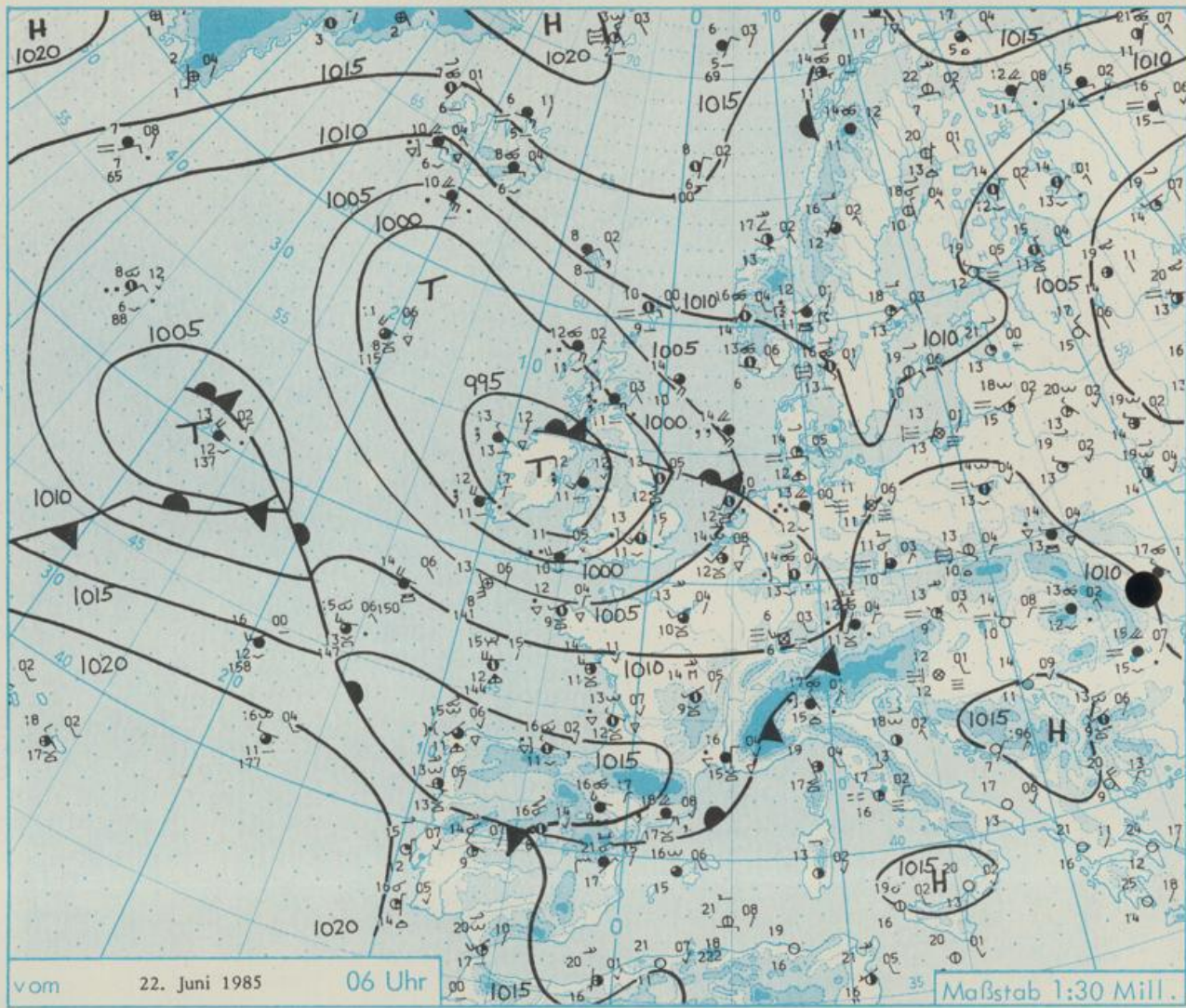
Maßstab 1:60 Mill.

Wetterkarte des Deutschen Wetterdienstes

Erläuterungen

Schema einer Stations-
eintragung mit Beispielen

1. Gesamtbedeckung in Achteln = 4/8
2. Windrichtung in 360 Grad Einteilung
Wind aus Ost (E)
gleich 90° mit 15 Knoten
3. Windgeschwindigkeit in Knoten (1 Kn = 1,852 km/h)
halbe Feder = 5 Knoten
ganze Feder = 10 Knoten usw.
West, 5 Knoten
4. Gegenwärtiges Wetter:
Nieseln • Regen • Schnee
Schauer ☔ Gewitter
Nebel ☁ Dunst
Hagel ⚡ Schneestreifen
je nach Intensität mehrere
Symbole bei 1 • *
5. Wetterverlauf von 01-07 h
+ = • • • • • ☔ ☔
6. Lufttemperatur in ganzen Grad Celsius in 2 m Höhe über Grund. Minus 2°C = -2°C
7. Taupunkttemperatur wie 6
8. Wassertemperatur in zehntel Grad Celsius
9. Tiefe Wolken unterhalb 2500 m
Cumulus --- Stratus
Altostratus
Altostratus
10. Mithöhe Wolken oberhalb 6000 m
Cirrus 2 Cirrostratus
12. Betrag und Art der 3-stündigen Luftdruckänderung
12 - 12 zehntel hPa erst gestiegen, dann gleichgeblieben
- Fronten mit Erwärmung, Abkühlung
a) um Boden
Warmfront
Kaltfront
Okklusion
b) in der Höhe
Konvergenzlinie
Linien gleichen Luftdruckes = Isobaren



Wetterlage für Hessen, Rheinland-Pfalz und Saarland, Baden-Württemberg, Nordbayern und Südbayern

Der Ausläufer des Tiefs mit Kern über Irland, der heute quer über Deutschland von Nordwest nach Südost verläuft und vor allem am Alpennordrand zu Niederschlägen führt, wird bis zur kommenden Nacht ganz Deutschland und die Alpen überquert haben. Nach kurzem Zwischenhocheinfluß greift am Sonntag nachmittag das Frontensystem eines Randtiefs auf Deutschland über, das zur Zeit über dem mittleren Nordatlantik liegt. Mitteleuropa bleibt somit weiterhin im Zustrom kühler Meeresluft.

STATION	HOEHE		WIND	T E M P E R A T U R (GRAD CELSIUS)					SONNEN-		NIEDER-		SCHNEE- HOEHE IN CM
	IN M	WETTER		IN	IN	TAU-	MAXIM.	MITTEL	TIEFSTWERT	SCHEIN	SCHLAG	24 STG.	
	UEBER NN		IN	2 M	PUNKT	VORTAG	VORTAG	2 M	BODEN	IN STD.	IN MM		
BERLIN	50	NEBEL	S 6	11.3	11.3	16.1	14.6	10.5	7			2	
SCHLESWIG	43	HEITER	E 9	13.7	11.6	19.8	15.5	10.6	8	6.6			
HELGOLAND	4	BEDECKT	SE 24	14.6	12.4	18.1	15.8	14.6	13	15.0			
EMDEN	5	REGEN	SSE 26	14.1	12.9	20.3	16.0	13.8	13	12.7		2	
HAMBURG	16	HEITER	SE 9	13.6	11.6	19.8	15.7	10.8	7	3.3	0.0		
BREMEN	3	REGEN	ESE 11	12.0	11.3	18.3	14.6	11.3	10	0.8		1	
LUECHOW	17	NEBEL	SSE 2	11.2	11.0	18.4	14.6	8.9	8	1.9	0.0		
OSNABRUECK	95	BEDECKT	S 13	13.8	12.3	19.3	14.8	13.2	11	6.0	0.8		
HANNOVER	56	REGEN	ESE 6	12.6	11.7	19.8	14.0	10.5	8	2.5		2	
ESSEN	154	BEDECKT	SW 11	13.5	12.8	19.0	14.8	12.8	13	3.6		3	
AACHEN	202	BEDECKT	WSW 11	14.0	11.6	20.5	15.2	13.4	12	6.5		2	
KOELN-BONN	91	BEDECKT	SSE 6	13.9	12.5	20.5	16.0	13.0	13	5.6		4	
KAHLER ASTEN	839	REGEN	SSW 20	9.2	9.2	15.3	10.8	9.0	9	6.7		3	
KASSEL	231	BEDECKT	SSW 6	12.5	11.5	18.3	14.1	11.9	10	4.1		1	
GIESSEN	186	BEDECKT	SSE 7	13.0	11.4	19.1	15.4	12.8	3	8.5		13	
BAD HERSFELD	212	REGEN	STILL	12.6	11.7	17.6	13.6	11.9	12	2.4		2	
WASSERKUPPE	921	REGEN	SSW 24	8.6	8.6	12.5	8.5	8.0	4	2.6		4	
KL.FELDBERG/TS.	805	IN WOLKEN	WSW 15	9.7	9.7	13.7	10.1	8.4	8	3.0		2	
FRANKFURT/FLGH.	111	BEDECKT	S 15	14.3	13.3	20.2	15.9	13.3	13	4.6		4	
OFFENBACH/MAIN	98	BEDECKT	S 9	13.9	13.0	19.9	16.4	13.2	X	5.0		3.2	
DARMSTADT	108	BEDECKT	S 15	14.5	13.3	20.4	16.5	13.6	13	4.5		4	
NUERBURG	627	BEDECKT	WSW 17	11.2	10.5	16.8	10.0	10.4	10	5.8		3	
KOBLENZ	96	BEDECKT	SW 13	15.2	13.0	21.2	17.0	13.7	X	5.0		2	
BADEN-ARIENBERG	547	IN WOLKEN	SSW 9	10.9	10.7	15.8	11.8	10.5	10	4.1		5	
TRIER PETRISBG.	265	BEDECKT	SW 7	13.3	12.3	21.3	14.8	12.7	12	8.4			
DEUSELBACH	480	BEDECKT	SW 9	12.1	11.0	18.8	13.9	11.2	10	8.2		3	
WEINBIET	553	NEBEL	W 24	11.7	11.0	20.1	14.0	11.0	11	7.2		1	
THOLEY	396	BEDECKT	WSW 11	12.2	11.0	18.8	13.4	12.0	11	6.9		5	
SAARBRUECKEN	322	BEDECKT	WSW 13	12.8	11.9	19.1	14.1	12.6	12	6.7		4	
OEHRINGEN	276	BEDECKT	SSW 2	13.9	11.8	20.5	15.0	13.5	13	6.9		0.4	
STUTTGART	314	SPRUEHREGEN	W 6	14.7	11.8	20.7	16.4	14.3	13	6.0		0.1	
STUTTGART-ECHT.	396	BEDECKT	WSW 7	14.6	10.6	20.0	15.4	12.8	13	X		0.0	
STOETTEN	734	BEDECKT	SW 9	12.5	9.9	17.2	12.8	11.0	10	10.0		0.0	
FREUDENSTADT	797	REGEN	WSW 6	10.9	10.2	17.6	12.4	10.9	10	10.5		5	
KLIPPENECK	973	BEDECKT	SW 15	10.0	8.2	17.0	12.1	9.3	9	10.1		0.3	
ULM	522	BEDECKT	SW 11	13.0	11.2	20.7	15.8	11.9	12	8.2		0.7	
MANNHEIM	96	BEDECKT	SSW 9	14.8	14.0	20.1	16.4	14.0	13	6.8		2	
KARLSRUHE	112	BEDECKT	SW 13	14.7	13.7	22.9	16.7	14.0	13	7.4		2	
FREIBURG	269	BEDECKT	SW 24	15.6	11.5	23.3	17.8	14.3	13	9.5		2	
FELDBERG/SCHW.	1486	IN WOLKEN	WSW 31	5.9	5.9	11.3	7.6	5.9	5	7.5		4	
KONSTANZ	443	REGEN	S 2	13.4	12.3	20.7	16.2	13.2	12	11.1		1	
WUERZBURG	268	REGEN	SSE 4	12.5	11.1	17.6	14.4	12.5	12	1.3		2	
BAD KISSINGEN	262	REGEN	ENE 2	11.8	11.1	18.8	14.0	11.5	10	5.1		2	
BAMBERG	239	REGEN	SE 6	13.0	11.3	17.3	13.9	10.8	10	2.2		0.2	
COBURG	337	SPRUEHREGEN	STILL	10.8	10.3	15.6	11.9	10.1	8	0.6		1	
HOF	567	REGEN	SSE 9	9.4	8.8	13.2	10.5	5.6	4	0.6		0.5	
NUERNBERG/FLGH.	319	REGEN	ESE 9	12.9	11.0	18.4	13.5	12.0	11	5.7		0.8	
WEIDEN	438	BEDECKT	S 4	10.6	9.7	14.4	11.2	6.7	4	0.1		0.6	
WEISSENBURG/BAY	422	REGEN	SSW 13	12.7	10.7	17.2	13.3	12.0	11	3.5		0.9	
REGENSBURG	366	REGEN	SSE 11	10.8	10.3	18.0	13.0	10.8	8	2.7		2	
AUGSBURG	461	BEDECKT	S 6	13.0	12.0	18.4	14.0	11.9	12	5.3		1	
MUENCHEN-RIEM	530	REGEN	SSW 6	12.4	10.8	18.1	12.4	10.6	8	5.3		0.6	
MUEHLDOEF	401	SPRUEHREGEN	ESE 6	11.6	10.7	17.6	12.9	10.7	8	3.3		1	
PASSAU	409	BEDECKT	STILL	9.8	9.2	15.5	12.0	8.2	8	1.0		2	
GR.ARBER	1437	BEDECKT	S 30	5.5	5.1	5.0	4.7	4.8	X			9	
KEMPTEN	705	REGEN	S 2	12.2	11.0	19.2	13.7	12.2	11	10.4		0.0	
OBERSTDORF	810	REGEN	S 4	10.9	9.0	19.7	13.1	10.5	10	9.4		2	
GARMISCH-PARTK.	719	REGEN	STILL	10.5	9.8	19.3	12.6	9.4	8	8.8		2	
ZUGSPITZE	2960	SCHNEEFALL	WSW 39	-1.0	-1.1	-0.2	-3.0	-3.9	X	5.5		1	
HOHENPEISSENBG.	977	REGEN	WSW 19	10.3	9.5	17.3	12.1	10.0	10	11.4		0.7	
WENDELSTEIN	1832	REGEN	WNW 17	5.5	4.7	8.4	5.4	4.9	4	5.4		0.6	

A U S K U E N F T E U N D B E R A T U N G E N E R T E I L E N :

LAND HESSEN WETTERAMT FRANKFURT FRANKFURTER STR. 135 6050 OFFENBACH/MAIN TEL. (069) 8062 634/549	LAND BADEN-WUERTTEMBERG (OST) WETTERAMT STUTTGART AM SCHNARRENBERG 17 7000 STUTTGART 50 TEL. (0711) 541122	LAND BAYERN (NORD) WETTERAMT NUERNBERG FLUGHAFENSTR. 100 8500 NUERNBERG TEL. (0911) 525001
LAND RHEINLAND-PFALZ/SAARLAND WETTERAMT TRIER PETRISBERG 5500 TRIER TEL. (0651) 45045	LAND BADEN-WUERTTEMBERG (WEST) WETTERAMT FREIBURG STEFAN-MEIER-STR. 4 7800 FREIBURG 1 TEL. (0761) 273057	LAND BAYERN (SUED) WETTERAMT MUENCHEN BAVARIANG 10 8000 MUENCHEN 2 TEL. (089) 530084-88

F E R N S P R E C H A N S A G E D I E N S T

WAEHLE IM ORTSNETZ
 REISEWETTER/WINTERSPORT- ... RUF-NR. 11600 ODER 011600
 ALLGEMEINER WETTERBERICHT... RUF-NR. 1164 ODER 01164
 STRASSENWETTERVORHERSAGE ... RUF-NR. 1169 ODER 01169
 WITTERUNGSHINWEISE
 FUER DIE LANDWIRTSCHAFT ... RUF-NR. 1154 ODER 01154
 MEDIZINMETEOROLOGISCHE HINWEISE FUER DAS RHEIN-MAIN-GEBIET ... RUF-NR. (069) 8062888
 ABWEICHENDE RUFNUMMERN BITTE DEM AMTLICHEN FERNSPRECHBUCH ENTNEHMEN.

STATION	BAROM. HOEHE IN M AUF NN	LUFTDR. IN HPA	ERDBODEN-ZUSTAND	ERDBODEN-TEMPERATUREN IN GRAD CEL. 06 UHR VORTAGS				EXTREMWERTE DER LUFTTEMPERATUR IN GRAD CELSIUS IN DER DEKADE VOM: 21. 6. - 30. 6.				
				10 CM TIEFE	20 CM TIEFE	50 CM TIEFE	100CM TIEFE	BEOBSACHT.- ZEITRAUM	ABSOL. MAXIM.	DATUM	ABSOL. MINIM.	DATUM
SCHLESWIG	48	1007.9	TROCKEN	14.2	14.5	14.0	12.0	1947-1984	34.7	29.06.1947	5.3	27.06.1952
HAMBURG	16	1008.3	FEUCHT	13.0	13.2	14.3	12.6	1931-1984	34.5	29.06.1947	3.0	24.06.1944
BREMEN	5	1006.6	FEUCHT	13.7	14.1	14.4	12.6	1890-1984	34.9	29.06.1947	3.4	21.06.1964
BERLIN	49	1010.1	FEUCHT	14.5	15.2	14.8	13.6	1909-1984	35.0	29.06.1947	3.1	22.06.1942
HANNOVER	54	1007.8	FEUCHT	13.7	14.5	15.1	X	1936-1984	32.6	27.06.1976	3.0	24.06.1949
MUENSTER	71	1006.2	FEUCHT	13.2	14.4	14.2	13.5	1891-1984	35.5	27.06.1947	4.1	24.06.1949
KASSEL	233	1007.5	FEUCHT	12.2	12.9	13.9	13.0	1951-1984	32.8	30.06.1957	5.7	21.06.1964
AACHEN	205	1006.7	FEUCHT	12.3	13.0	14.0	13.8	1891-1984	36.6	27.06.1947	5.1	23.06.1903
HOF	568	1009.8	FEUCHT	10.9	11.7	12.1	11.3	1947-1984	31.1	26.06.1947	1.3	22.06.1981
BAD KISSINGEN	266	1009.0	FEUCHT	12.5	13.3	14.6	14.1	1946-1984	35.1	27.06.1947	3.4	26.06.1948
KL.FELDBERG/TS.	802	-	FEUCHT	8.9	9.2	9.9	9.6	1936-1984	30.6	27.06.1947	2.3	21.06.1964
TRIER	273	1008.1	FEUCHT	11.9	12.8	14.1	13.8	1948-1984	34.6	30.06.1957	3.7	21.06.1964
NUERNBERG	312	1010.0	FEUCHT	12.9	14.1	15.8	14.9	1936-1984	34.7	27.06.1947	3.0	24.06.1949
KARLSRUHE	145	1009.8	FEUCHT	14.6	15.4	17.4	16.7	1876-1984	37.2	27.06.1947	3.3	25.06.1949
STUTTGART-ECHT.	419	1009.3	FEUCHT	13.1	14.8	17.9	15.8	1900-1984	33.5	30.06.1950	2.9	25.06.1944
PASSAU	408	1011.9	FEUCHT	12.8	14.1	14.7	13.1	1948-1984	34.5	30.06.1950	2.2	27.06.1949
MUENCHEN-RIEM	529	1011.4	FEUCHT	11.9	13.1	13.6	12.1	1940-1984	34.1	30.06.1950	2.6	25.06.1949
FREIBURG	300	1009.8	FEUCHT	13.1	14.3	16.2	15.0	1949-1984	36.3	30.06.1950	6.3	28.06.1962
HOHENPEISSENBG.	986	-	FEUCHT	9.2	10.5	11.6	10.7	1879-1984	31.3	30.06.1950	0.6	21.06.1921

A U S L A N D

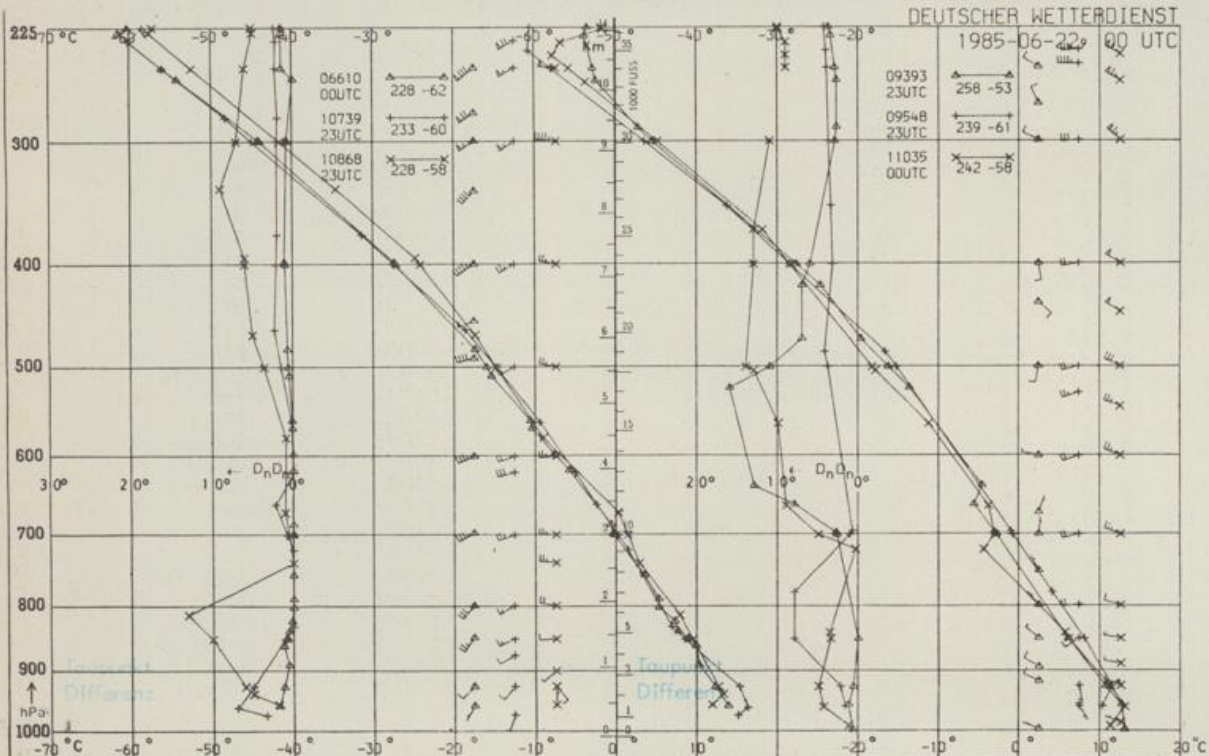
STATION	WETTER	TEMPER. MAX			STATION	WETTER	TEMPER. MAX			STATION	WETTER	TEMPER. MAX					
		WIND IN KM/H	6 UHR	VOR TAG			WIND IN KM/H	6 UHR	VOR TAG			WIND IN KM/H	6 UHR	VOR TAG			
REYKJAVIK	BEDECKT	ENE	15	11	13	BARCELONA	SPRÜHREGEN	E	25	18	24	PRAG	WOLKIG	S	7	11	14
OSLO	GEWITTER	WSW	11	12	19	MADRID	WOLKIG	STILL	16	32	32	WARSCHAU	BEDECKT	W	7	14	20
STOCKHOLM	HEITER	ENE	7	18	23	MALLORCA	WOLKIG	STILL	16	26	26	MOSKAU	HEITER	WNW	4	20	22
HELSINKI	WOLKENLOS	WNW	6	19	26	LISSABON	HEITER	N	7	15	23	BELGRAD	WOLKENLOS	WSW	4	14	17
KOPENHAGEN	BEDECKT	ESE	11	14	22	LAS PALMAS	BEDECKT	N	31	20	26	BUKAREST	BEDECKT	STILL	15	23	
AMSTERDAM	HEITER	S	19	14	19	ZUERICH	BEDECKT	S	4	14	22	ATHEN	WOLKENLOS	STILL	24	29	
LONDON	BEDECKT	SSW	24	13	15	INNSBRUCK	REGEN	STILL	12	21	21	BOZEN	BEDECKT	STILL	17	26	
PARIS	WOLKIG	WSW	19	13	20	WIEN	HEITER	UML	2	13	17	ROM	HEITER	STILL	17	25	

A S T R O N O M I S C H E D A T E N F U E R D E N 23. JUNI 1985, UHRZEIT IN MESZ

STATION	SONNE		MOND		STATION	SONNE		MOND	
	AUFGANG UHR	UNTERGANG UHR	AUFGANG UHR	UNTERGANG UHR		AUFGANG UHR	UNTERGANG UHR	AUFGANG UHR	UNTERGANG UHR
FRANKFURT	05.16	21.39	10.17	00.47	NUERNBERG	05.09	21.26	10.09	00.36
FREIBURG	05.29	21.32	10.27	00.44	STUTTGART	05.20	21.31	10.19	00.42
MUENCHEN	05.13	21.17	10.12	00.30	TRIER	05.25	21.46	10.22	00.52

M O N D P H A S E 2 T A G E V O R E R S T E M V I E R T E L

M E S S U N G E N I N D E R F R E I E N A T M O S P H A E R E A M 22. JUNI 1985 00 UHR



KENN- STATION ZIFFER

06610 PAYERNE
10739 STUTTGART
10868 MUENCHEN - OB. SCHLEISSHEIM
09393 LINDENBERG
09548 MEININGEN
11035 WIEN

BEMERKUNGEN