

Wetterkarte

des Deutschen Wetterdienstes

D 7311 A

Amtsblatt der Wetterämter Frankfurt am Main, Freiburg i. Br., München, Nürnberg, Stuttgart u. Trier

Erscheint täglich
Nur Postbezug
Preis monatl. DM 10,-
zuzüglich Porto


Druck und Verlag: Deutscher Wetterdienst - Wetteramt Frankfurt
Frankfurter Str. 135, 6050 Offenbach a.M., Tel. (069) 8 06 22 81

Bei unregelmäßiger Lieferung sind
Beschwerden schriftlich an das Wetter-
amt Frankfurt zu richten

Jahrgang 1985

Sonntag, den 30. Juni 1985

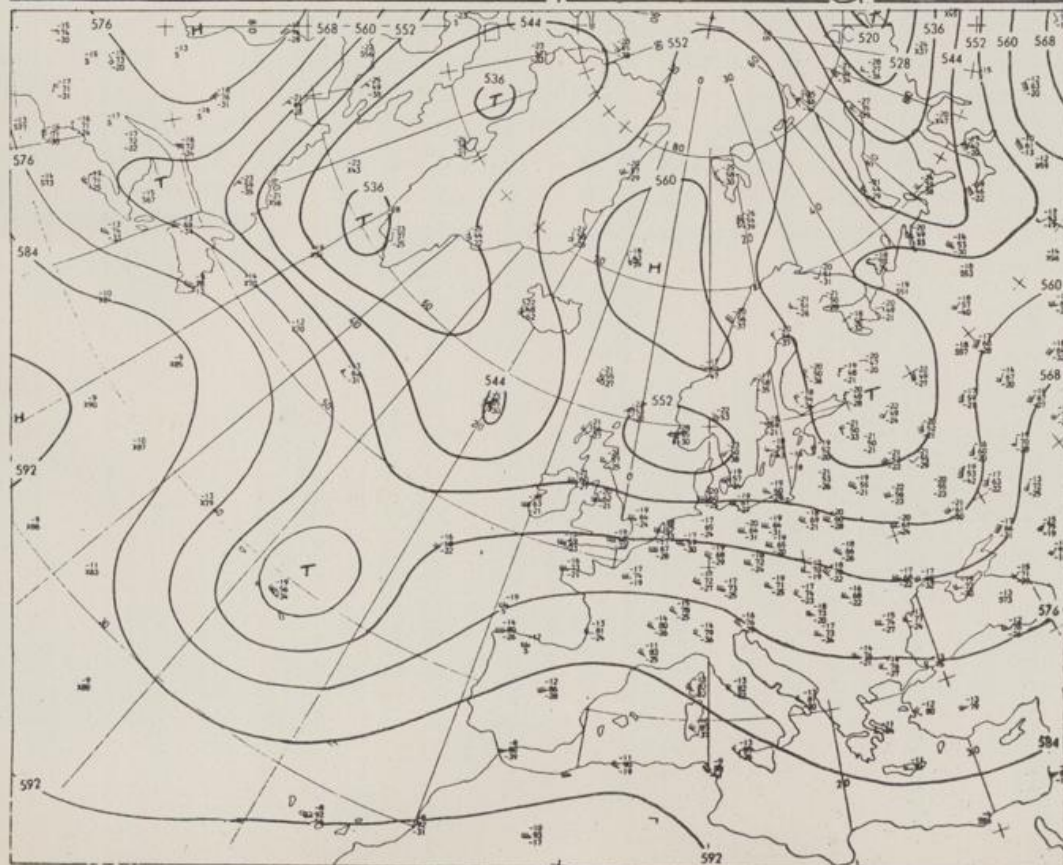
Nummer 181



Bodenwetterkarte
Vorhersage
für den

01.07. 00 Uhr

Zeitangaben außer bei
den astronomischen
Daten in UTC
(Universal Time
Coordinated).
Astronomische Daten
in gesetzlicher Zeit.



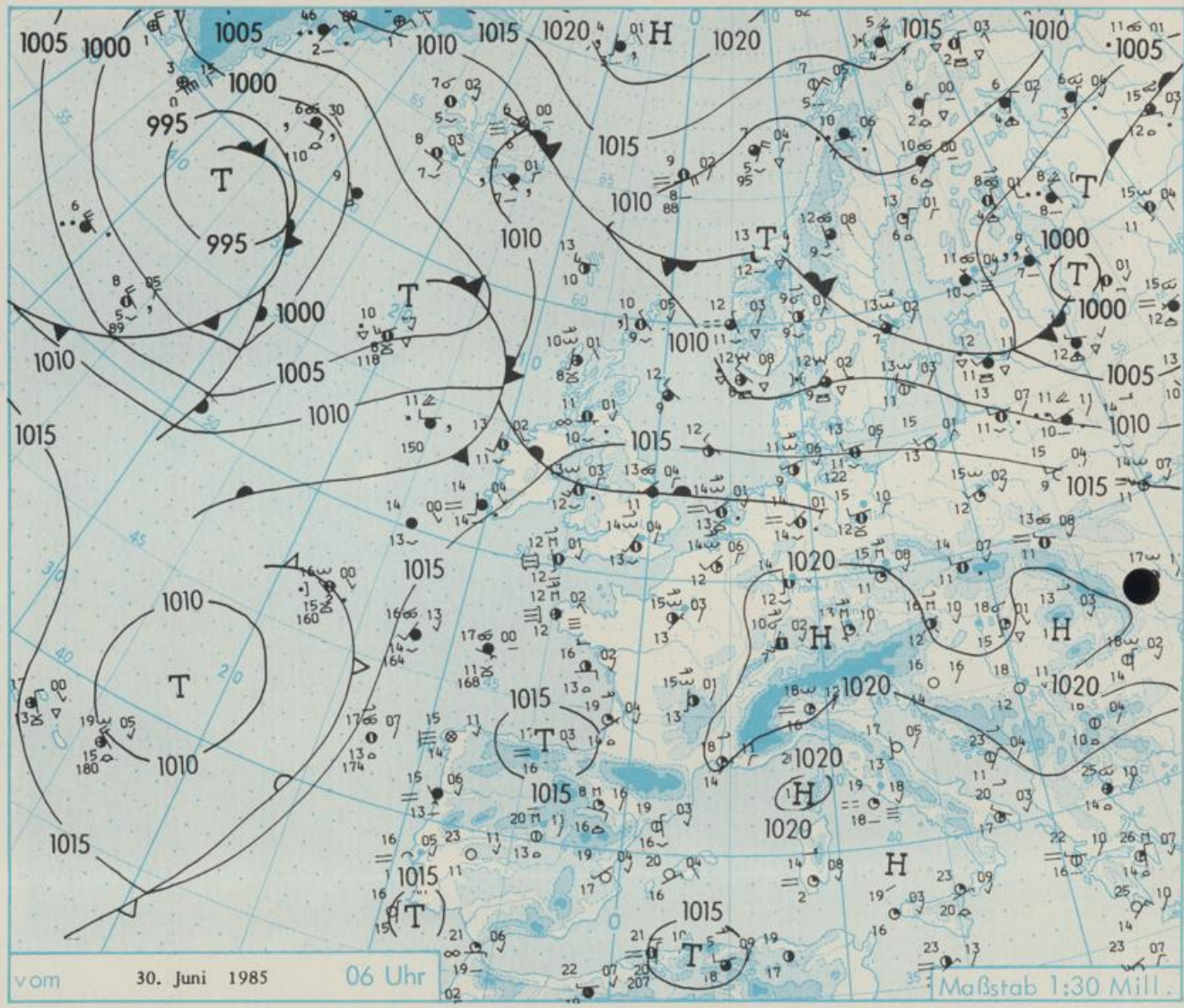
Höhenwetterkarte
(Absolute Topographie 500 hPa
entsprechend ca. 5500 m Höhe)
vom

30.06. 00 Uhr

Maßstab 1 : 60 Mill.

Wetterkarte des Deutschen Wetterdienstes

- Erläuterungen**
- Schematische Stations-
eintragung mit Beispielen
- Gesamtbedeckung**
in Achteln $\frac{\text{Ziffer}}{8}$
 - Windrichtung**
in 360 Grad Einteilung
Wind aus Ost (E)
gleich 90° mit 15 Knoten
 - Windgeschwindigkeit**
in Knoten (1 Kn = 1,852 km/h)
halbe Feder = 5 Knoten
ganze Feder = 10 Knoten usw.
West, 5 Knoten
 - Gegenwärtiges Wetter:**
☉ Nieselregen ☁ Regen ☄ Schnee
☂ Schauer ☉ Gewitter
☁ Nebel ☁ Dunst
☄ Hagel ☄ Schneestreiben
je nach Intensität mehrere
Symbole bei * * *
 - Wetterverlauf von 01-07 h**
+ = + * * * ∇ R
 - Lufttemperatur** in ganzen
Grad Celsius in 2 m Höhe
über Grund, Minus 2°C = -2°C
 - Taupunkttemperatur**
wie 6.
 - Wassertemperatur**
in zehntel Grad Celsius
 - Tiefe Wolken**
unterhalb 2500 m
☁ Cumulus --- Stratus
 - Mittelhohe Wolken**
zwischen 2500 und ca 6000 m
☁ Altostratus
☁ Altostratus
 - Hohe Wolken**
oberhalb 6000 m
☁ Cirrus ☁ Cirrostratus
 - Betrag und Art der 3-stündigen Luftdruckänderung**
12 zehntel hPa
mit gestiegen, dann
gleichgeblieben
- Fronten mit Erwärmung, Abkühlung a) am Boden**
☄ Warmfront
☄ Kaltfront
☄ Okklusion
☄ b) in der Höhe
☄ Konvergenzlinie
Linien gleichen
Luftdruckes =
Isobaren



Wetterlage für Hessen, Rheinland-Pfalz und Saarland, Baden-Württemberg, Nordbayern und Südbayern

Die Hochdruckzone, die sich über Süddeutschland und den Balkan erstreckt, verlagert ihren Schwerpunkt zum Mittelmeer, bestimmt aber am Montag zunächst noch mit subtropischer Warmluft das Wetter im größten Teil des Vorhersagebereichs. Gegen Abend greift auf den Südwesten eine gewittrige Störung über, die sich von Frankreich her nähert. Das über den Britischen Inseln angelangte Frontensystem (Sonntag 06 UTC) verlagert sich mit einer kräftigen westlichen Höhenströmung im Laufe des Montag nach Norddeutschland. Es beeinflusst das nördliche Vorhersagegebiet mit starker Bewölkung, gelegentlich Regen und verhältnismäßig kühler Meeresluft. Ab Dienstag baut sich von Westen her ein kräftiger Hochkeil auf, der im weiteren Verlauf zu sommerlicher Witterung führen wird.

| STATION | HOEHE IN M UEBER NN | WETTER | WIND IN KM/H | T E M P E R A T U R (GRAD CELSIUS) | | | | | SONNEN- NIEDER- SCHEIN SCHLAG | | SCHNEE- HOEHE IN CM |
|--------------------|---------------------------|-------------|--------------------|------------------------------------|---------------|------------------|------------------|--------------------------------------|----------------------------------|------------------|---------------------------|
| | | | | IN 2 M | TAU- PUNKT | MAXIM. VORTAG | MITTEL VORTAG | TIEFSTWERT DER NACHT 2 M BODEN | VORTAG IN STD. | 24 STG. IN MM | |
| BERLIN | 50 | BEDECKT | W 15 | 14.6 | 11.9 | 19.8 | 16.1 | 13.0 | 12 | 5.4 | 0.0 |
| SCHLESWIG | 43 | HEITER | WSW 9 | 11.4 | 9.0 | 16.2 | 12.9 | 9.1 | 8 | 2.8 | 2 |
| HELGOLAND | 4 | WOLKIG | SW 7 | 13.0 | 9.2 | 15.6 | 13.6 | 12.5 | 11 | 5.0 | 0.1 |
| EMDEN | 5 | BEDECKT | SSW 13 | 14.0 | 13.0 | 16.4 | 13.5 | 12.7 | 11 | 1.7 | 1 |
| HAMBURG | 16 | BEDECKT | SW 9 | 11.8 | 11.3 | 16.2 | 14.0 | 9.0 | 7 | 0.5 | 0.1 |
| BREMEN | 3 | BEDECKT | SSW 6 | 13.7 | 13.5 | 15.2 | 13.8 | 9.9 | 8 | 2.1 | 11 |
| LUECHOW | 17 | BEDECKT | STILL | 13.0 | 12.7 | 18.2 | 14.8 | 10.2 | 9 | 3.4 | 0.0 |
| OSNABRUECK | 95 | BEDECKT | SSW 15 | 14.2 | 12.7 | 15.3 | 13.6 | 13.6 | 12 | | 0.8 |
| HANNOVER | 56 | BEDECKT | SW 7 | 14.4 | 13.9 | 16.9 | 14.6 | 13.6 | 13 | 1.5 | 2 |
| ESSEN | 154 | WOLKIG | SW 15 | 14.6 | 12.4 | 14.5 | 13.4 | 13.5 | 12 | | 3 |
| AACHEN | 202 | BEDECKT | SW 6 | 14.0 | 11.4 | 15.5 | 14.2 | 13.0 | 11 | | 0.0 |
| KOELN-BONN | 91 | BEDECKT | SSW 2 | 15.2 | 13.0 | 17.4 | 15.3 | 13.6 | 13 | 0.1 | 0.6 |
| KAHLER ASTEN | 839 | IN WOLKEN | WSW 22 | 9.6 | 9.6 | 10.1 | 8.8 | 9.5 | 9 | | 2 |
| KASSEL | 231 | SPRUEHREGEN | SSW 9 | 13.1 | 11.9 | 15.8 | 13.6 | 11.9 | 10 | | 0.0 |
| GIESSEN | 186 | BEDECKT | SSW 2 | 13.4 | 11.1 | 17.9 | 15.0 | 12.6 | 11 | 0.4 | 0.3 |
| BAD HERSFELD | 212 | BEDECKT | WNW 4 | 12.2 | 11.0 | 16.6 | 14.3 | 9.7 | 8 | 0.2 | |
| WASSERKUPPE | 921 | BEDECKT | W 9 | 9.8 | 9.4 | 11.7 | 8.8 | 8.2 | 6 | 0.6 | 1 |
| KL. FELDBERG/TS. | 805 | BEDECKT | W 13 | 10.4 | 8.1 | 13.0 | 10.1 | 8.9 | 6 | 0.9 | 0.2 |
| FRANKFURT/FLGH. | 111 | BEDECKT | S 6 | 14.4 | 12.4 | 19.0 | 16.7 | 11.6 | 9 | 0.9 | |
| OFFENBACH/MAIN | 98 | BEDECKT | SW 4 | 14.3 | 11.5 | 20.1 | 16.0 | 12.8 | X | 0.6 | |
| DARMSTADT | 108 | BEDECKT | S 7 | 14.7 | 12.5 | 19.6 | 16.4 | 13.0 | 10 | 1.3 | 0.0 |
| MUENSTER | 627 | BEDECKT | WSW 9 | 11.7 | 10.8 | 13.3 | 11.5 | 11.4 | 11 | 0.3 | 2 |
| KOBLENZ | 96 | BEDECKT | STILL | 15.1 | 12.9 | 19.8 | 16.5 | 15.1 | X | 0.4 | 2 |
| BAD MARIENBERG | 547 | BEDECKT | WSW 2 | 11.8 | 10.2 | 13.0 | 11.4 | 11.3 | 10 | | 0.5 |
| TRIER PETRISBG. | 265 | BEDECKT | WSW 6 | 13.0 | 11.8 | 18.1 | 15.1 | 12.3 | 11 | 0.5 | 0.0 |
| DEUSELBACH | 480 | BEDECKT | SSW 6 | 13.4 | 11.6 | 15.9 | 13.3 | 11.2 | 10 | | 0.0 |
| WEINBIET | 553 | WOLKIG | SE 7 | 13.0 | 9.8 | 18.3 | 13.6 | 11.8 | 8 | 5.4 | |
| THOLEY | 396 | HEITER | STILL | 13.6 | 11.3 | 16.3 | 14.0 | 11.2 | 8 | 0.7 | |
| SAARBRUECKEN | 322 | WOLKIG | E 2 | 11.8 | 9.6 | 18.0 | 14.2 | 10.4 | 7 | 1.8 | |
| DOERINGEN | 276 | HEITER | E 2 | 13.0 | 11.1 | 19.8 | 15.6 | 9.9 | 7 | 5.9 | |
| STUTTGART | 314 | HEITER | SSE 13 | 12.5 | 10.0 | 20.2 | 16.6 | 10.5 | 8 | 7.2 | |
| STUTTGART-ECHT. | 396 | WOLKIG | STILL | 12.6 | 9.5 | 21.3 | 16.3 | 8.0 | 8 | X | |
| STOETTEN | 734 | WOLKIG | SE 9 | 12.6 | 10.0 | 18.7 | 13.3 | 10.9 | 5 | 12.3 | |
| FREUDENSTADT | 797 | HEITER | STILL | 10.7 | 8.7 | 17.7 | 13.3 | 7.9 | 5 | 11.2 | |
| KLIPPENECK | 973 | BEDECKT | ESE 20 | 12.3 | 9.6 | 19.3 | 14.2 | 9.0 | 6 | 12.7 | |
| ULM | 522 | HEITER | STILL | 11.2 | 8.8 | 22.7 | 16.0 | 8.2 | 6 | 12.5 | |
| MANNHEIM | 96 | WOLKIG | STILL | 13.4 | 12.4 | 21.2 | 17.4 | 11.7 | 10 | 3.6 | |
| KARLSRUHE | 112 | BEDECKT | ENE 2 | 12.8 | 10.3 | 22.0 | 17.0 | 10.4 | 8 | 8.5 | |
| FREIBURG | 269 | BEDECKT | STILL | 14.0 | 9.9 | 24.2 | 17.8 | 12.2 | 10 | 11.5 | |
| FELDBERG/SCHW. | 1486 | BEDECKT | SSW 31 | 9.5 | 7.2 | 12.2 | 9.6 | 8.6 | 2 | 9.1 | |
| CONSTANZ | 443 | WOLKIG | STILL | 13.4 | 11.4 | 24.0 | 18.3 | 11.8 | 10 | 12.7 | |
| MUERZBURG | 268 | BEDECKT | STILL | 13.0 | 9.8 | 18.6 | 14.9 | 11.8 | 11 | 1.8 | 0.0 |
| AD KISSINGEN | 262 | BEDECKT | WSW 2 | 12.9 | 11.3 | 18.4 | 14.4 | 11.0 | 10 | 3.3 | 0.2 |
| BAMBERG | 239 | BEDECKT | ESE 6 | 13.4 | 11.5 | 19.2 | 15.7 | 12.5 | 11 | 4.3 | 0.0 |
| COBURG | 337 | BEDECKT | STILL | 11.9 | 10.3 | 16.9 | 13.8 | 10.1 | 9 | 2.7 | 0.5 |
| HOF | 567 | HEITER | SW 4 | 12.1 | 10.6 | 15.9 | 12.4 | 8.2 | 4 | 3.4 | 0.6 |
| MUERNBERG/FLGH. | 319 | HEITER | ENE 6 | 12.5 | 10.9 | 20.2 | 15.6 | 9.9 | 9 | 5.9 | |
| WEIDEN | 438 | WOLKIG | SSW 2 | 13.2 | 11.6 | 18.5 | 14.8 | 10.2 | 7 | 4.4 | 0.0 |
| WEISSENBURG/BAY | 422 | HEITER | STILL | 12.4 | 10.4 | 20.9 | 15.5 | 9.9 | 8 | 6.0 | |
| REGENSBURG | 366 | HEITER | N 2 | 13.0 | 11.1 | 21.8 | 16.1 | 10.1 | 8 | 5.0 | |
| MUENCHEN | 461 | HEITER | SSE 2 | 11.9 | 11.6 | 21.8 | 16.0 | 8.6 | 8 | 11.0 | |
| MUENCHEN-RIEM | 530 | HEITER | S 4 | 13.3 | 11.1 | 21.8 | 16.2 | 9.0 | 5 | 9.3 | |
| MUEHLDOEF | 401 | HEITER | N 2 | 11.3 | 10.0 | 21.9 | 16.6 | 9.5 | 7 | 8.6 | |
| PASSAU | 409 | NEBEL | STILL | 10.7 | 10.7 | 21.3 | 15.7 | 9.3 | 8 | 7.7 | |
| GR. ARBER | 1437 | HEITER | W 22 | 8.1 | 4.7 | 11.1 | 8.0 | 7.0 | X | 4.5 | |
| EMPTEN | 705 | HEITER | S 4 | 10.4 | 7.4 | 22.2 | 15.0 | 6.8 | 6 | 11.9 | |
| BERSTDOEF | 810 | WOLKIG | S 2 | 10.1 | 8.6 | 23.8 | 14.8 | 6.2 | 5 | 12.4 | |
| MARKISCH-PARTK. | 719 | HEITER | SSW 2 | 10.4 | 9.0 | 21.8 | 14.8 | 6.3 | 4 | 11.1 | |
| OGSPITZE | 2960 | IN WOLKEN | WNW 24 | -0.5 | -0.8 | 2.0 | -0.5 | -1.0 | X | 8.9 | |
| MUENCHENPEISSENBG. | 977 | HEITER | S 7 | 12.0 | 7.3 | 20.6 | 15.1 | 9.3 | 8 | 11.8 | |
| ENDELSTEIN | 1832 | HEITER | WSW 26 | 9.1 | 2.3 | 12.1 | 8.4 | 7.2 | 4 | 11.4 | |

W E T T E R S K U E N F T E U N D B E R A T U N G E N E R T E I L E N :

| | | |
|--|--|--|
| LAND HESSEN WETTERAMT FRANKFURT FRANKFURTER STR. 135 6050 OFFENBACH/MAIN TEL. (069) 8062 634/549 | LAND BADEN-WUERTTEMBERG (OST) WETTERAMT STUTTGART AM SCHNARRENBERG 17 7000 STUTTGART 50 TEL. (0711) 541122 | LAND BAYERN (NORD) WETTERAMT MUERNBERG FLUGHAFENSTR. 100 8500 MUERNBERG TEL. (0911) 525001 |
| LAND RHEINLAND-PFALZ/SAARLAND WETTERAMT TRIER PETRISBERG 5500 TRIER TEL. (0651) 45045 | LAND BADEN-WUERTTEMBERG (WEST) WETTERAMT FREIBURG STEFAN-MEIER-STR. 4 7800 FREIBURG 1 TEL. (0761) 273057 | LAND BAYERN (SUED) WETTERAMT MUENCHEN BAVARIARING 10 8000 MUENCHEN 2 TEL. (089) 530084-88 |

F E R N S P R E C H A N S A G E D I E N S T

- WAEHLE IM ORTSNETZ
- REISEWETTER/WINTERSPORT- ... RUF-NR. 11600 ODER 011600
- ALLGEMEINER WETTERBERICHT... RUF-NR. 1164 ODER 01164
- STRASSENWETTERVORHERSAGE ... RUF-NR. 1169 ODER 01169
- WITTERUNGSHINWEISE
- FUER DIE LANDWIRTSCHAFT RUF-NR. 1154 ODER 01154
- MEDIZINMETEOROLOGISCHE HINWEISE FUER DAS RHEIN-MAIN-GEBIET ... RUF-NR. (069) 8062888
- ABWEICHENDE RUFNUMMERN BITTE DEM AMTLICHEN FERNSPRECHBUCH ENTNEHMEN.

| STATION | LUFTDR. IN HPA | | ERDBODEN-ZUSTAND | ERDBODEN-TEMPERATUREN IN GRAD CEL. | | | | EXTREMERTE DER LUFTTEMPERATUR IN GRAD CELS | | | | |
|-----------------|----------------|--------|------------------|------------------------------------|-------------|-------------|-------------|--|---------------------|---------------|-------|---------------|
| | BEZOGEN IN M | AUF NN | | 10 CM TIEFE | 20 CM TIEFE | 50 CM TIEFE | 100CM TIEFE | IN DER DEKADE VOM: 21. 6. - 30. 6. | BEOBSCHT.- ZEITRAUM | ABSOL. MAXIM. | DATUM | ABSOL. MINIM. |
| SCHLESWIG | 48 | 1015.9 | FEUCHT | 13.2 | 14.0 | 14.8 | 14.8 | 1947-1984 | 34.7 | 29.06.1947 | 5.3 | 27.06.1950 |
| HAMBURG | 16 | 1017.2 | FEUCHT | 13.8 | 13.2 | 14.7 | 13.5 | 1931-1984 | 34.5 | 29.06.1947 | 3.0 | 24.06.1947 |
| BREMEN | 5 | 1016.9 | FEUCHT | 12.6 | 13.3 | 14.1 | 13.2 | 1890-1984 | 34.9 | 29.06.1947 | 3.4 | 21.06.1947 |
| BERLIN | 49 | 1018.1 | TROCKEN | 14.0 | 15.0 | 15.5 | 14.4 | 1909-1984 | 35.0 | 29.06.1947 | 3.1 | 22.06.1947 |
| HANNOVER | 54 | 1017.8 | FEUCHT | 14.3 | 14.4 | 15.1 | X | 1936-1984 | 32.6 | 27.06.1976 | 3.0 | 24.06.1947 |
| MUENSTER | 71 | 1018.2 | FEUCHT | 12.7 | 13.5 | 14.2 | 13.8 | 1891-1984 | 35.5 | 27.06.1947 | 4.1 | 24.06.1947 |
| KASSEL | 233 | 1019.1 | FEUCHT | 12.5 | 13.0 | 14.0 | 13.2 | 1951-1984 | 32.8 | 30.06.1957 | 5.7 | 21.06.1964 |
| AACHEN | 205 | 1019.7 | FEUCHT | 12.9 | 13.7 | 14.5 | 14.2 | 1891-1984 | 36.6 | 27.06.1947 | 5.1 | 23.06.1903 |
| HOF | 568 | 1020.1 | FEUCHT | 11.7 | 12.6 | 12.7 | 11.6 | 1947-1984 | 31.1 | 26.06.1947 | 1.3 | 22.06.1981 |
| BAD KISSINGEN | 266 | 1020.2 | FEUCHT | 12.3 | 13.2 | 14.3 | 14.0 | 1946-1984 | 35.1 | 27.06.1947 | 3.4 | 26.06.1948 |
| KL.FELDBERG/TS. | 802 | - | FEUCHT | 9.7 | 9.9 | 10.4 | 9.6 | 1936-1984 | 30.6 | 27.06.1947 | 2.3 | 21.06.1964 |
| TRIER | 273 | 1020.6 | FEUCHT | 13.1 | 13.6 | 14.3 | 13.8 | 1948-1984 | 34.6 | 30.06.1957 | 3.7 | 21.06.1964 |
| NUERNBERG | 312 | 1021.4 | TROCKEN | 15.3 | 15.5 | 15.7 | 14.8 | 1936-1984 | 34.7 | 27.06.1947 | 3.0 | 24.06.1947 |
| KARLSRUHE | 145 | 1020.9 | TROCKEN | 17.3 | 17.6 | 18.3 | 16.5 | 1876-1984 | 37.2 | 27.06.1947 | 3.3 | 25.06.1947 |
| STUTTGART-ECHT. | 419 | 1020.8 | TROCKEN | 15.2 | 15.6 | 15.5 | 14.6 | 1900-1984 | 33.5 | 30.06.1950 | 2.9 | 25.06.1947 |
| PASSAU | 408 | 1020.9 | FEUCHT | 13.2 | 14.3 | 14.7 | 13.3 | 1948-1984 | 34.5 | 30.06.1950 | 2.2 | 27.06.1947 |
| MUENCHEN-RIEM | 529 | 1021.1 | FEUCHT | 13.3 | 14.2 | 14.1 | 12.7 | 1940-1984 | 34.1 | 30.06.1950 | 2.6 | 25.06.1947 |
| FREIBURG | 300 | 1020.3 | FEUCHT | 14.6 | 15.5 | 16.4 | 15.2 | 1949-1984 | 36.3 | 30.06.1950 | 6.3 | 28.06.1964 |
| HOHENPEISSENBG. | 986 | - | FEUCHT | 11.6 | 12.3 | 12.3 | 11.1 | 1879-1984 | 31.3 | 30.06.1950 | 0.6 | 21.06.1920 |

A U S L A N D

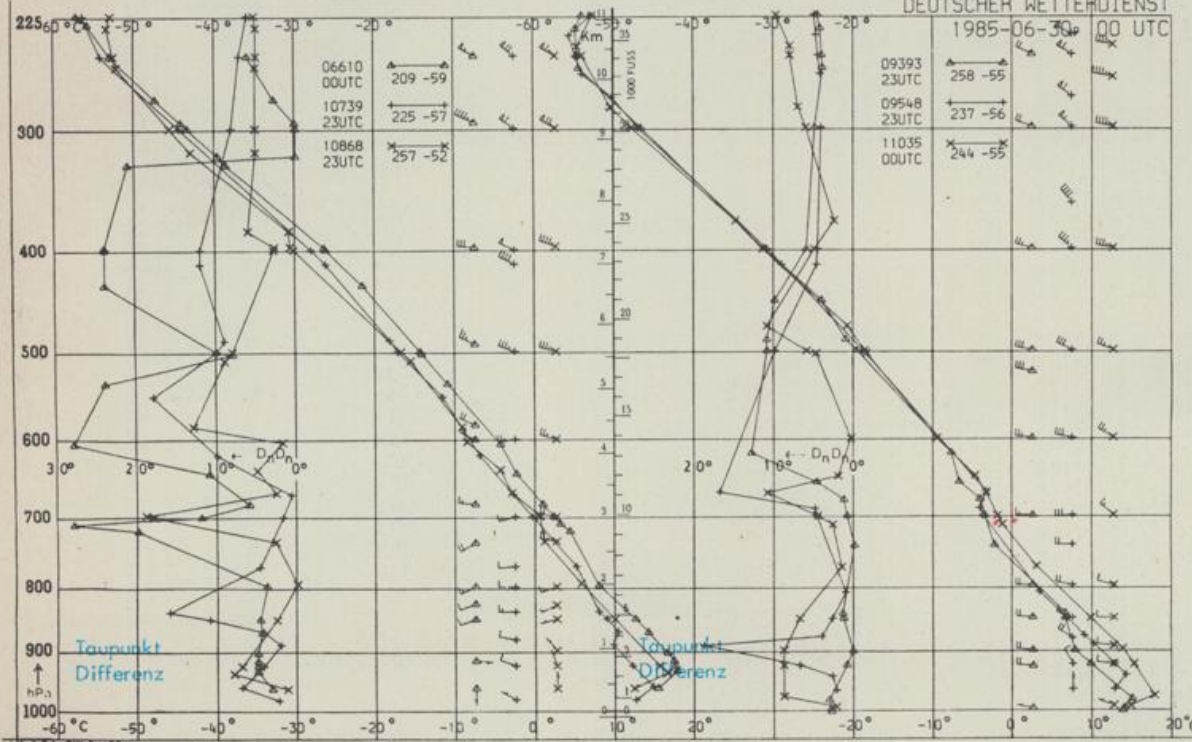
| STATION | WETTER | TEMPER. WIND | | | | STATION | WETTER | TEMPER. WIND | | | | STATION | WETTER | TEMPER. WIND | | | |
|------------|---------|--------------|-------|-----|---------|------------|-----------|--------------|-------|-----|---------|-----------|---------|--------------|-------|-----|---------|
| | | IN | 6 UHR | MAX | VOR TAG | | | IN | 6 UHR | MAX | VOR TAG | | | IN | 6 UHR | MAX | VOR TAG |
| REYKJAVIK | REGEN | E | 11 | 8 | 13 | BARCELONA | HEITER | N | 11 | 19 | 25 | PRAG | HEITER | W | 19 | 15 | 20 |
| OSLO | HEITER | S | 6 | 9 | 15 | MADRID | HEITER | STILL | 20 | 34 | WARSAU | HEITER | WSW | 15 | 15 | 10 | |
| STOCKHOLM | WOLKIG | NW | 13 | 13 | 18 | MALLORCA | WOLKENLOS | ENE | 11 | 20 | 31 | MOSKAU | BEDECKT | W | 4 | 15 | 20 |
| HELSINKI | BEDECKT | NNW | 2 | 11 | 13 | LISSABON | WOLKENLOS | STILL | 16 | 30 | BELGRAD | WOLKENLOS | STILL | 18 | 18 | 20 | |
| KOPENHAGEN | HEITER | W | 22 | 13 | 19 | LAS PALMAS | HEITER | NNE | 28 | 20 | 26 | BUKAREST | HEITER | NNE | 7 | 18 | 20 |
| AMSTERDAM | WOLKIG | SW | 13 | 15 | 18 | ZUERICH | HEITER | STILL | 13 | 23 | ATHEN | HEITER | N | 19 | 26 | 20 | |
| LONDON | BEDECKT | SSW | 9 | 14 | 21 | INNSBRUCK | HEITER | W | 7 | 13 | 24 | BOZEN | WOLKIG | STILL | 15 | 15 | 20 |
| PARIS | HEITER | NE | 4 | 15 | 21 | WIEN | HEITER | UML | 6 | 16 | 22 | ROM | HEITER | STILL | 19 | 19 | 20 |

A S T R O N O M I S C H E D A T E N F U E R D E N 1. JULI 1985, UHRZEIT IN MESZ

| STATION | SONNE | | MOND | | STATION | SONNE | | MOND | |
|-----------|-------------|---------------|-------------|---------------|-----------|-------------|---------------|-------------|---------------|
| | AUFGANG UHR | UNTERGANG UHR | AUFGANG UHR | UNTERGANG UHR | | AUFGANG UHR | UNTERGANG UHR | AUFGANG UHR | UNTERGANG UHR |
| FRANKFURT | 05.20 | 21.39 | 21.19 | 03.42 | NUERNBERG | 05.13 | 21.21 | 21.06 | 03.35 |
| FREIBURG | 05.33 | 21.32 | 21.10 | 03.57 | STUTTGART | 05.24 | 21.30 | 21.09 | 03.47 |
| MUENCHEN | 05.17 | 21.17 | 20.55 | 03.42 | TRIER | 05.29 | 21.45 | 21.24 | 03.47 |

MONDPHASE 1 TAG VOR VOLLMOND

M E S S U N G E N I N D E R F R E I E N A T M O S P H A E R E A M 30. JUNI 1985 00 UHR



KENN- STATION ZIFFER

06610 PAYERNE
10739 STUTTGART
10868 MUENCHEN - OB.SCHLEISSHE
09393 LINDENBERG
09548 HEININGEN
11035 WIEN

BEMERKUNGEN