

Station	Höhe über dem Meerespiegel	gestern								heute																				
		13h				19h				01h				07h																
		Windrichtung und Windgeschwindigkeit	Windspitze ≥ 15 m/s 07h bis 13h	Wetter 13h Wetterverlauf 07h bis 13h	Lufttemperatur	Taupunktdifferenz	Windrichtung und Windgeschwindigkeit	Windspitze ≥ 15 m/s 13h bis 19h	Wetter 19h Wetterverlauf 13h bis 19h	Lufttemperatur	Taupunktdifferenz	Windrichtung und Windgeschwindigkeit	Windspitze ≥ 15 m/s 19h bis 01h	Wetter 01h Wetterverlauf 19h bis 01h	Lufttemperatur	Taupunktdifferenz	Windrichtung und Windgeschwindigkeit	Windspitze ≥ 15 m/s 01h bis 07h	Wetter 07h Wetterverlauf 01h bis 07h	Lufttemperatur	Taupunktdifferenz									
Boltenhagen	15	WSW 10	•	•	•	•	5	4	WSW 8	•	•	•	•	4	3	WSW 7	•	•	•	•	4	2	SSW 6	•	•	•	•	3	2	
Warnemünde	4	SW 5	•	•	•	•	5	2	WSW 5	•	•	•	•	4	2	W 4	15	•	•	•	•	3	2	SSW 2	•	•	•	•	3	1
Arkona	42	W 11	16	•	•	•	5	2	WSW 9	16	•	•	•	4	1	W 9	15	•	•	•	•	4	1	SW 7	•	•	•	•	3	1
Putbus	40	WSW 8	•	•	•	•	5	1	WSW 6	•	•	•	•	3	1	WSW 8	•	•	•	•	3	1	WSW 5	•	•	•	•	2	2	
Greifswald	2	W 5	•	•	•	•	5	2	WSW 4	•	•	•	•	3	2	WSW 4	•	•	•	•	3	1	WSW 4	•	•	•	•	2	2	
Baizenburg	45	W 7	•	•	•	•	4	3	WSW 6	•	•	•	•	3	3	WSW 4	•	•	•	•	2	2	S 2	•	•	•	•	1	2	
Schwerin	59	WSW 7	•	•	•	•	4	4	WSW 8	•	•	•	•	3	2	WSW 5	•	•	•	•	3	2	SSW 6	•	•	•	•	1	2	
Marnitz	81	WSW 5	•	•	•	•	3	2	WSW 6	•	•	•	•	3	3	WSW 5	•	•	•	•	3	2	SSW 2	•	•	•	•	1	2	
Teterow	46	W 6	•	•	•	•	4	3	WSW 9	•	•	•	•	3	2	W 6	•	•	•	•	3	1	SW 3	•	•	•	•	2	1	
Neubrandenburg	81	W 8	•	•	•	•	4	2	WSW 7	•	•	•	•	2	1	W 7	•	•	•	•	3	1	W 3	•	•	•	•	2	1	
Ueckermünde	1	W 6	•	•	•	•	5	3	WSW 6	•	•	•	•	3	3	WSW 5	•	•	•	•	3	2	S 3	•	•	•	•	2	2	
Seehausen/Altmark	21	W 5	•	•	•	•	4	3	W 5	•	•	•	•	2	2	W 4	•	•	•	•	3	2	SSE 3	•	•	•	•	0	1	
Gardelegen	47	W 6	•	•	•	•	4	4	WSW 3	•	•	•	•	2	2	WSW 5	•	•	•	•	2	2	S 1	•	•	•	•	0	1	
Magdeburg	79	WSW 4	•	•	•	•	4	3	SSW 2	•	•	•	•	1	3	WSW 3	•	•	•	•	2	3	ESE 1	•	•	•	•	0	2	
Wernigerode	234	W 6	•	•	•	•	3	6	S 2	•	•	•	•	2	6	C	•	•	•	•	1	3	S 9	•	•	•	•	1	4	
Bröcken	1142	WSW 9	21	•	•	•	5	0	WSW 6	16	•	•	•	-5	0	W 11	19	•	•	•	•	4	0	SW 14	20	•	•	•	5	1
Neuruppin	38	WSW 5	•	•	•	•	4	3	WSW 4	•	•	•	•	2	2	WSW 4	•	•	•	•	3	1	SW 3	•	•	•	•	2	2	
Potsdam	81	W 5	•	•	•	•	4	3	WSW 5	•	•	•	•	1	2	W 6	•	•	•	•	1	3	SSW 4	•	•	•	•	-1	2	
Berlin-Alex	38	-	-	•	•	•	4	3	-	-	•	•	•	4	4	-	-	•	•	•	•	3	3	-	•	•	•	•	2	2
Berlin-Schönefeld	47	WNW 6	•	•	•	•	3	1	W 5	•	•	•	•	1	1	WSW 3	•	•	•	•	0	1	SW 3	•	•	•	•	0	1	
Angermünde	56	W 4	•	•	•	•	4	2	W 7	•	•	•	•	2	2	W 5	•	•	•	•	3	2	WSW 4	•	•	•	•	2	2	
Lindenberg	98	WNW 4	•	•	•	•	2	1	WSW 5	•	•	•	•	1	2	W 3	•	•	•	•	1	1	SSW 2	•	•	•	•	0	2	
Frankfurt/Oder	48	W 5	•	•	•	•	3	2	WSW 5	•	•	•	•	1	2	W 5	•	•	•	•	1	2	SW 3	•	•	•	•	1	2	
Harzgerode	403	W 6	•	•	•	•	1	3	WSW 6	•	•	•	•	0	3	WSW 5	•	•	•	•	-0	2	SW 4	•	•	•	•	-1	2	
Artern	164	WSW 5	•	•	•	•	2	2	SW 4	•	•	•	•	0	1	SW 2	•	•	•	•	1	1	SW 3	•	•	•	•	0	2	
Wittenberg	105	WSW 3	•	•	•	•	4	3	SSW 3	•	•	•	•	2	2	SW 1	•	•	•	•	1	2	S 2	•	•	•	•	1	2	
Leipzig-Schkeuditz	131	W 7	•	•	•	•	2	2	SW 5	•	•	•	•	-0	1	SW 6	•	•	•	•	-0	1	S 5	•	•	•	•	-1	1	
Oschatz	150	WSW 6	•	•	•	•	2	3	WSW 5	•	•	•	•	1	2	WSW 6	•	•	•	•	-0	1	SW 5	•	•	•	•	1	3	
Doberlug-Kirchhain	97	W 5	•	•	•	•	3	1	SW 4	•	•	•	•	2	2	SW 5	•	•	•	•	1	2	SSW 4	•	•	•	•	0	2	
Cottbus	89	W 5	•	•	•	•	2	1	WSW 4	•	•	•	•	2	1	WSW 4	•	•	•	•	1	2	SW 2	•	•	•	•	1	1	
Leinefelde	356	SW 4	•	•	•	•	1	2	SSW 3	•	•	•	•	1	2	SW 3	•	•	•	•	-0	2	S 5	•	•	•	•	0	2	
Erfurt-Bindersleben	315	WNW 2	•	•	•	•	2	2	WSW 4	•	•	•	•	-1	2	W 5	•	•	•	•	-1	2	WSW 4	•	•	•	•	-1	1	
Meiningen	450	C	•	•	•	•	2	1	C	•	•	•	•	-1	2	S 1	•	•	•	•	-2	2	S 1	•	•	•	•	-1	1	
Schmücke	937	SW 3	•	•	•	•	4	0	SW 3	•	•	•	•	-3	0	WSW 4	•	•	•	•	-4	0	SW 7	•	•	•	•	-1	0	
Sonneberg-Neufang	826	WSW 1	•	•	•	•	3	0	WSW 2	•	•	•	•	-2	0	SW 2	•	•	•	•	-2	0	S 2	•	•	•	•	-1	0	
Gera-Leumnitz	311	W 4	•	•	•	•	1	2	WSW 3	•	•	•	•	0	2	SW 5	•	•	•	•	-2	1	S 7	•	•	•	•	-1	1	
Plauen	386	SW 3	•	•	•	•	1	3	SSW 4	•	•	•	•	-1	2	SW 5	•	•	•	•	0	3	SSW 3	•	•	•	•	-1	2	
Karl-Marx-Stadt	418	W 8	•	•	•	•	0	2	WSW 5	•	•	•	•	-1	2	SW 5	•	•	•	•	-2	2	SW 4	•	•	•	•	-1	3	
Fichtelberg	1213	WSW 11	19	•	•	•	4	0	WNW 8	16	•	•	•	-6	0	W 8	•	•	•	•	-7	1	W 8	•	•	•	•	-6	1	
Dresden-Klotzsche	222	W 5	•	•	•	•	2	1	W 4	•	•	•	•	1	2	WSW 3	•	•	•	•	-0	1	S 1	•	•	•	•	0	3	
Görlitz	237	W 6	•	•	•	•	1	1	W 5	•	•	•	•	1	2	WSW 5	•	•	•	•	1	2	S 3	•	•	•	•	-0	2	
Zinnwald-Georgenfeld	877	NW 7	•	•	•	•	3	0	WNW 3	•	•	•	•	-3	0	W 3	•	•	•	•	-5	1	C	•	•	•	•	-4	1	

Meteorologische Daten aus dem Ausland

* Zeitangaben in Ortszeit

Station	Höhe über dem Meerespiegel	Wetter gestern 13h	Niederschlagshöhe gestern 07h bis 19h	Maximum der Lufttemperatur gestern 07h bis 19h	Niederschlagshöhe gestern 19h bis heute 07h	Minimum der Lufttemperatur gestern 19h bis heute 07h	Station	Höhe über dem Meerespiegel	Wetter gestern 13h	Niederschlagshöhe gestern 07h bis 19h	Maximum der Lufttemperatur gestern 07h bis 19h	Niederschlagshöhe gestern 19h bis heute 07h	Minimum der Lufttemperatur gestern 19h bis heute 07h	
Moskau	156	•	•	-18	-	-	Bukarest	94	•	•	0	•	-1	
Leningrad	4	•	1	-8	-	-	Constanta	31	•	•	01	-2	•	-6
Kiew	179	•*	00	-11	-	-	Sofia	595	•*	•*	00	2	00	1
Taschkent	428	•	•	7	-	-	Varna	43	•*	•*	01	1	•	3
Irkutsk	485	•	•	7	-	-15	Rom	2	•	•	•	15	•	4
Warschau	106	•	06	1	01	1	Wien	183	•	•	02	7	07	1
Gdansk	149	•*	2	3	•	0	Genf	430	•*	•*	02	1	•	4
Jelenia Gora	342	•	00	2	•	2	München	530	•*	•*	4	4	2	1
Prag	380	•	02	1	•	3	Köln	91	•	•	1	4	01	-3
Cheb	474	•*	2	1	•	1	Bremen	3	•	•	•	5	•	2
Brno	238	•*	05	2	•	4	Paris	89	•*	•*	08	8	2	6
Poprad	718	•*	07	0	00	-7	Rotterdam	-4	•	•	•	5	2	4
Budapest	139	•*	06	3	•	1	London	24	•	•	•	9	02	6
Szeged	83	•*	00	1	02	1	Oslo	204	•	•	•	2	•	-12
Belgrad	96	•*	00	2	1	1	Stockholm	15	•	•	1	5	•	4

Station	gestern				gestern bis heute				heute
	Tagesmittel der Lufttemperatur	Abweichung des Tagesmittels der Lufttemperatur vom Normalwert	Maximum der Lufttemperatur 07h bis 19h	Sonnenscheindauer	Niederschlagshöhe 07h bis 19h	Niederschlagshöhe 07h bis 07h	Minimum der Lufttemperatur 19h bis 07h	Minimum der Lufttemperatur am Erdboden 19h bis 07h	Schneehöhe 07h
Boltenhagen	4,0	-	5	2,0	•	00	2	1	•
Warnemünde	3,7	2,5	5	1,0	01	07	2	0	•
Arkona	3,5	-	5	0,4	•	•	3	1	•
Putbus	3,4	-	5	-	•	•	2	-	•
Greifswald	3,6	-	5	0,8	01	09	2	0	•
Boizenburg	3,0	-	4	1,6	•	•	1	1	•
Schwerin	3,2	2,6	5	1,5	•	09	1	0	•
Marnitz	2,4	-	4	-	•	03	1	1	•
Teterow	3,2	-	5	0,7	•	04	1	2	•
Neubrandenburg	2,7	2,7	4	0,7	•	02	0	1	•
Ueckermünde	3,2	-	5	-	02	04	2	1	•
Seehausen/Altmark	2,9	-	4	0,1	00	00	0	1	•
Gardelegen	2,8	-	4	-	•	•	1	3	•
Magdeburg	2,5	2,1	4	2,4	03	03	1	4	•
Wernigerode	3,1	-	4	-	•	•	1	4	•
Brocken	-3,6	-	4	1,3	•	•	0	6	65
Neuruppin	2,9	-	4	0,5	•	•	1	0	•
Potsdam	2,0	2,6	4	0,0	08	08	1	4	•
Berlin-Alex	3,6	-	5	-	05	05	2	1	•
Berlin-Schönefeld	1,9	-	4	-	06	06	0	2	•
Angermünde	2,4	-	4	1,4	04	04	1	2	•
Lindenberg	1,3	-	3	0,0	09	09	0	0	•
Frankfurt/Oder	1,8	-	3	-	02	02	1	0	•
Harzgerode	0,2	-	2	-	•	•	1	2	++
Artern	0,8	-	3	0,2	•	•	1	3	•
Wittenberg	2,3	-	4	0,0	00	00	0	4	•
Leipzig-Schkeuditz	0,8	0,7	3	0,3	00	00	2	3	•
Oschatz	1,7	-	3	0,0	00	00	1	4	•
Deberlug-Kirchhain	2,1	-	3	-	-	-	0	1	-
Cottbus	1,8	1,8	4	0,0	06	06	0	1	•
Leinafelde	-0,2	-	1	-	00	00	1	3	•
Erfurt-Binderleben	0,1	0,2	2	0,3	00	00	1	4	•
Meiningen	-2,3	-	-1	0,0	1	1	2	4	•
Schmücke	-4,6	-	-3	0,0	01	01	5	5	27
Sonneberg-Neufang	-2,9	-	-2	0,0	04	04	2	2	9
Gera-Leumnitz	0,2	-	1	0,0	04	04	2	5	•
Plauen	0,0	-	1	-	07	07	1	4	2+
Karl-Marx-Stadt	0,5	1,7	1	0,0	03	03	3	5	•
Fichtelberg	-3,2	1,8	-1	0,0	2	2	7	8	20
Dresden-Klotzsche	2,5	-	3	0,0	05	05	1	3	•
Görlitz	1,2	1,8	2	0,0	08	08	1	2	•
Sinnwald-Georgenfeld	-1,6	-	-0	0,0	07	07	5	8	15

Klimadaten von Potsdam für den 03. 01. 83				
	Jahr	Wert		
höchstes Tagesmaximum der Lufttemperatur seit 1893	1948	10,3		
tiefstes Tagesminimum der Lufttemperatur seit 1893	1971	-18,4		
mittleres Tagesmaximum der Lufttemperatur (1901 bis 1950)		2,8		
mittleres Tagesminimum der Lufttemperatur (1901 bis 1950)		-1,7		
Weitere Beobachtungswerte von Potsdam von gestern				
Tagesmittel der relativen Luftfeuchte		84		
Anzahl der Stunden mit einer relativen Luftfeuchte unter 70%		0		
niedrigster Stundenwert der relativen Luftfeuchte		77		
Anzahl der Stunden mit Niederschlag		12		
Tagessumme der Globalstrahlung gestern				
Potsdam		89		
Wahnsdorf bei Dresden		61		
Luftdruck auf Meereshöhe reduziert				
Termin	Warnemünde	Potsdam	Dresden-K.	Erfurt-B.
gestern 13h	1020,0	1023,8	1025,3	1027,1
gestern 19h	1022,4	1026,8	1028,6	1030,4
heute 01h	1024,5	1028,0	1030,0	1031,0
heute 07h	1023,3	1027,2	1028,8	1028,6
Temperaturen im Erdboden heute 07h				
	Schwerin	Potsdam	Magdeburg	Erfurt-B
5cm	1,0	-0,2	0,7	-1,4
10cm	0,9	-0,1	1,7	-0,3
20cm	2,3	0,5	2,1	0,4
50cm	3,3	1,7	3,7	1,9
100cm	5,0	4,0	5,7	4,6
Astronomisch mögliche Sonnenscheindauer (Tageslänge zwischen Sonnenauf- und -untergang)				
54°N	52°30'N	51°N		
7,5	7,8	8,0		
Hinweise: Alle aktuellen Werte sind vorläufig. Zeitangaben in MEZ (Mittel-europäischer Zeit). Erörterungen: Wind C (Galm)-Windschleife U-schwache, unlaufende Winde Niederschlagshöhe -- kein Niederschlag, 00-weniger als 0,05mm 01-0,1mm, 02-0,2mm usw. 1-1,0 bis 1,9mm, 2-2,0 bis 2,9mm usw. Schneehöhe -- kein Schnee, 1-1cm, 2-2cm usw. --Schneedecke durchbrochen, ---Schneeflecken Einheiten: Niederschlagshöhe mm Schneehöhe cm Lufttemperatur °C Wassertemperatur °C Sonnenscheindauer h Windschwindigkeit m/s Luftdruck mbar Taupunktdifferenz K Relative Luftfeuchte % Globalstrahlung J/cm ² Höhe über dem Meeresspiegel m				

WINTERSPORTMELDUNGEN

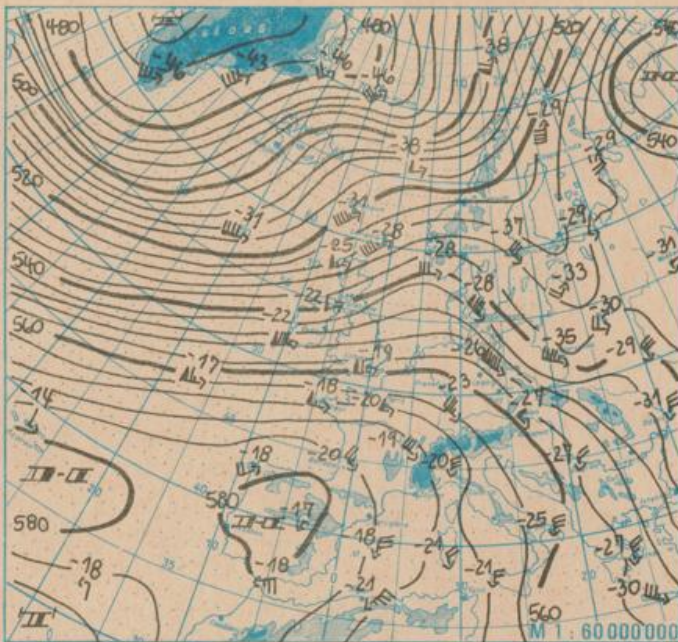
aus der DDR von heute 08h

Ort	Höhe über dem Meeresspiegel	Schneehöhe	Sportmöglichkeiten
DREI A--HÖHNE	540	10	MÖGLICH
SCHIERKE	610	13	MÖGLICH
RUHLAER S--HÜTTE	680	8	STELLENW.
BROTTERODE	570	6	STELLENW.
SPIESSBERGHAUS	710	10	MÖGLICH
OBERHOF	820	25	MÖGLICH
GEHLBERG	700	12	MÖGLICH
SCHMIEDEFELD/R.	720	15	MÖGLICH
FRAUENWALD	760	15	MÖGLICH
STÜTZERBACH	660	10	MÖGLICH
NEUSTADT/R.	800	15	GUT
GROSSBREITENB.	670	7	STELLENW.
STEINHEID	810	21	GUT
NEUHAUS/R.	820	10	GUT

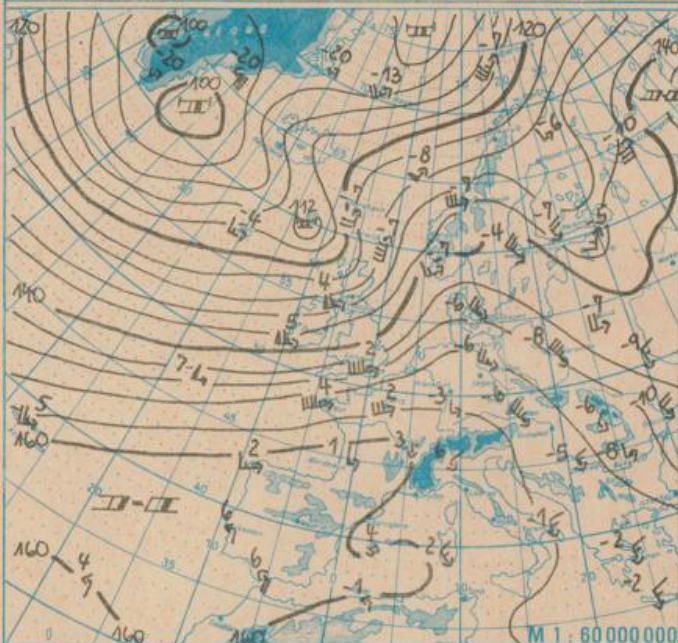
Ort	Höhe über dem Meeresspiegel	Schneehöhe	Sportmöglichkeiten
BAD ELSTER	600	5	STELLENW.
SCHÖNECK	720	6	STELLENW.
ASCHBERG/MÜHLL.	800	23	GUT
CARLSFELD	900	20	MÖGLICH
NEUHAUSEN	560	12	MÖGLICH
JÜRSTADT	790	9	MÖGLICH
BÄRENSTEIN	840	5	MÖGLICH
OBERWIESENTHAL	900	15	MÖGLICH
TELLERHÄUSER	920	20	MÖGLICH
REHEFELD	700	15	MÖGLICH
OBERBÄRENBURG	720	6	STELLENW.
HERMSDORF	750	9	STELLENW.
HOLZHAU	760	10	MÖGLICH
SCHELLERHAU	780	12	MÖGLICH

aus dem Ausland von heute 08h

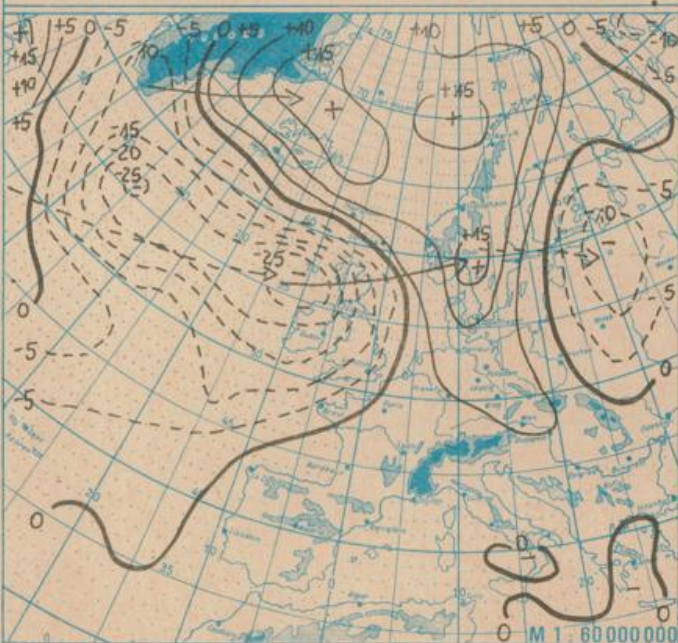
Ort	Höhe über dem Meeresspiegel	Schneehöhe	Sportmöglichkeiten
CHURANOV	1122	21	STELLENW.
PRADED	1490	90	SEHR GUT
LYSA HORA	1324	110	SEHR GUT
CHOPOK	2008	140	SEHR GUT
LOMNICKY STIT	2633	150	SEHR GUT
STRBSKE PLESO	1353	70	SEHR GUT
JANSKE LAZNE	650	28	MÖGLICH
HARRACHOV	700	36	MÖGLICH
SNIEZKA	1603	56	STELLENW.
ZAKOPANE	840	47	GUT
KRYNICA	590	50	GUT
ALEKO	1810	70	MÖGLICH
MALIOVICA	1750	70	SEHR GUT
STUDENETS	1670	60	SEHR GUT



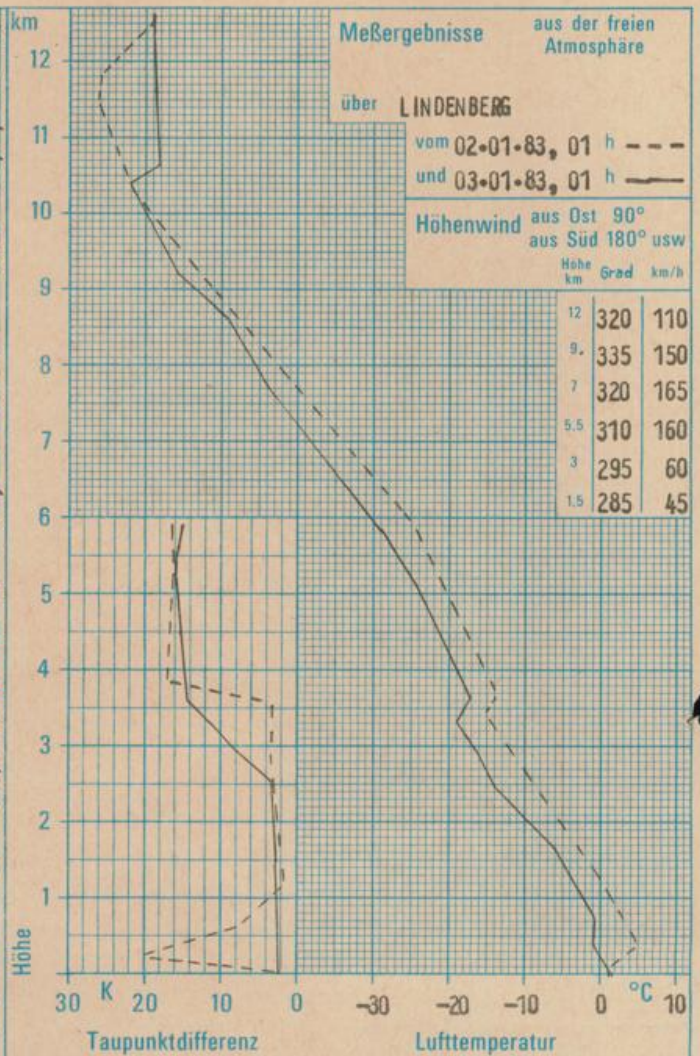
Absolute Topographie 500 mbar in geopotentiellen Dekameter 01h



Absolute Topographie 850 mbar in geopotentiellen Dekameter 01h



24 std. Luftdruckänderung seit Vortag 01h in mbar



WETTERLAGE UND WETTERENTWICKLUNG

Unter dem Einfluß eines von dem Hochdruckgebiet bei den Azoren ausgehenden Keiles klarte es in der Nacht zum Montag gebietsweise auf. Dabei gingen die Temperaturen in den südlichen Bezirken vielfach auf 0 bis -3°C zurück. Anstieg der Geopotentialflächen in der Troposphäre hat zur Ausbildung eines flachen Keiles geführt, der über Frankreich bis zum Nordmeer reicht. Dieser wird am Montag rasch nach Osten schwenken. An seiner Rückseite setzt sich ein ausgedehntes Starkwindband vom Nordatlantik bis Europa durch. Mit dieser südwestlichen Höhenströmung wird in zunehmendem Maße mildere Luft nach Mitteleuropa geführt, so daß auch bis in Höhen von 1500 m die Temperaturen über unserem Gebiet von zur Zeit um -5°C auf Werte nahe 5°C ansteigen werden (vgl. abs. Topographie 850 mbar). Die in der Nacht noch über den Britischen Inseln befindlichen Tiefausläufer greifen am Montag mit Regen auf unseren Raum über. Dabei kann es vor allem im Mittelgebirgsraum anfangs zur Ausbildung von Glätte kommen, bevor die Temperaturen auch hier bis in die Kammlagen über 0°C steigen.

Sal.