

Täglicher Wetterbericht

des Meteorologischen Dienstes der Deutschen Demokratischen Republik

Herausgeber: Meteorologischer Dienst der DDR, Zentrale Wetterdienststelle

1500 Potsdam, Michendorfer Chaussee 23

Fernruf-Sammelnummer 3160, Telex-Nr. 015532

Nachdruck, auch auszugsweise, nur mit Quellenangabe gestattet.
Bezugspreis monatlich 4,- M (einschließlich Beilagen) EVP 0,15 M.

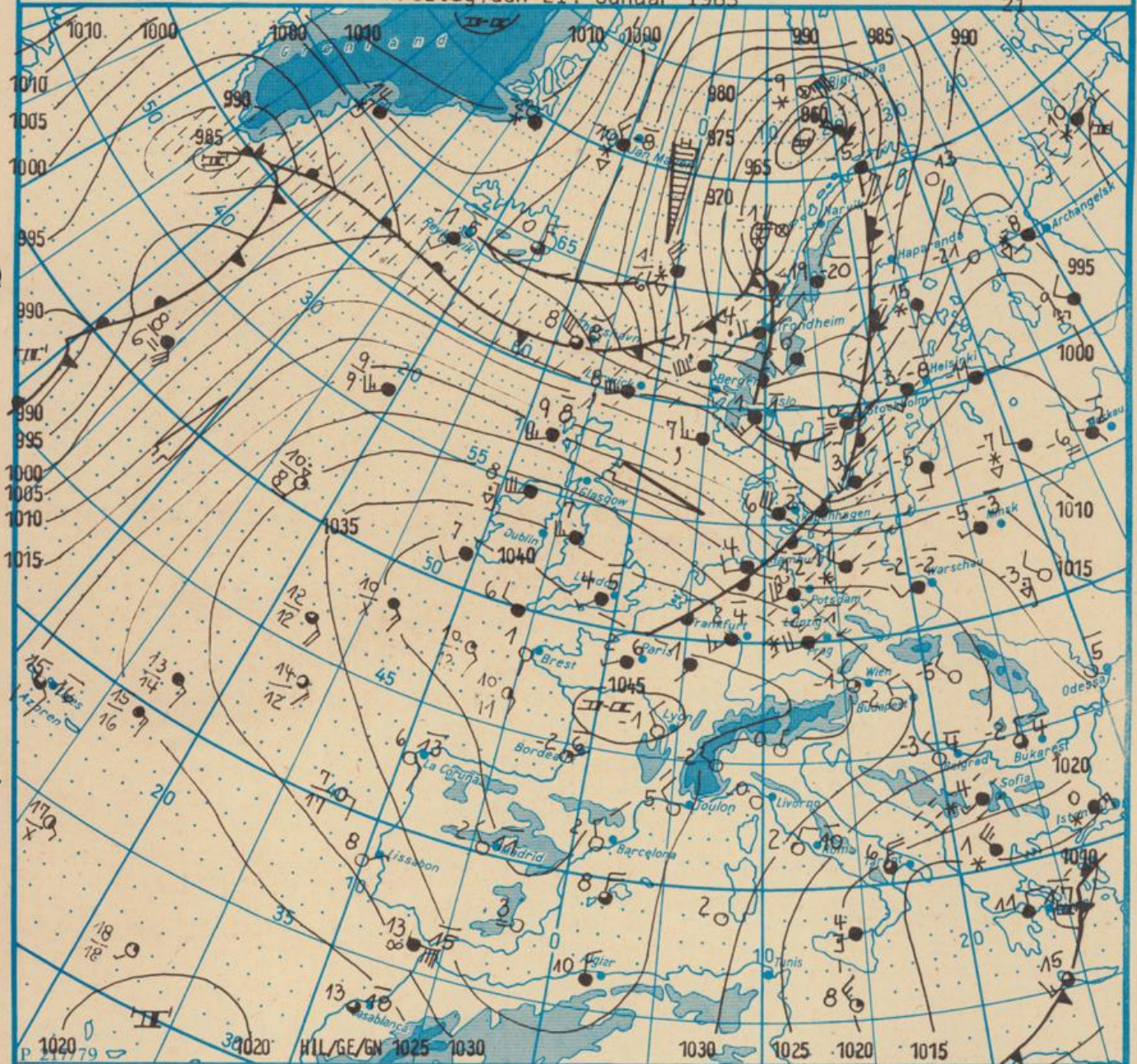
Index 30086

AN (EDV) 603500

Jahrgang 37

Freitag, den 21. Januar 1983

Nr. 21



Wetterlage

21. 01. 83, 01h

M 1 : 30 000 000

	Warmfront		Strömung in Warmluft		Dunst		Sprühregen		Graupelschauer		windstill		welkenlos
	Kaltfront		Strömung in Kaltluft		feuchter Dunst		Regen		Hagelschauer		umlaufender Wind		heiter
	Okklusion		Niederschlagsgebiet		Bodennebel		Schnee		Schneeschauer		Nordost 5 km/h		wolkig
	Konvergenzlinie		10°C Lufttemperatur		Nebel		Schneetreiben bzw. Sandsturm		Wetterleuchten		Ost 10 km/h		stark bewölkt
	Hochdruckgebiet		12°C Wassertemperatur		Nebel in der Umgebung		Schneetreiben aber nicht zum Beobachtungstermin z.B. *		Gewitter		Südost 30 km/h		bedeckt
	Hochdruckkeil		Tagesmaximum der Luft temperatur des Vortages								Südwest 100 km/h		Bedeckung nicht angebar
	Tiefdruckgebiet												
	Tiefausläufer												

Erscheint täglich, nur im Postbezug erhältlich

Ag 153/ I/16/61
Reklamationen sind an den
zuständigen Postzeitungs-
vertrieb zu richten.

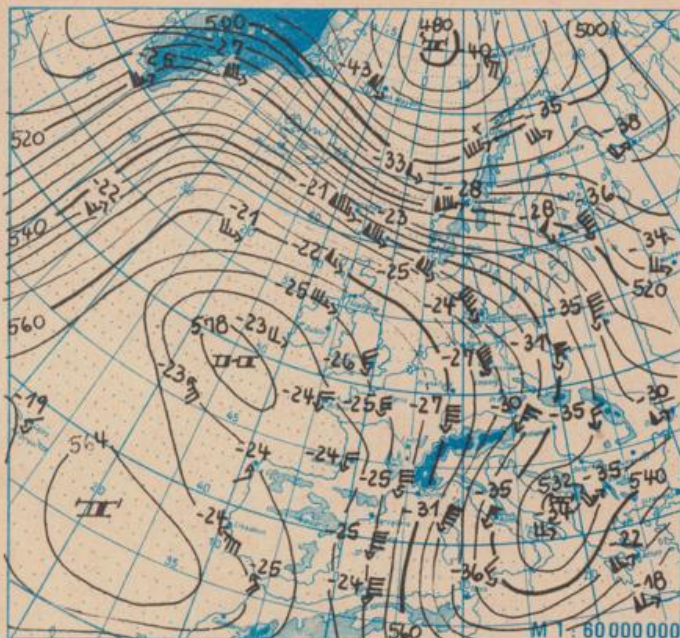
Station	Höhe über dem Meerspiegel	gestern										heute																	
		13h					19h					01h				07h													
		W	W	W	W	W	W	W	W	W	W	W	W	W	W	W	W	W	W	W	W								
Boltenhagen	15	W	7	•	•	2	6	WSW	11	15	•	•	2	2	W	12	16	•	•	5	2	W	11	17	•	•	6	3	
Warnemünde	4	W	8	•	•	3	5	WSW	7	•	•	2	1	WSW	9	18	•	•	4	2	W	12	22	•	•	5	1		
Arkona	42	WNW	9	15	•	•	2	6	WSW	14	20	•	•	3	2	WSW	19	23	•	•	4	1	WSW	20	24	•	•	5	2
Putbus	40	W	8	•	•	2	6	WSW	9	•	•	1	3	W	13	20	•	•	4	2	W	14	22	•	•	5	2		
Greifswald	2	WNW	5	•	•	3	6	WSW	6	•	•	1	4	W	7	15	•	•	3	2	W	9	15	•	•	5	2		
Boizenburg	45	W	3	•	•	0	4	W	7	•	•	1	3	W	7	•	•	2	1	W	8	•	•	•	•	4	2		
Schwerin	59	W	5	•	•	1	7	W	9	•	•	1	2	W	8	16	•	•	2	1	W	12	17	•	•	5	2		
Marnitz	81	W	3	•	•	-1	4	WSW	7	•	•	0	3	W	8	•	•	1	1	W	9	16	•	•	3	2			
Teterow	46	WNW	4	•	•	2	5	WSW	10	•	•	1	2	W	12	16	•	•	3	1	W	11	18	•	•	5	2		
Neubrandenburg	81	NW	6	•	•	1	3	WSW	9	•	•	-1	3	W	13	18	•	•	2	1	W	13	19	•	•	4	1		
Ueckermünde	1	WNW	5	•	•	2	6	SW	7	•	•	0	6	WSW	9	20	•	•	2	3	WSW	9	20	•	•	5	5		
Seehausen/Altmark	21	W	5	•	•	2	6	WSW	7	•	•	1	3	W	9	•	•	3	1	W	10	15	•	•	4	1			
Gardelegen	47	W	3	•	•	1	4	WSW	7	•	•	2	3	W	8	•	•	3	3	W	8	15	•	•	4	3			
Magdeburg	79	W	2	•	•	2	5	SW	2	•	•	1	3	SW	5	•	•	2	2	WSW	6	•	•	•	•	3	5		
Wernigerode	234	WNW	5	•	•	1	9	W	6	•	•	1	3	W	8	17	•	•	2	2	W	10	20	•	•	3	4		
Brocken	1142	N	4	•	•	-5	1	W	16	22	•	•	-7	0	W	18	26	•	•	-5	0	W	20	30	•	•	-4	0	
Neuruppin	38	WNW	4	•	•	1	4	SW	4	•	•	0	1	WSW	8	•	•	2	1	W	9	15	•	•	4	1			
Potsdam	81	WNW	5	•	•	2	5	W	7	•	•	-1	4	W	9	15	•	•	1	2	W	9	18	•	•	4	4		
Berlin-Alex	38	-	-	-	-	2	5	-	-	-	-	2	3	-	-	-	-	-	-	-	-	-	-	-	-	-	4	3	
Berlin-Schönefeld	47	NNW	6	•	•	2	5	W	6	•	•	-1	4	NW	8	•	•	1	1	W	10	15	•	•	4	2			
Angermünde	56	NW	6	•	•	2	4	W	6	•	•	-1	4	W	11	•	•	2	2	W	11	18	•	•	4	2			
Lindenberg	98	NNW	4	•	•	2	7	W	5	•	•	-1	5	W	9	•	•	0	1	W	8	17	•	•	3	2			
Frankfurt/Oder	48	NW	5	•	•	1	6	WSW	6	•	•	-1	5	WSW	10	15	•	•	1	2	W	7	15	•	•	3	3		
Hatzgerode	403	NW	4	•	•	0	8	WSW	4	•	•	-2	3	W	6	•	•	1	3	W	7	•	•	•	•	2	4		
Artern	164	W	4	•	•	2	6	SW	3	•	•	0	3	SW	6	•	•	1	2	WSW	7	•	•	•	•	3	4		
Wittenberg	105	NNW	5	•	•	2	6	WSW	3	•	•	1	4	SW	6	•	•	1	1	WSW	7	•	•	•	•	3	3		
Leipzig-Schkeuditz	131	W	6	•	•	1	5	WSW	8	•	•	1	2	WSW	10	•	•	1	1	WSW	10	•	•	•	•	2	2		
Oschatz	150	WNW	5	•	•	1	4	WSW	7	•	•	0	4	WSW	10	•	•	1	0	WSW	10	16	•	•	2	2			
Doberlug-Kirchhain	97	NW	6	•	•	1	5	WSW	5	•	•	0	4	WSW	8	•	•	1	1	WSW	8	•	•	•	•	2	2		
Cottbus	89	WNW	5	•	•	1	5	WSW	4	•	•	-1	3	WSW	6	•	•	1	0	WSW	8	17	•	•	2	1			
Leinefelde	356	W	4	•	•	-1	2	WSW	3	•	•	-1	3	WSW	5	•	•	0	1	W	6	•	•	•	•	1	3		
Erfurt-Bindersleben	315	NW	5	•	•	-1	3	NNW	5	•	•	-1	4	W	7	•	•	0	2	W	7	•	•	•	•	1	4		
Meiningen	450	NW	6	•	•	-1	6	W	5	•	•	-1	5	W	6	•	•	-1	3	W	7	•	•	•	•	-1	4		
Schmücke	937	NW	4	17	•	-5	1	W	6	•	•	-5	1	WSW	11	18	•	•	-4	0	W	10	19	•	•	-4	0		
Sonneberg-Neufang	626	NNW	6	•	•	-2	4	W	3	•	•	-3	1	W	6	•	•	-3	0	WSW	5	•	•	•	•	-2	0		
Gera-Leumnitz	311	NNW	5	•	•	1	4	W	3	•	•	-1	3	W	7	•	•	-1	0	W	7	•	•	•	•	1	2		
Plauen	386	N	8	•	•	-1	7	WSW	3	•	•	-1	5	WSW	6	•	•	-1	2	SW	4	•	•	•	•	0	2		
Karl-Marx-Stadt	418	NW	6	•	•	-2	3	W	6	•	•	-1	3	WSW	11	•	•	-2	1	WSW	9	15	•	•	•	•	-1	2	
Fichtelberg	1213	WNW	11	•	•	-1	0	WSW	9	16	•	•	-1	0	W	14	23	•	•	-1	0	W	15	26	•	•	-5	0	
Dresden-Klotzsche	222	NW	6	•	•	-1	2	WSW	3	•	•	-1	3	WSW	8	•	•	-1	1	WSW	8	•	•	•	•	•	1	1	
Gorlitz	237	NW	9	15	•	-2	4	W	3	•	•	-1	3	WSW	7	•	•	-1	1	W	9	16	•	•	•	•	2	2	
Zinnowald-Georgenfeld	877	NNW	9	16	•	-2	1	NW	5	16	•	•	-1	0	W	8	15	•	•	-5	1	NNW	11	20	•	•	-3	1	

KORREKTUR ZUM TWB NR. 20 VOM 20-01-83 : DAS MINIMUM DER LUFTTEMPERATUR 19h BIS 07h AN DER STATION MEININGEN LAUTET MINUS 3 °C!

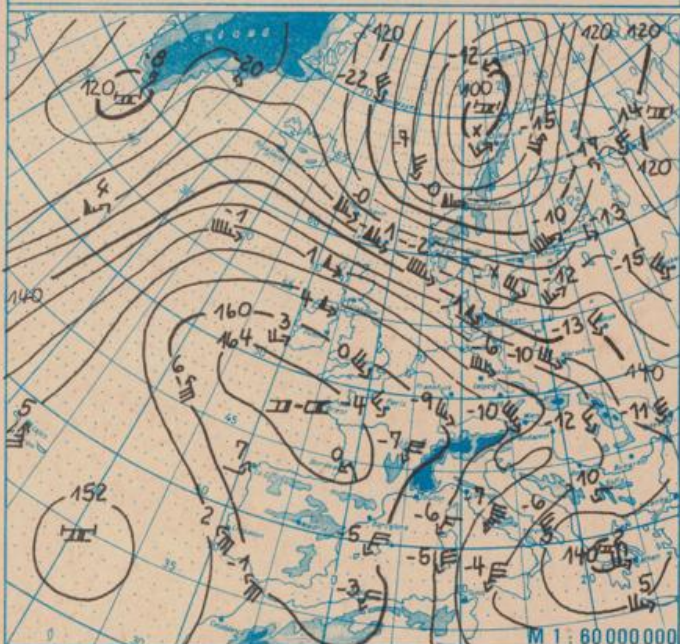
Meteorologische Daten aus dem Ausland

* Zeitangaben in Ortszeit

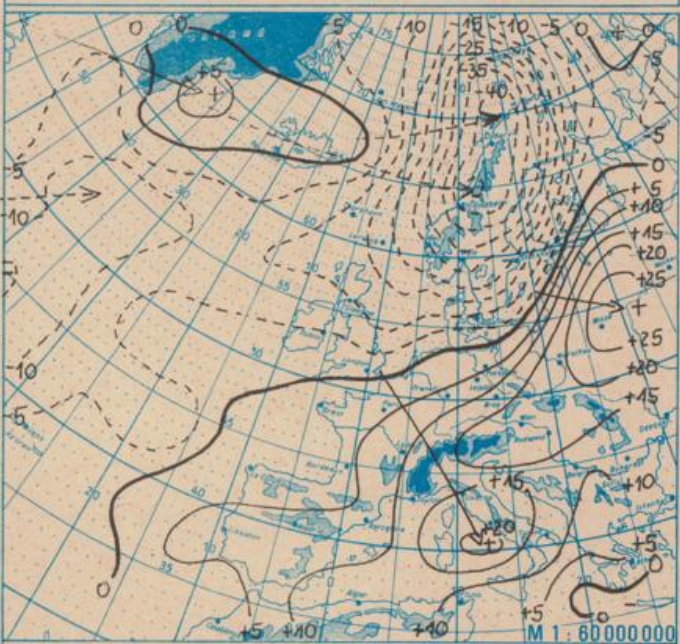
Station	Höhe über dem Meerspiegel	Wetter gestern 13h	Niederschlagshöhe gestern 07h bis 19h	Maximum der Lufttemperatur gestern 07h bis 19h	Niederschlagshöhe gestern 19h bis heute 07h	Minimum der Lufttemperatur gestern 19h bis heute 07h	Station	Höhe über dem Meerspiegel	Wetter gestern 13h	Niederschlagshöhe gestern 07h bis 19h	Maximum der Lufttemperatur gestern 07h bis 19h	Niederschlagshöhe gestern 19h bis heute 07h	Minimum der Lufttemperatur gestern 19h bis heute 07h	
Moskau	156	•••	08	-2	02	-6	Bukarest	94	•	•	4	•	-7	
Leningrad	4	•••	04	-3	00	-14	Constanta	31	•	•	5	•	0	
Kiew	179	•••	05	-1	00	-1	Sofia	595	•••	10	-1	1	-5	
Taschkent	428	•••	00	19	•	74	Varna	43	•••	01	4	00	0	
Irkutsk	485	•	•	•	•	•	Rom	2	•	•	10	•	0	
Warschau	106	•	•	-1	06	-15	Wien	183	•	•	2	•	-2	
Gdansk	149	•••	1	0	00	-6	Genf	430	•	•	3	•	-3	
Jelenia Gora	342	•••	•	-2	00	-11	München	530	•••	09	-0	02	-3	
Prag	380	•••	07	-1	02	-6	Köln	91	•	•	01	4	00	3
Cheb	474	•••	00	0	04	-3	Bremen	3	•	•	00	3	06	2
Brno	238	•	•	-1	00	-6	Paris	89	•	•	6	•	-1	
Poprad	718	•	01	-3	00	-6	Rotterdam	-4	•	•	6	•	5	
Budapest	139	•	•	1	•	•	London	24	•••	•	5	•	3	
Szeged	83	•	•	4	•	•	Oslo	204	•••	•	-1	•	-7	
Belgrad	96	•	•	4	•	•	Stockholm	15	•	1	-3	01	-2	



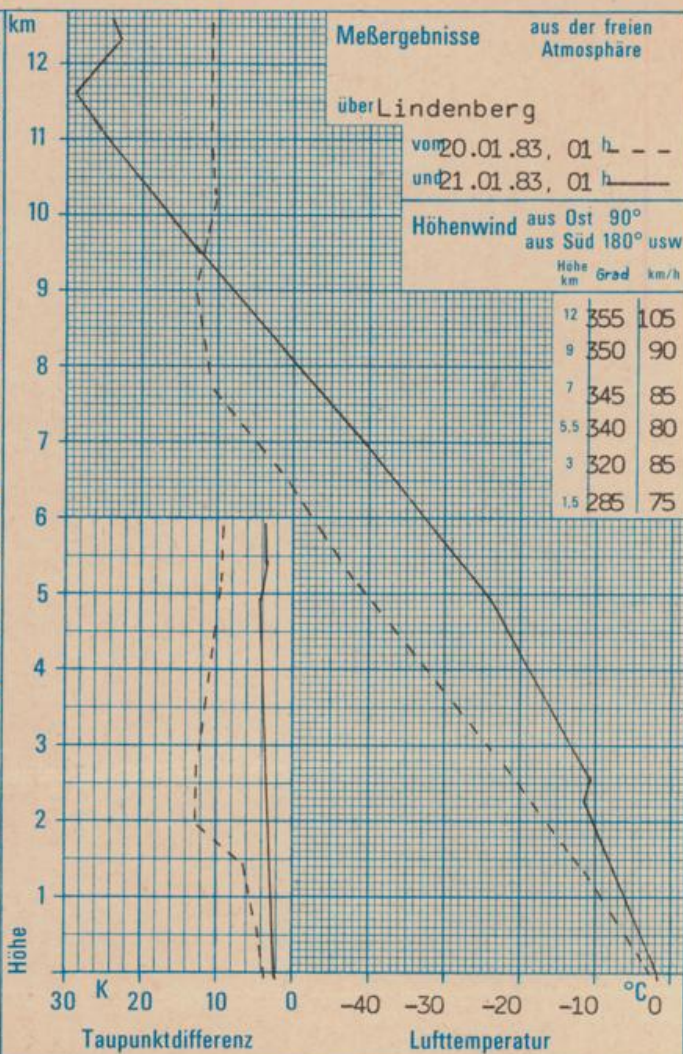
Absolute Topographie 500 mbar in geopotentiellen Dekameter 01h



Absolute Topographie 850 mbar in geopotentiellen Dekameter 01h



24 std. Luftdruckänderung seit Vortag 01h in mbar



WETTERLAGE UND WETTERENTWICKLUNG

Nachdem sich am Donnerstag im Einflußbereich des vom Ostatlantik ostwärts gewanderten Hochdruckgebietes vielfach ruhiges und sonniges Wetter einstellte, begann nachmittags und abends der Bewölkungsaufzug einer Warmfront. Die Niederschläge fielen anfangs als Schnee. Im Tiefland konnte sich nur vorübergehend eine dünne Schneedecke bilden, denn die Front des inzwischen zum Sturmtief gewordenen Tiefdruckgebietes über Skandinavien führte recht rasch milde Luft nach Mitteleuropa. Dabei stiegen die Temperaturen in der Nacht zum Freitag im Tiefland über den Gefrierpunkt an, und selbst in den Mittelgebirgen lagen sie am Freitagmorgen zum Teil schon über 0 °C. Zwischen dem schon genannten Tiefdruckgebiet über Skandinavien und dem ebenfalls kräftigen und umfangreichen Hochdruckgebiet mit Kern über Frankreich wird nun in breitem Strome weiterhin milde und feuchte Luft herangeführt, und nur bei nächtlichem Aufklaren können die Temperaturen stärker zurückgehen. Dik.