

Täglicher Wetterbericht

des Meteorologischen Dienstes der Deutschen Demokratischen Republik

Herausgeber: Meteorologischer Dienst der DDR, Zentrale Wetterdienststelle

1500 Potsdam, Michendorfer Chaussee 23

Fernruf-Sammelnummer 3160, Telex-Nr. 015532

Nachdruck, auch auszugsweise, nur mit Quellenangabe gestattet.

Bezugspreis monatlich 4,-M (einschließlich Beilagen) EVP 0.15 M.

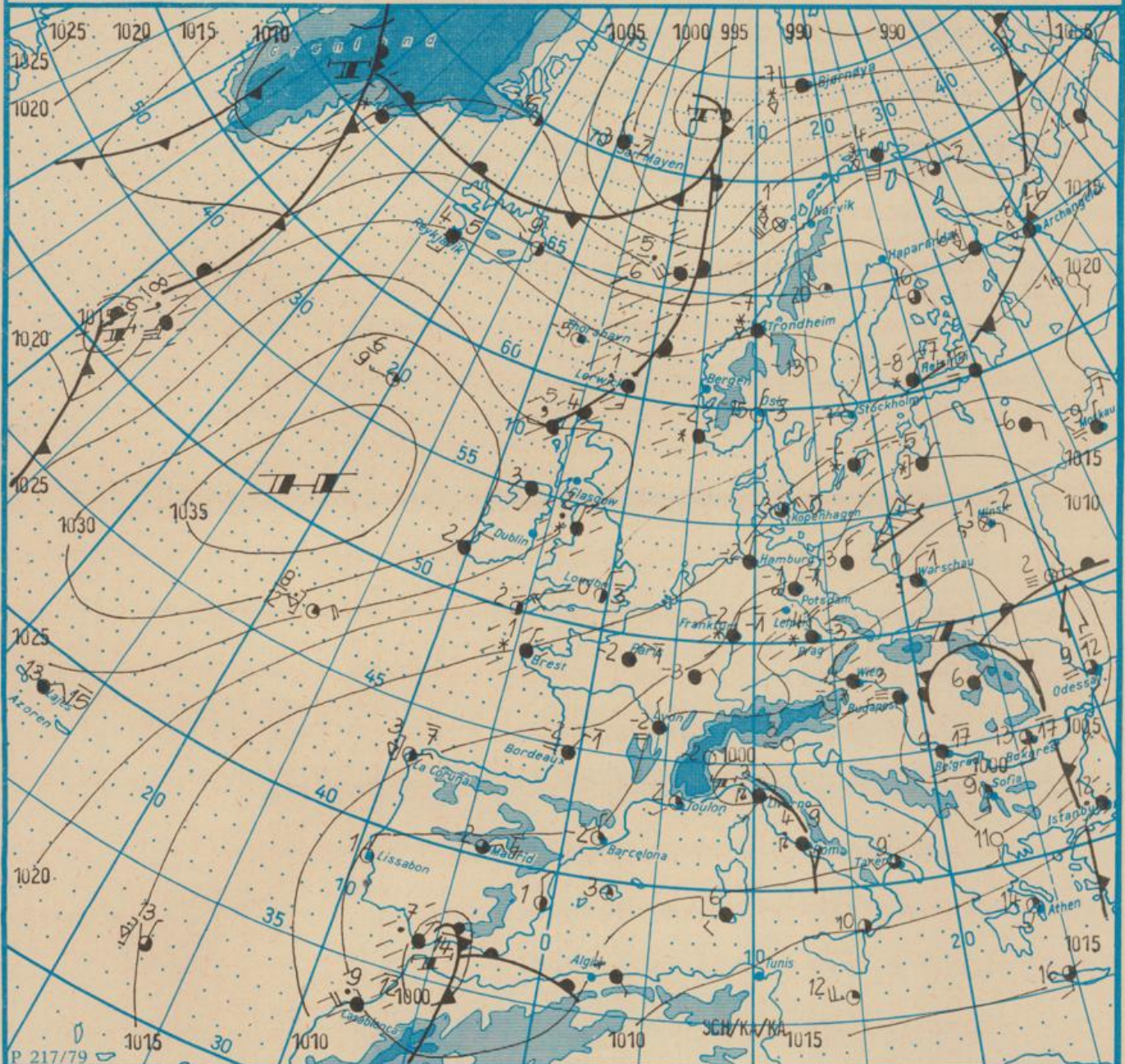
Index 30086

AN (EDV) 603500

Jahrgang 37

Sonnabend, den 12. Februar 1983

Nr. 43



Wetterlage

12. 02. 83, 01h

M 1 : 30 000 000

	Warmfront		Strömung in Warmluft		Dunst		Sprühregen		Graupelschauer		windstill		wolkenlos
	Kaltfront		Strömung in Kaltluft		feuchter Dunst		Regen		Hagelschauer		umlaufender Wind		heiter
	Okklusion		Niederschlagsgebiet		Bodennebel		Glatteis		Regenschauer		Nordost 5 km/h		wolkig
	Konvergenzlinie		10		Nebel		Schnee		Schneeschauer		Ost 10 km/h		stark bewölkt
	Hochdruckgebiet		12		Nebel in der Umgebung		Schneetreiben bzw. Sandsturm		Wetterleuchten		Südost 30 km/h		bedeckt
	Hochdruckkeil		20		Nebel während der letzten Stunden, Beobachtungstermin z.B. ●		Schneetreiben bzw. Sandsturm aber nicht zum Beobachtungstermin z.B. ●		Gewitter		Südwest 100 km/h		Bedeckung nicht angebar
	Zwischenhoch		10°C Lufttemperatur										
	Tiefdruckgebiet		12°C Wassertemperatur										
	Tiefausläufer		Tagesmaximum der Lufttemperatur des Vortages										

Erscheint täglich, nur im Postbezug erhältlich

Ag 153/ 1/16/61
Reklamationen sind an den zuständigen Postzeitungsvertrieb zu richten.

Station	Höhe über dem Meerespiegel	gestern										heute									
		13h					19h					01h					07h				
		Windrichtung und Windgeschwindigkeit	Windspitze ≥ 15 m/s 07h bis 13h	Wetter 13h Weiterverlauf 07h bis 13h	Lufttemperatur	Taupunktdifferenz	Windrichtung und Windgeschwindigkeit	Windspitze ≥ 15 m/s 13h bis 19h	Wetter 19h Weiterverlauf 13h bis 19h	Lufttemperatur	Taupunktdifferenz	Windrichtung und Windgeschwindigkeit	Windspitze ≥ 15 m/s 19h bis 01h	Wetter 01h Weiterverlauf 19h bis 01h	Lufttemperatur	Taupunktdifferenz	Windrichtung und Windgeschwindigkeit	Windspitze ≥ 15 m/s 01h bis 07h	Wetter 07h Weiterverlauf 01h bis 07h	Lufttemperatur	Taupunktdifferenz
Boltenhagen	15	NNE 2	•	* ☁	0	2	NNE 9	•	8 ☁	0	5	NE 10	•	8 ☁	1	4	NNE 11	•	•	-1	4
Warnemünde	4	NNE 8	•	* ☁	0	2	NE 9	•	8 ☁	1	3	NNE 9	•	8 ☁	0	4	NNE 10	•	* ☁	0	4
Arkona	42	NE 8	•	* ☁	1	3	NE 13	15	8 ☁	0	3	NNE 15	17	* ☁	-1	2	NNE 16	19	* ☁	-1	2
Putbus	40	NE 6	•	8 ☁	1	4	NE 7	•	-1	4	N 6	•	-1	3	NNE 9	15	-1	-1	3		
Greifswald	2	NE 4	•	8 ☁	1	3	NNE 8	•	-1	4	N 6	•	* ☁	-1	3	NNE 7	•	* ☁	-1	2	
Boizenburg	45	NNE 3	•	8 ☁	-1	5	NNE 4	•	-1	3	N 3	•	-1	3	N 4	•	* ☁	-3	3		
Schwerin	59	NNE 3	•	* ☁	-1	2	NNE 5	•	* ☁	-1	1	NE 5	•	8 ☁	-1	4	NNE 5	•	8 ☁	-2	3
Marnitz	81	NNE 4	•	* ☁	-2	2	N 4	•	-1	2	N 4	•	-2	2	NNE 4	•	-1	-1	2		
Teterow	46	NNE 2	•	* ☁	-1	1	NNE 4	•	8 ☁	-1	1	N 6	•	* ☁	-2	3	NNE 7	•	* ☁	-2	2
Neubrandenburg	81	NE 5	•	8 ☁	-1	0	NNE 5	•	8 ☁	-2	1	NNE 7	•	* ☁	-1	2	NNE 7	•	8 ☁	-2	2
Ueckermünde	1	NE 3	•	* ☁	0	2	-	-	-	-	-	-	-	-	-	-	-	-	-	-	-
Seehausen/Altmark	21	N 4	•	* ☁	-2	1	N 5	•	* ☁	-1	1	N 6	•	8 ☁	-1	2	NNE 7	•	* ☁	-1	2
Gardelegen	47	N 3	•	* ☁	-2	2	N 3	•	-1	2	N 2	•	-1	2	N 3	•	-1	-1	2		
Magdeburg	79	N 1	•	* ☁	-2	3	NNW 2	•	* ☁	-1	3	NNW 2	•	8 ☁	-2	3	NNW 3	•	* ☁	-2	3
Wernigerode	234	NNW 3	•	8 ☁	-4	1	N 3	•	-3	1	N 3	•	-3	2	N 4	•	-1	-4	2		
Brocken	1142	NNE 8	•	* ☁	-11	0	NNE 14	18	* ☁	-9	0	NE 14	21	* ☁	-9	0	NE 12	21	* ☁	-10	0
Neuruppin	38	NNE 4	•	8 ☁	-1	2	NNE 5	•	8 ☁	-1	2	N 4	•	8 ☁	-1	2	N 7	•	•	-1	3
Potsdam	81	NNE 3	•	* ☁	-2	3	NE 4	•	8 ☁	-1	3	NNE 5	•	8 ☁	-1	2	N 4	•	* ☁	-1	4
Berlin-Alex	38	-	-	* ☁	-1	3	-	-	-	0	2	-	-	-	-	-	-	-	-	-	-
Berlin-Schönefeld	47	NNE 3	•	* ☁	-2	1	NNE 4	•	8 ☁	-1	1	NE 5	•	8 ☁	-1	1	NE 6	•	* ☁	-1	2
Angermünde	56	NNE 3	•	* ☁	-1	1	NNE 7	•	8 ☁	-1	1	NNE 5	•	8 ☁	-1	2	NNE 5	•	•	-1	3
Lindenberg	98	N 2	•	☁	-3	1	NNE 2	•	☁	-2	1	NNE 3	•	8 ☁	-2	2	NNE 3	•	* ☁	-2	1
Frankfurt/Oder	48	NNW 2	•	-	-3	2	NNE 5	•	-1	2	NNE 7	•	-	3	N 4	•	-	-2	3		
Harzgerode	403	NNE 2	•	* ☁	-6	1	NNE 3	•	-4	1	NNE 4	•	-	4	N 4	•	-	-4	0		
Artern	164	NNE 7	•	8 ☁	-3	4	NE 5	•	-2	2	NNE 7	•	8 ☁	-2	2	NNE 8	•	* ☁	-2	2	
Wittenberg	105	N 3	•	8 ☁	-3	3	NNW 4	•	8 ☁	-2	2	NNW 6	•	8 ☁	-2	3	NNW 5	•	* ☁	-2	2
Leipzig-Schkeuditz	131	N 3	•	* ☁	-3	1	N 4	•	8 ☁	-3	1	N 7	•	8 ☁	-2	1	N 6	•	* ☁	-2	1
Oschatz	150	N 4	•	* ☁	-3	1	N 4	•	* ☁	-3	1	NNE 7	•	☁	-2	2	N 5	•	* ☁	-2	0
Doberlug-Kirchhain	97	N 2	•	8 ☁	-3	2	NNE 3	•	-1	1	NNE 10	•	-1	1	N 4	•	-1	-1	2		
Cottbus	69	N 2	•	* ☁	-3	0	N 2	•	* ☁	-2	0	NNE 4	•	* ☁	-1	2	N 3	•	* ☁	-2	2
Leinefelde	356	NNW 2	•	* ☁	-4	2	N 4	•	-4	2	N 3	•	-	3	NNW 4	•	* ☁	-4	3		
Erfurt-Bindersleben	315	NE 5	•	* ☁	-5	1	NE 6	•	8 ☁	-4	1	NE 6	•	☁	-3	1	NE 6	•	* ☁	-4	1
Meiningen	450	NE 5	•	8 ☁	-5	2	N 6	•	8 ☁	-5	2	N 7	•	* ☁	-4	1	N 6	•	* ☁	-4	2
Schmücke	937	ENE 7	•	* ☁	-8	0	ENE 8	•	* ☁	-9	0	E 7	•	* ☁	-7	0	ENE 8	•	* ☁	-8	0
Sonneberg-Neufang	626	NE 6	•	* ☁	-6	2	NNE 9	15	-	-6	1	NNE 7	•	-	-5	0	ENE 6	•	-	-5	1
Gera-Leumnitz	311	N 3	•	* ☁	-4	1	NNE 3	•	* ☁	-4	0	NNE 6	•	* ☁	-3	0	NNE 5	•	* ☁	-3	0
Plauen	386	NNE 3	•	8 ☁	-4	3	N 5	•	-4	3	N 7	•	-	3	2	NNE 7	•	* ☁	-4	2	
Karl-Marx-Stadt	418	N 4	•	* ☁	-4	3	N 5	•	* ☁	-5	0	NNE 7	•	☁	-4	0	NNE 7	•	* ☁	-5	0
Fichtelberg	1213	NNW 4	•	☁	-8	0	NW 7	•	☁	-10	0	NW 10	•	☁	-9	0	NNW 12	19	* ☁	-10	0
Dresden-Klotzsche	222	N 2	•	* ☁	-2	1	NNW 3	•	* ☁	-3	0	NNE 5	•	* ☁	-2	0	N 6	•	* ☁	-3	0
Görlitz	237	NNW 2	•	* ☁	-3	1	N 4	•	☁	-3	0	NNE 6	•	☁	-3	1	N 5	•	* ☁	-3	0
Zinnwald-Georgenfeld	877	NW 4	•	☁	-7	2	-	-	-	-8	2	-	-	-	-2	2	NNE 9	17	* ☁	-8	2

Meteorologische Daten aus dem Ausland

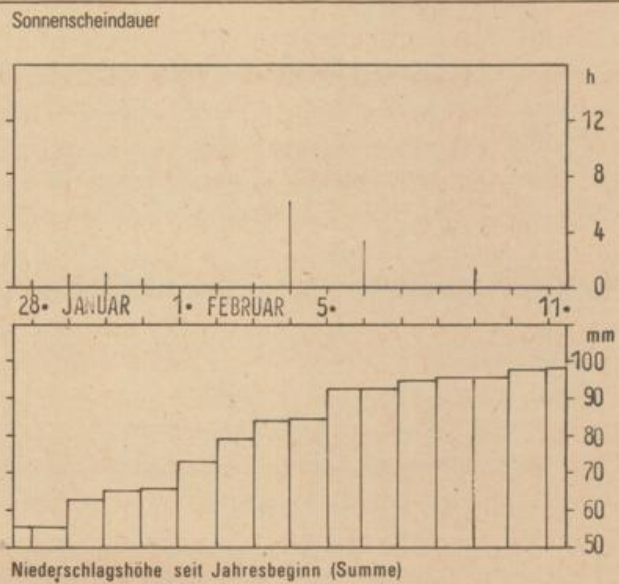
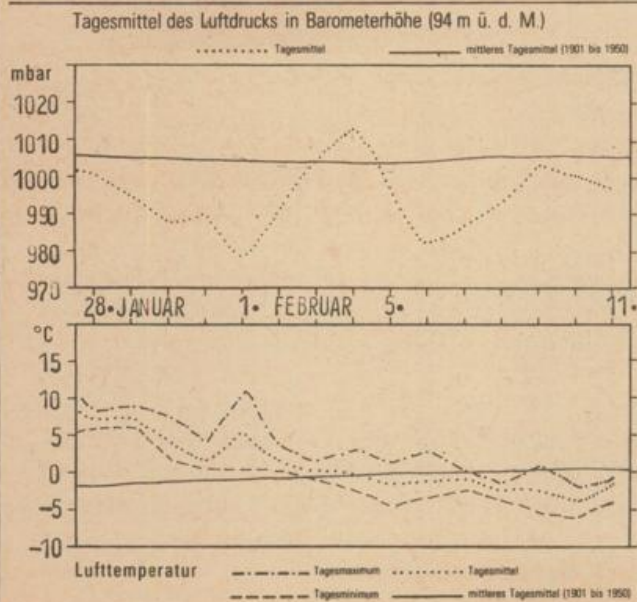
* Zeitangaben in Ortszeit

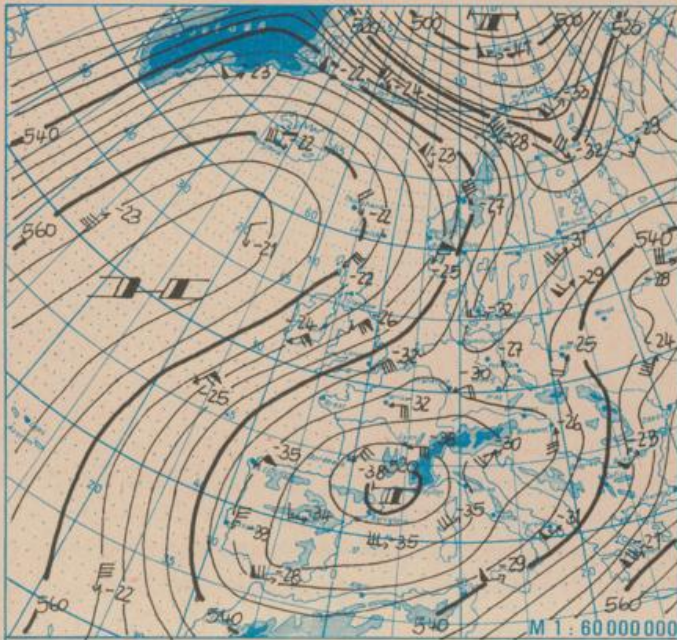
Station	Höhe über dem Meerespiegel	Wetter gestern 13h	Niederschlagshöhe gestern 07h bis 19h	Maximum der Lufttemperatur gestern 07h bis 19h	Niederschlagshöhe gestern 19h bis heute 07h	Minimum der Lufttemperatur gestern 19h bis heute 07h	Station	Höhe über dem Meerespiegel	Wetter gestern 13h	Niederschlagshöhe gestern 07h bis 19h	Maximum der Lufttemperatur gestern 07h bis 19h	Niederschlagshöhe gestern 19h bis heute 07h	Minimum der Lufttemperatur gestern 19h bis heute 07h
Moskau	156	☁	00	-7	•	-9	Bukarest	94	8 ☁	•	17	•	8
Leningrad	4	* ☁	00	-10	•	-15	Constanta	31	☁	•	19	•	11
Kiew	179	☁	07	3	00	2	Sofia	595	☁	01	18	2	6
Taschkent	428	☁	-	-	•	0	Varna	43	☁	•	18	•	12
Irkutsk	485	☁	-	-15	-	-29	Rom	2	☁	10	9	4	8
Warschau	106	☁	1	1	2	1	Wien	183	☁	09	-1	4	-
Gdansk	149	* ☁	2	-1	•	-2	Genf	430	☁	-	0	•	-2
Jelania Gora	342	* ☁	09	-3	8	-5	München	530	* ☁	1	-3	7	-5
Prag	380	* ☁	04	-3	3	-4	Köln	91	☁	00	-0	00	-2
Cheb	474	☁	00	-1	3	-6	Bremen	3	* ☁	02	-0	00	-4
Brno	238	☁	01	-0	4	-3	Paris	89	* ☁	01	-1	00	-2
Poprad	718	☁	4	3	10	-0	Rotterdam	-4	☁	00	1	00	-3
Budapest	139	☁	3	7	05	-0	London	24	☁	5	3	02	-0
Szeged	83	☁	2	15	•	1	Oslo	204	☁	•	-3	•	-18
Beograd	96	☁	2	17	•	2	Stockholm	15	* ☁	04	-2	•	-10

Station	gestern					gestern bis heute			heute
	Tagesmittel der Lufttemperatur	Abweichung des Tagesmittels der Lufttemperatur vom Normalwert	Maximum der Lufttemperatur 07h bis 19h	Sonnenscheindauer	Niederschlagshöhe 07h bis 19h	Niederschlagshöhe 07h bis 07h	Minimum der Lufttemperatur 19h bis 07h	Minimum der Lufttemperatur am Erdboden 19h bis 07h	Schneehöhe 07h
Boitenhagen	0,1	-	1	0,0	00	00	-1	-3	8
Warnemünde	-0,2	-0,4	1	0,0	09	1	-1	-2	13
Arkona	0,4	-	1	0,0	1	1	-2	-3	6
Putbus	-0,5	-	1	-	-	-	-1	-	-
Greifswald	-0,9	-	1	0,0	1	1	-1	-7	21
Boizenburg	-2,3	-	-1	0,0	1	1	-3	-3	8
Schwerin	-1,4	-1,1	-0	0,0	03	04	-2	-3	15
Marnitz	-2,6	-	1	-	02	02	-2	-3	-
Teterow	-2,3	-	-0	0,0	1	1	-2	-4	28
Neubrandenburg	-2,5	-1,7	-0	0,0	05	06	-3	-4	11
Ueckermünde	-	-	-	-	-	-	-	-	-
Seehausen/Altmark	-2,0	-	-1	0,0	02	02	-2	-3	9
Gardelegen	-2,1	-	-1	-	-	-	-2	-	-
Magdeburg	-2,4	-2,4	-1	0,0	03	03	-2	-6	6
Wernigerode	-4,4	-	-3	-	08	09	-4	-	-
Brocken	-10,3	-	-9	0,0	1	3	-10	-11	105
Neuruppin	-1,9	-	-0	0,0	00	00	-2	-4	6
Potsdam	-2,2	-1,5	-1	0,0	01	01	-2	-4	8
Berlin-Alex	-1,4	-	0	-	00	00	-0	-	-
Berlin-Schönefeld	-2,3	-	-0	-	01	01	-1	-2	5
Angermünde	-2,2	-	-1	0,0	00	00	-1	-2	9
Lindenberg	-2,8	-	-2	0,0	00	01	-2	-3	9
Frankfurt/Oder	-2,5	-	-1	-	0	0	-2	-2	-
Harzgerode	-5,2	-	-4	-	02	05	-4	-	-
Artern	-3,2	-	-2	0,0	02	02	-2	-3	9
Wittenberg	-2,6	-	-2	0,0	00	06	-2	-5	8
Leipzig-Schkeuditz	-3,0	-2,9	-3	0,0	03	05	-3	-3	7
Oschatz	-3,2	-	-3	0,0	05	05	-3	-4	12
Doberlug-Kirchhain	-2,6	-	-2	-	-	-	-2	-	-
Cottbus	-2,5	-2,2	-2	0,0	04	04	-2	-3	9
Leinefelde	-4,8	-	-4	-	00	00	-4	-5	16
Erfurt-Bindersleben	-5,0	-4,6	-4	0,0	08	08	-4	-4	7
Meiningen	-6,1	-	-5	0,0	02	04	-5	-6	16
Schmücke	-9,2	-	-8	0,0	09	1	-9	-9	21
Sonneberg-Neufang	-7,2	-	-6	-	00	01	-6	-	-
Gera-Leumnitz	-4,9	-	-3	0,0	1	1	-4	-4	15
Plauen	-5,0	-	-3	-	02	1	-4	-	10
Karl-Marx-Stadt	-5,4	-4,1	-4	0,0	08	1	-5	-5	14
Fichtelberg	-10,3	-4,9	-8	0,0	05	6	-10	-11	85
Dresden-Klotzsche	-3,3	-	-2	0,0	09	1	-3	-3	9
Görlitz	-3,2	-2,0	-3	0,0	01	3	-3	-3	12
Zinnwald-Georgenfeld	-8,0	-	-7	0,0	00	2	-8	-8	29

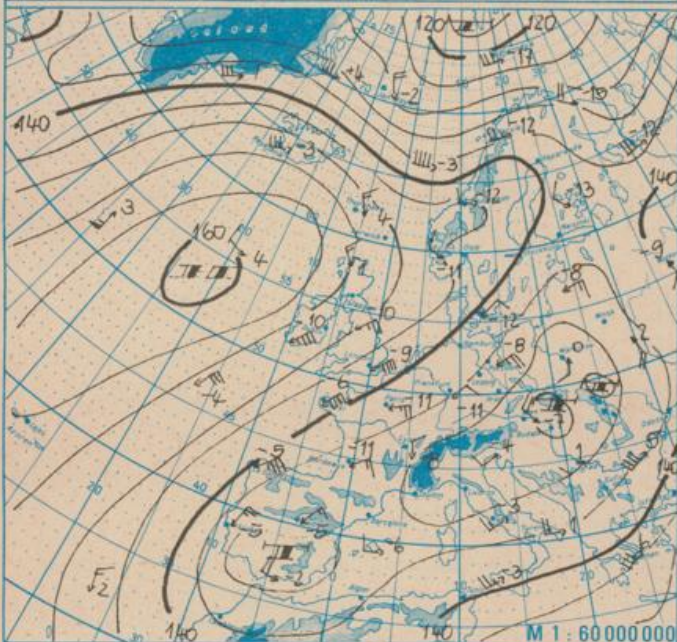
Klimadaten von Potsdam für den 12. 02. 83				
	Jahr	Wert		
höchstes Tagesmaximum der Lufttemperatur seit 1893	1925	15,8		
tiefstes Tagesminimum der Lufttemperatur seit 1893	1929	-23,1		
mittleres Tagesmaximum der Lufttemperatur (1901 bis 1950)		2,3		
mittleres Tagesminimum der Lufttemperatur (1901 bis 1950)		-3,1		
Weitere Beobachtungswerte von Potsdam von gestern				
Tagesmittel der relativen Luftfeuchte		83		
Anzahl der Stunden mit einer relativen Luftfeuchte unter 70%		0		
niedrigster Stundenwert der relativen Luftfeuchte		79		
Anzahl der Stunden mit Niederschlag		10		
Tagessumme der Globalstrahlung gestern				
Potsdam		158		
Wahnsdorf bei Dresden		247		
Luftdruck auf Meereshöhe reduziert				
Termin	Warnemünde	Potsdam	Dresden-K.	Erfurt-B.
gestern 13h	1011,8	1009,9	1008,8	1010,3
gestern 19h	1012,4	1008,9	1007,7	1009,5
heute 01h	1013,2	1009,1	1006,1	1009,1
heute 07h	1012,5	1009,1	1006,7	1010,0
Temperaturen im Erdboden heute 07h				
	Schwerin	Potsdam	Magdeburg	Erfurt-B
5cm	0,0	-0,1	0,1	-0,8
10cm	0,2	0,1	0,8	0,0
20cm	1,2	0,6	1,1	0,5
50cm	2,3	1,5	2,7	1,6
100cm	3,8	3,5	4,8	4,2
Astronomisch mögliche Sonnenscheindauer (Tageslänge zwischen Sonnenauf- und -untergang)				
54°N	52°30'N	51°N		
9,6	9,7	9,8		
Hinweise: Alle aktuellen Werte sind vorläufige Zeitangaben in MEZ (Mitteleuropäischer Zeit) C (Calme)-Windstille, U-schwache, umlaufende Winde Niederschlagshöhe: -- kein Niederschlag, 00-weniger als 0,05mm 01-0,1mm, 02-0,2mm usw. 1-1,0 bis 1,9mm, 2-2,0 bis 2,9mm usw. Schneehöhe: -- kein Schnee, 1-1cm, 2-2cm usw. --Schneedecke durchbrochen, +++Schneeflecken Einheiten: Niederschlagshöhe mm, Schneehöhe cm, Lufttemperatur °C, Wassertemperatur °C, Sonnenscheindauer h, Windgeschwindigkeit m/s, Luftdruck mbar, Taupunktdifferenz X, Relative Luftfeuchte %, Globalstrahlung J/cm ² , Höhe über dem Meeresspiegel m				

Verlauf von Luftdruck, Lufttemperatur, Sonnenscheindauer und Niederschlagshöhe in Potsdam in den letzten 15 Tagen

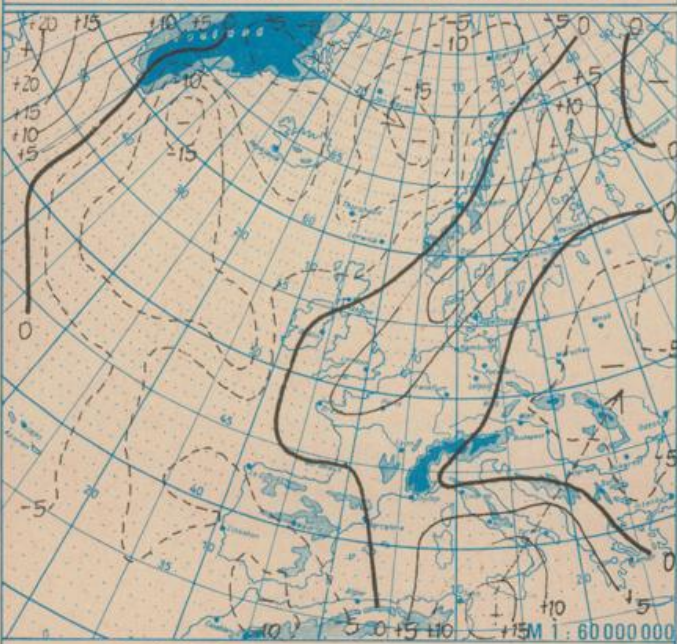




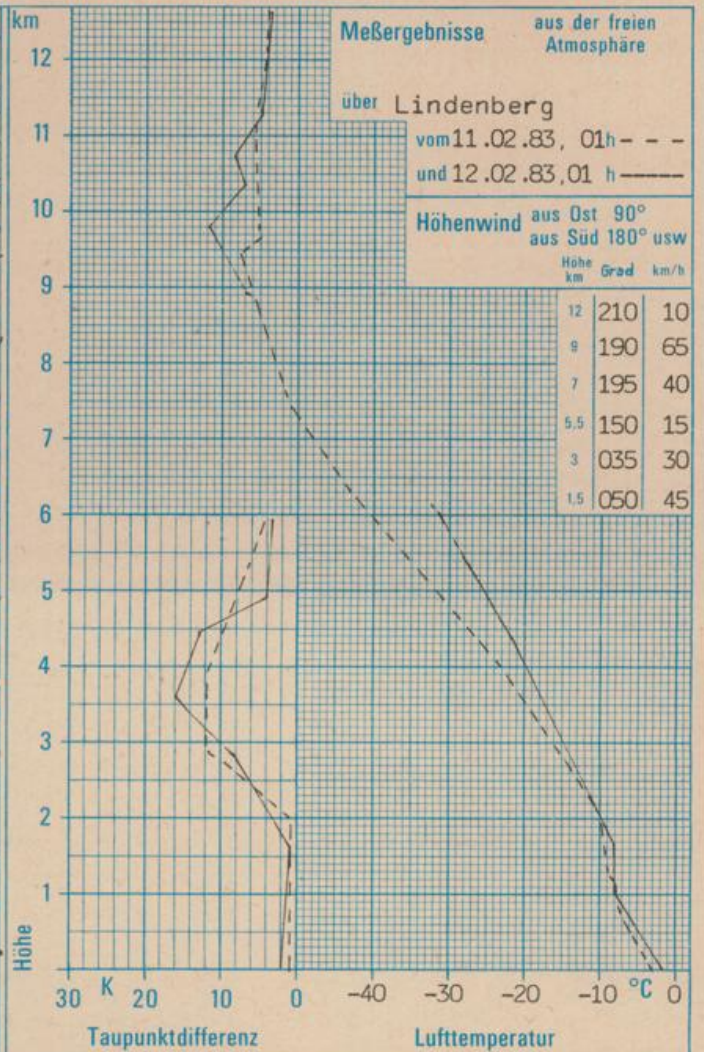
Absolute Topographie 500 mbar in geopotentiellen Dekameter 01h



Absolute Topographie 850 mbar in geopotentiellen Dekameter 01h



24 std. Luftdruckänderung seit Vortag 01h in mbar



WETTERLAGE UND WETTERENTWICKLUNG

Die vom Atlantik über Skandinavien hinweg nach Osten gerichtete Hochdruckzone ändert ihre Lage nur wenig. Die nördlich dieser Hochdruckzone liegenden atlantischen Frontensysteme lenken sehr milde Luft nach Osten. Diese Luft wird aber für unser Gebiet nicht wetterbestimmend werden.

Das mit seinem Schwerpunkt über Ungarn liegende Tiefdruckgebiet zieht weiter nordostwärts. Es wird mit seinem Niederschlagsgebiet aber nur die östlichen Teile der DDR vorübergehend streifen. Weitere Tiefdruckgebiete, die aus dem Mittelmeerraum nach Nordosten ziehen, lenken sehr milde Luft über Südosteuropa hinweg nach Norden. Im Grenzbereich zwischen dieser Luft und der über unserem Gebiet liegenden kälteren Luft wird es zu weiteren Niederschlägen kommen, die in Mittel- und Westeuropa meist als Schnee fallen. In Südosteuropa fallen die Niederschläge bei Temperaturen über 10 °C als Regen. Auch im westlichen Teil der UdSSR ist zumindest vorübergehend mit einer Milderung, gebietsweise auch mit Tauwetter zu rechnen.

Srd.