

Täglicher Wetterbericht

des Meteorologischen Dienstes der Deutschen Demokratischen Republik

Herausgeber: Meteorologischer Dienst der DDR, Zentrale Wetterdienststelle

1500 Potsdam, Michendorfer Chaussee 23

Fernruf-Sammelnummer 3160, Telex-Nr. 015532

Nachdruck, auch auszugsweise, nur mit Quellenangabe gestattet.
Bezugspreis monatlich 4,-M (einschließlich Beilagen) EVP 0,15 M.

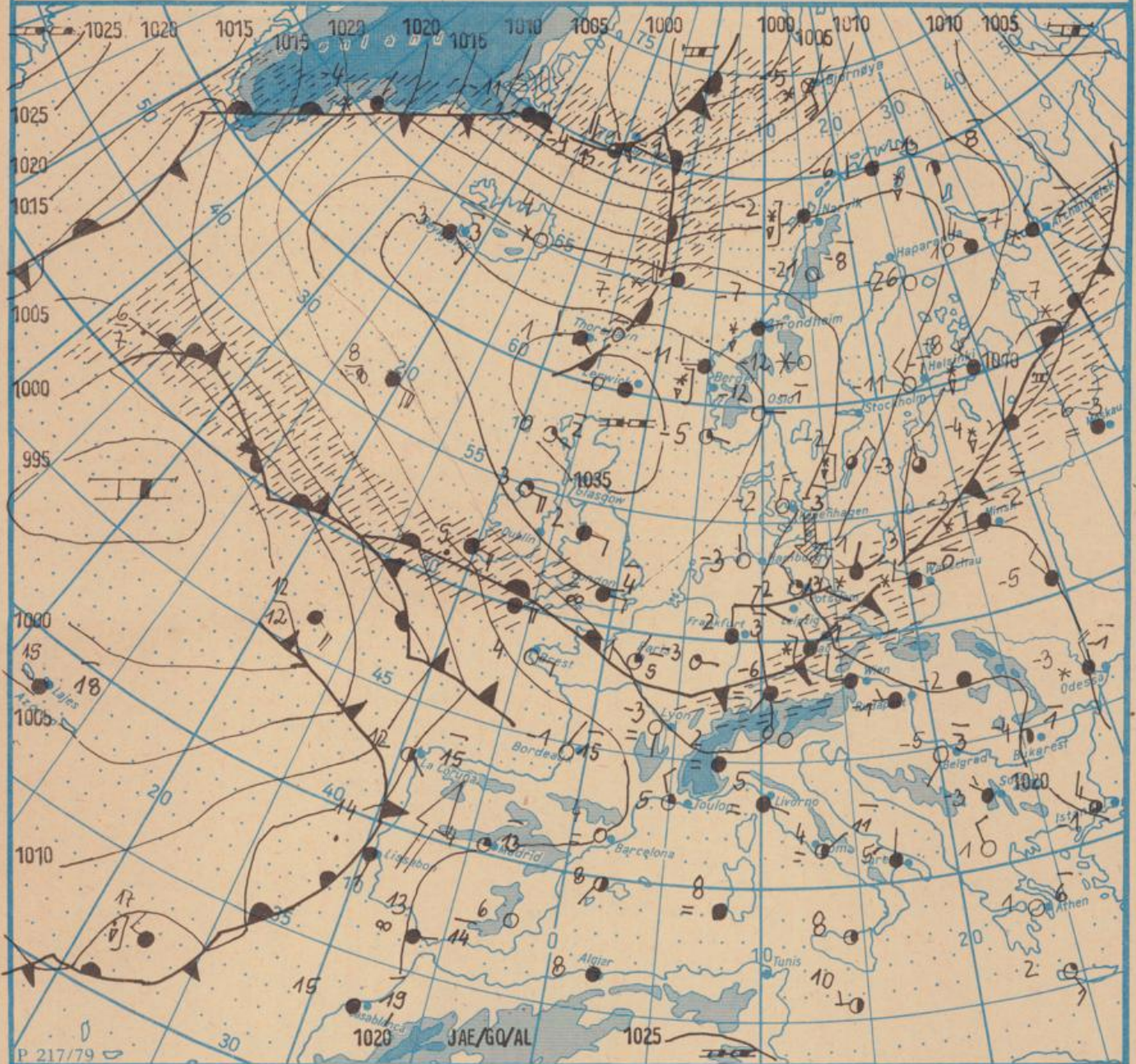
Index 30086

AN (EDV) 603500

Jahrgang 37

Montag, den 21. Februar 1983

Nr.52



Wetterlage

21. 02. 83, 01h

M 1 : 30 000 000

	Warmfront		Strömung in Warmluft		Dunst		Sprühregen		Grügelschauer		windstill		wolkenlos
	Kaltfront		Strömung in Kaltluft		feuchter Dunst		Regen		Hagelschauer		umlaufender Wind		leicht
	Okklusion		Niederschlagsgebiet		Bodennebel		Schnee		Regenschauer		Nordost 5 km/h		wolkig
	Konvergenzlinie		10°C Lufttemperatur		Nebel		Schneeflocken		Schneeschauer		Ost 10 km/h		stark bewölkt
	Hochdruckgebiet		12°C Wassertemperatur		Nebel in der Umgebung		Schneetreiben bzw. Sandsturm		Wetterleuchten		Südost 30 km/h		bedeckt
	Hochdruckkeil		Tagesmaximum der Lufttemperatur des Vortages		Nebel in der Umgebung		Sandsturm		Wetterleuchten		Südwest 100 km/h		bedeckt nicht angebar
	Zwischenhoch								Gewitter				
	Tiefdruckgebiet												
	Tiefdruckläufer												

Erscheint täglich, nur im Postbezug erhältlich

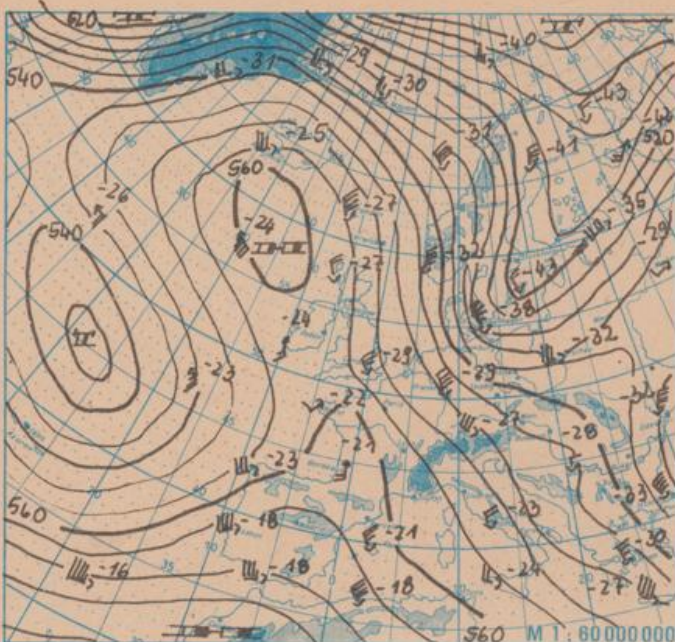
Ag 153/ I/16/61
Reklamationen sind an den zuständigen Postzeitungsvertrieb zu richten.

Station	Höhe über dem Meeresspiegel	gestern										heute							
		13h					19h					01h				07h			
		Wichtung und Windgeschwindigkeit	Windspitze ≥ 15 m/s 07h bis 13h	Wetter 13h Wetterverlauf 07h bis 13h	Lufttemperatur	Taupunktdifferenz	Wichtung und Windgeschwindigkeit	Windspitze ≥ 15 m/s 13h bis 19h	Wetter 19h Wetterverlauf 13h bis 19h	Lufttemperatur	Taupunktdifferenz	Wichtung und Windgeschwindigkeit	Windspitze ≥ 15 m/s 19h bis 01h	Wetter 01h Wetterverlauf 19h bis 01h	Lufttemperatur	Taupunktdifferenz	Wichtung und Windgeschwindigkeit	Windspitze ≥ 15 m/s 01h bis 07h	Wetter 07h Wetterverlauf 01h bis 07h
Boltenhagen	15	WNW 6	•	•	2 4	NNW 8	•	•	1 4	N 10	•	•	0 5	NNE 10	•	•	-1	7	
Warnemünde	4	WNW 5	•	•	2 3	NNW 10	•	•	1 5	NNE 11	•	•	0 5	N 9	•	•	-1	6	
Arkona	42	WNW 1	•	•	1 2	NNW 8	•	•	0 4	NNE 13	17	•	0 5	N 11	17	•	•	-2	6
Putbus	40	NW 2	•	•	2 2	NNW 5	•	•	1 2	N 8	•	•	1 3	N 6	•	•	-3	4	
Greifswald	2	WNW 2	•	•	2 3	N 5	•	•	1 3	NNE 7	•	•	1 4	NNW 4	•	•	-4	6	
Boizenburg	45	WNW 5	•	•	2 7	NNW 4	•	•	1 3	N 4	•	•	1 3	N 3	•	•	-5	3	
Schwerin	59	NW 5	•	•	2 6	N 6	•	•	1 3	N 3	•	•	1 4	N 4	•	•	-4	4	
Marnitz	81	NW 6	•	•	2 4	NNW 7	•	•	0 2	NNW 4	•	•	1 3	N 4	•	•	-6	3	
Teterow	46	WNW 5	•	•	2 4	N 7	•	•	0 3	N 4	•	•	1 3	N 4	•	•	-5	5	
Neubrandenburg	81	NW 6	•	•	1 2	NNW 4	•	•	0 1	N 5	•	•	1 3	N 5	•	•	-4	4	
Ueckermünde	1	NW 3	•	•	1 3	W 2	•	•	1 3	NW 5	•	•	1 3	N 9	•	•	-1	8	
Seehausen/Altmark	21	NW 6	•	•	3 4	NW 7	•	•	1 2	NNW 5	•	•	1 2	WNW 5	•	•	-5	1	
Gardelegen	47	NW 5	•	•	3 5	NNW 5	•	•	1 5	NNW 4	•	•	1 4	NNW 2	•	•	-4	3	
Magdeburg	79	C	•	•	3 4	W 4	•	•	1 4	WNW 3	•	•	1 3	NW 1	•	•	-4	3	
Wernigerode	234	WNW 2	•	•	1 1	WNW 7	•	•	0 3	WNW 4	•	•	1 3	NW 5	•	•	-4	1	
Brocken	1142	NNW 4	•	•	-4 0	NNW 13	23	•	-7 0	N 10	18	•	0 1	N 6	•	•	-10	0	
Neuruppin	38	NW 4	•	•	3 3	WNW 3	•	•	1 3	NW 5	•	•	1 3	NNW 3	•	•	-4	2	
Potsdam	81	WNW 6	•	•	2 3	W 4	•	•	1 4	NW 5	•	•	1 3	NNW 5	•	•	-4	3	
Berlin-Alex.	38	-	-	-	3 3	-	-	•	2 6	-	-	-	1 4	-	-	-	-2	4	
Berlin-Schönefeld	47	W 4	•	•	1 2	WNW 3	•	•	1 3	NNW 4	•	•	1 4	N 7	•	•	-2	2	
Angermünde	56	W 3	•	•	1 1	WNW 1	•	•	1 3	NNW 5	•	•	1 2	N 6	•	•	-4	2	
Lindenberg	98	W 2	•	•	1 1	NNW 1	•	•	1 3	WNW 3	•	•	1 2	N 2	•	•	-3	2	
Frankfurt/Oder	48	WSW 4	•	•	0 3	NW 3	•	•	1 4	NNW 7	•	•	1 2	NNW 7	•	•	-3	3	
Harzgerode	403	NW 3	•	•	0 1	NNW 5	•	•	-1 2	NNW 3	•	•	1 3	N 5	•	•	-5	1	
Artern	184	WNW 5	•	•	1 2	WNW 5	•	•	1 3	NNW 5	•	•	1 4	N 4	•	•	-5	3	
Wittenberg	105	WSW 3	•	•	2 2	W 3	•	•	2 3	NW 6	•	•	1 3	NW 5	•	•	-3	3	
Leipzig-Schkeuditz	131	WNW 5	•	•	1 1	WNW 7	•	•	1 2	NW 6	•	•	1 2	NW 6	•	•	-4	1	
Oschatz	150	W 6	•	•	1 2	W 6	•	•	1 2	WNW 7	•	•	1 3	NW 8	•	•	-3	3	
Doberlug-Kirchhain	97	W 3	•	•	1 2	W 4	•	•	1 2	NW 10	•	•	1 3	NNW 7	•	•	-3	2	
Cottbus	89	WSW 2	•	•	1 1	W 2	•	•	1 2	N 3	•	•	0 0	NW 3	•	•	-3	1	
Leinefelde	356	WSW 3	•	•	-0 1	W 4	•	•	-0 2	WNW 3	•	•	1 2	NW 3	•	•	-6	1	
Erfurt-Binderleben	315	NW 5	•	•	0 1	NNW 4	•	•	1 1	NNW 5	•	•	1 3	N 3	•	•	-7	2	
Meiningen	450	WNW 3	•	•	-1 2	NW 3	•	•	-1 1	N 5	•	•	1 4	NNW 4	•	•	-6	2	
Schmucke	937	W 2	•	•	-4 0	NNW 2	•	•	-4 0	NNW 2	•	•	1 5	N 5	•	•	-8	1	
Sonneberg-Neufang	626	C	•	•	-4 0	W 1	•	•	-3 0	N 5	•	•	1 3	N 5	•	•	-6	3	
Gera-Leumnitz	311	WNW 4	•	•	0 1	WNW 4	•	•	0 1	NNW 5	•	•	1 4	N 5	•	•	-5	3	
Plauen	386	W 3	•	•	1 3	WNW 4	•	•	0 3	NNW 5	•	•	1 4	NNW 5	•	•	-4	4	
Karl-Marx-Stadt	418	W 5	•	•	-1 1	W 5	•	•	-1 1	NW 8	•	•	1 3	NNW 7	•	•	-5	2	
Fichtelberg	1213	W 7	•	•	-5 0	W 9	•	•	-6 0	NW 12	16	•	0 0	NNW 13	19	•	•	-11	0
Dresden-Klotzsche	222	W 2	•	•	-1 1	W 4	•	•	1 1	WNW 6	•	•	0 1	NW 6	•	•	-3	1	
Görlitz	237	SW 3	•	•	-1 2	WNW 4	•	•	0 1	W 5	•	•	1 1	NW 8	16	•	•	-3	2
Zinnwald-Georgenfeld	877	W 4	•	•	-4 1	-	-	•	-4 0	-	-	-	1 1	NW 8	•	•	-8	1	

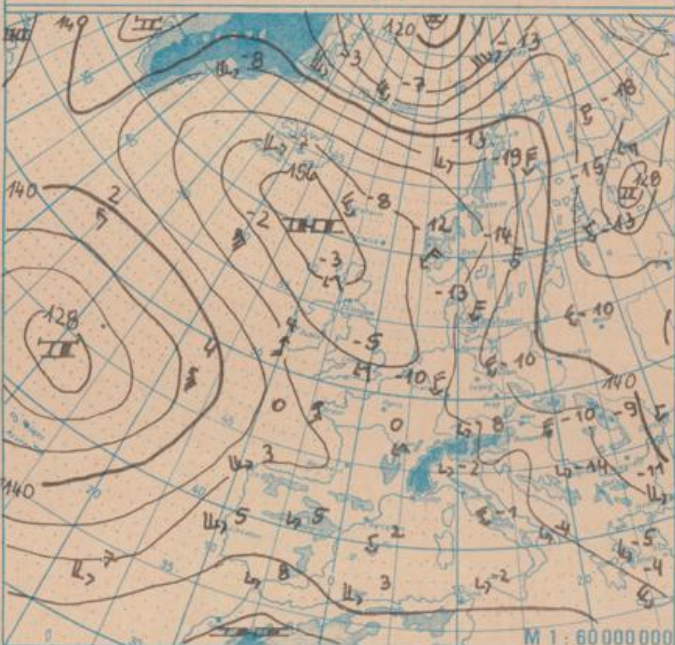
Meteorologische Daten aus dem Ausland

* Zeitangaben in Ortszeit

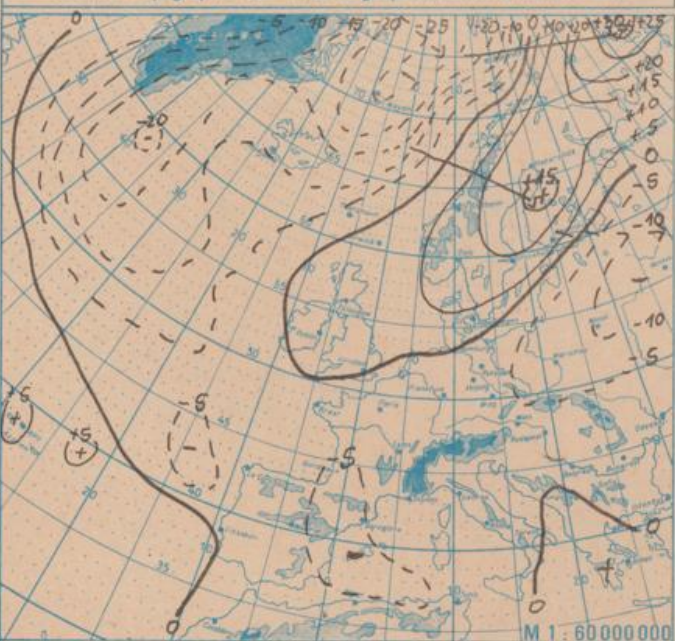
Station	Höhe über dem Meeresspiegel	Wetter gestern 13h	Niederschlagshöhe gestern 07h bis 19h	Maximum der Lufttemperatur gestern 07h bis 19h	Niederschlagshöhe gestern 19h bis heute 07h	Minimum der Lufttemperatur gestern 19h bis heute 07h	Station	Höhe über dem Meeresspiegel	Wetter gestern 13h	Niederschlagshöhe gestern 07h bis 19h	Maximum der Lufttemperatur gestern 07h bis 19h	Niederschlagshöhe gestern 19h bis heute 07h	Minimum der Lufttemperatur gestern 19h bis heute 07h
Moskau	156	•	•	-3	00	-7	Bukarest	94	•	•	1	•	-6
Leningrad	4	•	06	0	08	-12	Constanta	31	•	02	3	02	-3
Kiew	179	•	09	-3	00	-7	Sofia	595	•	•	3	•	-5
Taschkent	428	•	-	17	-	-	Varna	43	•	00	0	•	-3
Irkutsk	485	•	-	-8	-	-16	Rom	2	•	2	11	•	1
Warschau	106	•	00	-0	04	-4	Wien	183	•	1	1	00	-1
Gdansk	149	•	00	2	02	-2	Genf	430	•	•	3	•	-5
Jelenia Gora	342	•	03	0	3	-4	München	530	•	•	1	08	-8
Prag	380	•	02	1	06	-5	Köln	91	•	00	3	00	-5
Cheb	474	•	00	0	01	-5	Bremen	3	•	1	4	•	-3
Brno	238	•	01	1	03	-2	Paris	89	•	•	5	•	-1
Poprad	718	•	00	1	00	-7	Rotterdam	-4	•	•	4	•	1
Budapest	139	•	00	4	-	-3	London	24	•	•	4	•	1
Szeged	83	•	•	4	•	-4	Oslo	204	•	•	-1	•	-15
Belgrad	96	•	•	3	•	-5	Stockholm	15	•	•	0	•	-11



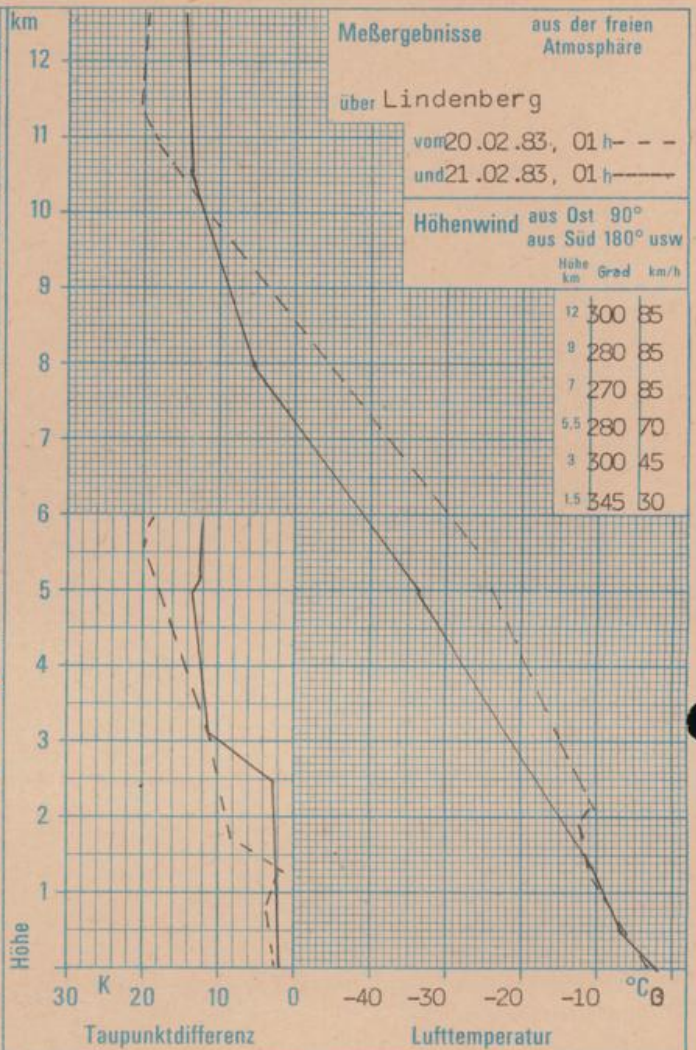
Absolute Topographie 500 mbar in geopotentiellen Dekameter 01h



Absolute Topographie 850 mbar in geopotentiellen Dekameter 01h



24 std. Luftdruckänderung seit Vortag 01h in mbar



WETTERLAGE UND WETTERENTWICKLUNG

Die heutige Wetterkarte zeigt ein Hochdruckgebiet über Schottland. In der Nacht zum Montag erreichte arktische Polarluft Mitteleuropa. Sie bewirkte über unserem Raum einen Temperaturrückgang. So lagen in den Frühstunden die Temperaturen in der absoluten Topographie 850 mbar unter minus 10 °C. Luftdruckanstieg über Mittel- und Osteuropa führt zur weiteren Südostverlagerung des eingangs erwähnten Hochdruckgebietes. Zugleich verlagert sich die über dem Nordmeer liegende Warmfront nach Osten. Sie überquert Skandinavien. Der Norden unseres Gebietes kann an den nächsten Tagen wieder von feuchteren Luftmassen beeinflusst werden. Hier kommt es bei zum Teil neblig-trübem Wetter zu gelegentlichem Niederschlag. Im übrigen Gebiet wird zunächst noch die eingeflossene Kaltluft wetterbestimmend sein. So setzt sich bei anhaltendem Hochdruckeinfluß das winterliche Wetter mit nur geringer Niederschlagsneigung fort.

Hil.