

Täglicher Wetterbericht

des Meteorologischen Dienstes der Deutschen Demokratischen Republik

Herausgeber: Meteorologischer Dienst der DDR, Zentrale Wetterdienststelle

1500 Potsdam, Michendorfer Chaussee 23

Fernruf-Sammelnummer 3160, Telex-Nr. 015532

Nachdruck, auch auszugsweise, nur mit Quellenangabe gestattet.
Bezugspreis monatlich 4,- M (einschließlich Beilagen) EVP 0,15 M.

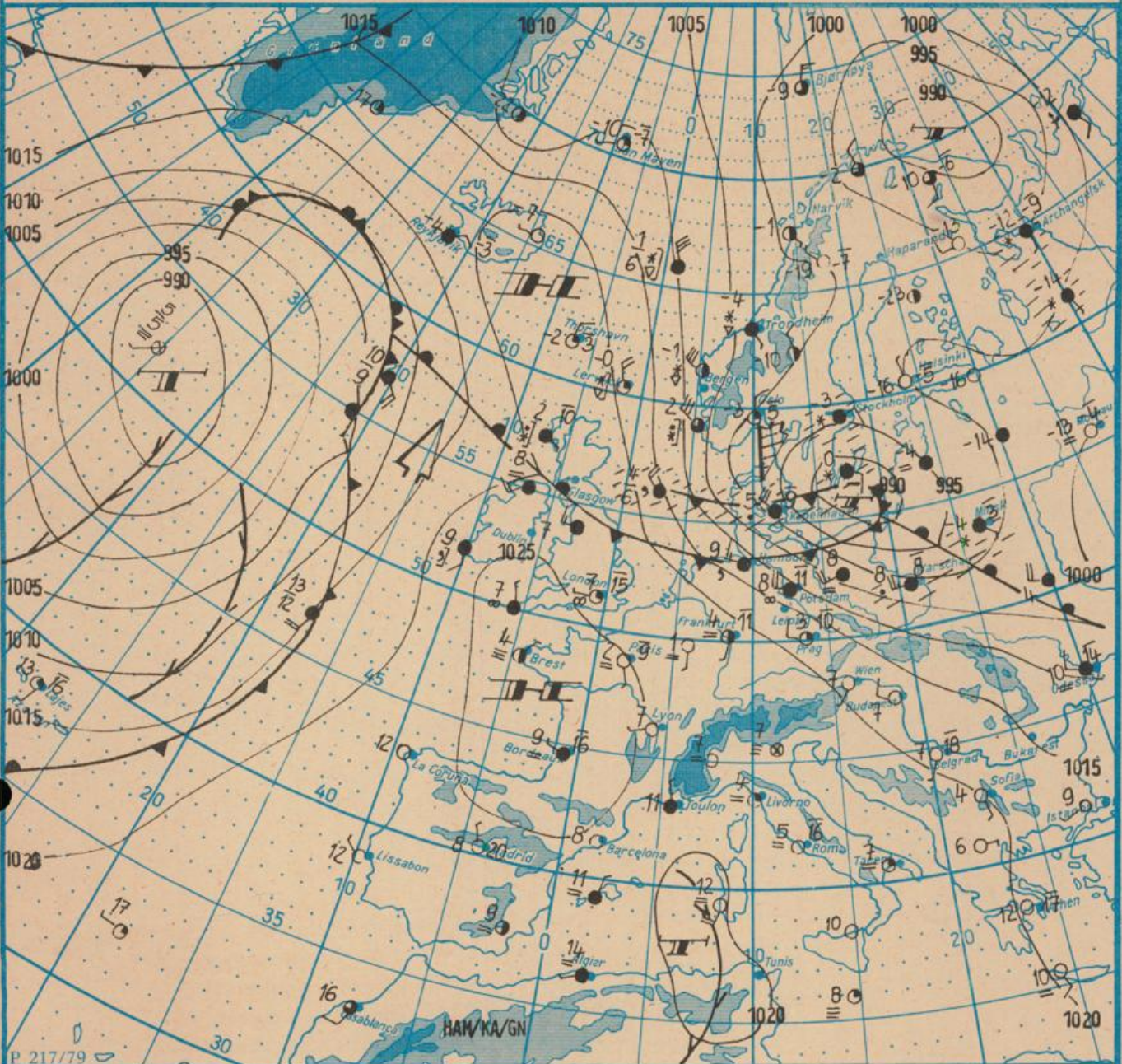
Index 30086

AN (EDV) 603500

Jahrgang 37

Freitag, den 11. März 1983

Nr. 70



Wetterlage

11. 03. 83, 01h

M 1 : 30 000 000

	Warmfront		Strömung in Warmluft		Dunst		Graupelschauer		windstill		wolkenlos
	Kaltfront		Strömung in Kaltluft		leichter Dunst		Hagelschauer		umlaufender Wind		heiter
	Okklusion		Niederschlagsgebiet		Bodennebel		Regenschauer		Nordost 5 km/h		wolzig
	Konvergenzlinie		10°C Lufttemperatur		Schnee		Schneeschauer		Ost 10 km/h		stark bewölkt
	Hochdruckgebiet		12°C Wassertemperatur		Schneetreiben bzw. Sandsturm		Wetterleuchten		Südost 30 km/h		bedeckt
	Hochdruckkeil		Tagesmaximum der Lufttemperatur des Vortages		Nebel in der Umgebung		Gewitter		Südwest 100 km/h		Bedeckung nicht angebar
	Zwischenhoch										
	Tiefdruckgebiet										
	Tiefausläufer										

Erscheint täglich, nur im Postbezug erhältlich

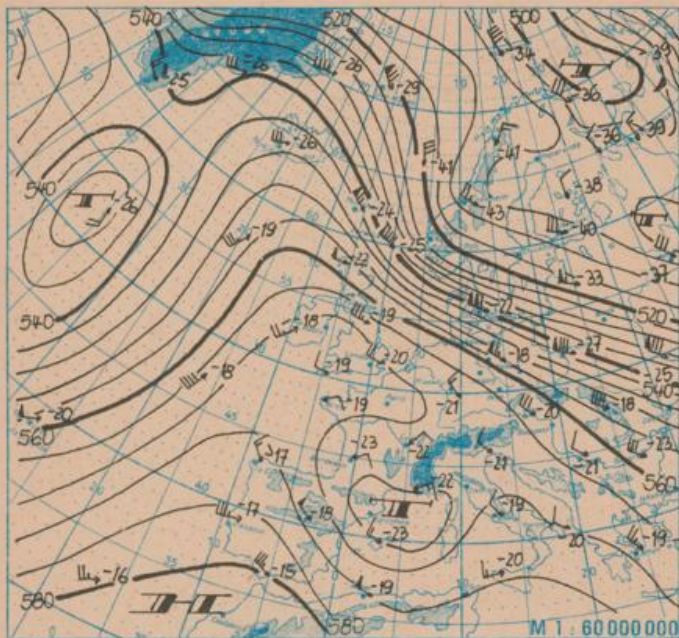
Ag 153/ 1/16/61
Reklamationen sind an den zuständigen Postzeitungsvertrieb zu richten.

Station	Höhe über dem Meeresspiegel	gestern										heute										
		13h					19h					01h					07h					
		Windrichtung und Windgeschwindigkeit	Windspitze ≥ 15 m/s 07h bis 13h	Wetter 13h Wetterverlauf 07h bis 13h	Lufttemperatur	Taupunktdifferenz	Windrichtung und Windgeschwindigkeit	Windspitze ≥ 15 m/s 13h bis 19h	Wetter 19h Wetterverlauf 13h bis 19h	Lufttemperatur	Taupunktdifferenz	Windrichtung und Windgeschwindigkeit	Windspitze ≥ 15 m/s 19h bis 01h	Wetter 01h Wetterverlauf 19h bis 01h	Lufttemperatur	Taupunktdifferenz	Windrichtung und Windgeschwindigkeit	Windspitze ≥ 15 m/s 01h bis 07h	Wetter 07h Wetterverlauf 01h bis 07h	Lufttemperatur	Taupunktdifferenz	
Boltenhagen	15	W	12	16	8	10	3	W	13	22	9	3	W	14	21	8	3	WNW	13	22	4	5
Warnemünde	4	W	10	17	8	9	3	W	11	22	8	2	W	12	22	7	1	NW	18	26	3	5
Arkona	42	W	16	20	8	6	3	WSW	18	24	6	1	WSW	19	25	6	1	WNW	15	26	3	3
Putbus	40	W	12	20	8	7	4	W	14	23	8	3	W	15	26	7	2	WNW	12	27	3	4
Greifswald	2	W	13	24	8	9	5	WSW	10	20	9	3	WSW	10	18	8	2	W	12	27	3	6
Boizenburg	45	W	10	.	8	8	3	W	9	.	8	3	W	11	17	8	4	NW	10	23	3	6
Schwerin	59	W	10	16	8	9	4	W	12	19	9	3	W	13	20	8	3	NW	11	23	3	7
Marnitz	81	W	9	.	8	9	4	W	8	16	9	3	W	10	18	8	3	WNW	11	21	3	5
Teterow	46	W	10	18	8	9	4	W	12	18	9	4	W	13	23	8	4	WNW	12	23	3	7
Neubrandenburg	81	W	11	18	8	9	4	W	12	17	9	2	W	15	21	8	2	NW	12	25	3	4
Ueckermünde	1	W	11	21	8	9	5	WSW	10	21	10	4	WSW	11	21	9	3	WNW	11	27	3	5
Seehausen/Altmark	21	W	7	.	8	9	3	W	8	15	9	4	W	8	16	9	4	NW	12	19	4	2
Gardelegen	47	W	7	.	8	9	4	WSW	6	.	8	3	W	10	.	9	4	NW	11	20	7	3
Magdeburg	79	WSW	10	.	8	10	5	SW	6	.	8	4	WSW	10	16	8	4	W	10	18	8	3
Wernigerode	234	W	9	17	8	9	5	W	7	.	6	4	W	8	18	7	4	WNW	13	23	7	3
Brocken	1142	W	9	18	III	0	0	K'	11	16	-0	0	W	10	20	-0	0	WNW	16	32	0	0
Neuruppin	38	W	7	.	8	9	4	WSW	9	.	10	4	WSW	9	15	9	4	NW	8	22	5	4
Potsdam	81	W	8	15	8	10	4	W	10	16	9	4	W	11	18	8	4	WNW	12	22	7	1
Berlin-Alex	38	-	-	-	●	10	6	-	-	-	10	6	-	-	-	9	6	-	-	-	7	5
Berlin-Schönefeld	47	W	8	.	8	10	5	W	8	.	9	4	W	10	.	8	4	NW	16	22	7	1
Angermünde	56	WNW	10	15	8	10	5	W	9	15	10	4	W	10	17	8	3	NW	13	22	3	5
Lindenberg	98	W	10	15	8	10	5	W	8	16	9	4	W	10	19	8	5	WNW	10	25	7	2
Frankfurt/Oder	48	W	9	16	-	9	3	WSW	7	.	10	4	-	-	-	-	-	-	-	-	-	-
Harzgerode	403	WSW	7	.	8	8	4	W	6	.	5	2	W	5	.	6	3	W	8	17	7	4
Artern	164	W	5	.	8	9	5	W	5	.	7	4	WSW	6	.	7	4	W	13	22	9	5
Wittenberg	105	W	7	.	8	10	4	WSW	8	.	9	4	SW	6	16	8	4	WSW	11	19	9	2
Leipzig-Schkeuditz	131	WSW	10	.	8	9	4	W	7	.	7	3	WSW	8	.	7	2	W	13	17	8	3
Oschatz	150	WSW	8	.	8	8	3	WSW	7	.	7	3	WSW	9	15	7	3	W	11	19	8	3
Doberlug-Kirchhain	97	W	7	.	8	9	4	W	9	.	9	4	WSW	9	.	7	4	W	13	20	9	4
Cottbus	89	W	7	.	8	9	5	WSW	6	.	9	3	W	7	.	8	3	W	12	22	9	3
Leinefelde	356	WSW	7	.	8	7	3	W	4	.	5	2	WSW	5	.	6	2	W	8	17	6	2
Erfurt-Bindersleben	315	WNW	6	.	8	7	4	NW	5	.	5	3	WNW	4	.	5	2	WNW	6	.	7	3
Meiningen	450	S	3	.	8	6	3	WSW	2	.	5	3	W	4	.	4	2	W	5	.	6	3
Schmucke	937	NW	6	.	III	1	0	WSW	5	.	2	0	WSW	7	.	0	0	WSW	11	18	2	0
Sonneberg-Neufang	626	W	2	.	III	3	1	SW	3	.	3	1	W	4	.	2	0	W	3	.	2	0
Gera-Leumnitz	311	W	6	.	8	8	4	W	3	.	8	3	W	6	.	5	2	W	9	19	8	4
Plauen	388	SW	4	.	8	7	4	SSW	3	.	4	2	WSW	3	.	5	3	WSW	6	.	5	3
Karl-Marx-Stadt	418	W	9	.	8	7	4	WSW	7	.	6	4	W	8	.	5	3	W	10	.	6	4
Fichtelberg	1213	W	12	20	III	0	0	W	10	17	0	0	W	15	22	-1	0	W	16	26	-0	0
Dresden-Klotzsche	222	WSW	6	.	8	8	3	WSW	6	.	7	3	WSW	7	.	6	2	W	10	17	8	3
Gorlitz	237	W	9	.	8	8	3	W	5	.	8	3	W	10	15	6	2	W	13	19	8	3
Zinnwald-Georgenfeld	877	WNW	7	.	III	2	0	W	6	.	2	1	WNW	9	15	1	0	WNW	10	19	2	1

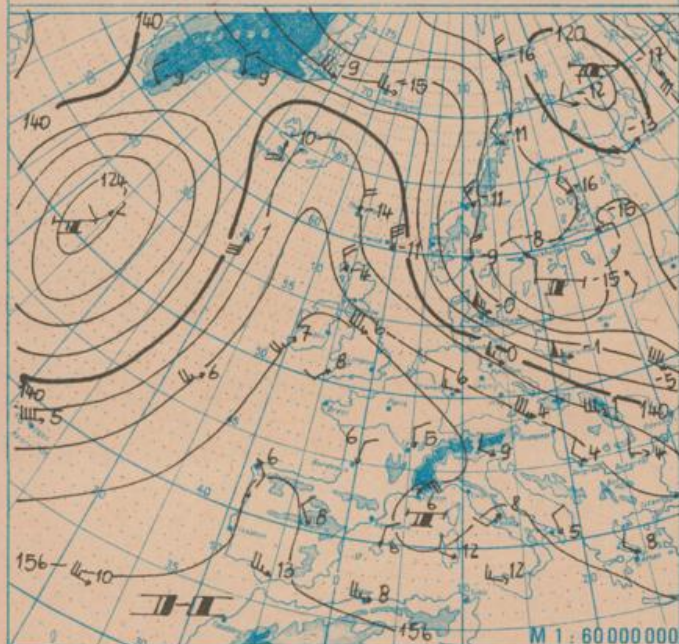
Meteorologische Daten aus dem Ausland

* Zeitangaben in Ortszeit

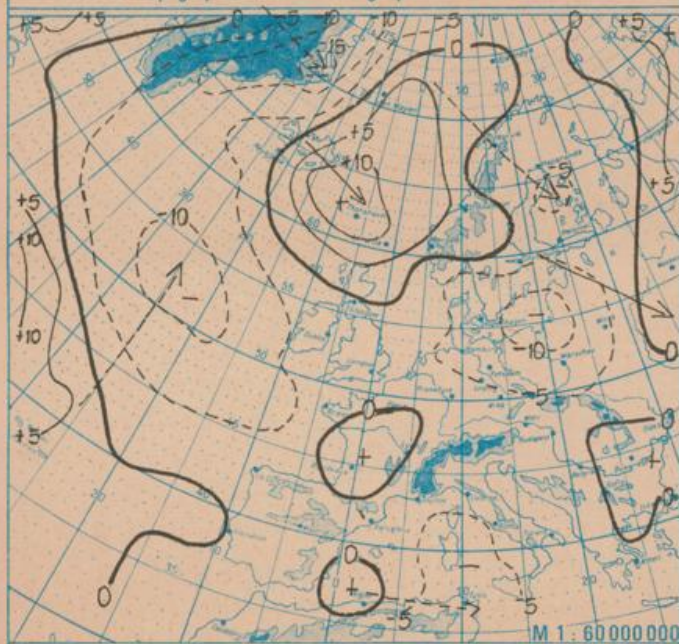
Station	Höhe über dem Meeresspiegel	Wetter gestern 13h	Niederschlagshöhe gestern 07h bis 19h	Maximum der Lufttemperatur gestern 07h bis 19h	Niederschlagshöhe gestern 19h bis heute 07h	Minimum der Lufttemperatur gestern 19h bis heute 07h	Station	Höhe über dem Meeresspiegel	Wetter gestern 13h	Niederschlagshöhe gestern 07h bis 19h	Maximum der Lufttemperatur gestern 07h bis 19h	Niederschlagshöhe gestern 19h bis heute 07h	Minimum der Lufttemperatur gestern 19h bis heute 07h
Moskau	156	☁	02	4	00	-14	Bukarest	94	☁	.	20	.	3
Leningrad	4	☁	.	-7	.	-17	Constanta	31	☁	.	14	.	7
Kiew	179	☁	06	6	3	2	Sofia	595	☁	.	15	.	2
Taschkent	428	☁	.	8	00	1	Varna	43	☁	.	21	.	7
Irkutsk	485	☁	-	-18	-	-23	Rom	2	☁	.	16	.	3
Warschau	106	☁	00	8	5	6	Wien	183	☁	.	17	.	4
Gdansk	149	☁	00	8	11	4	Genf	430	☁	.	17	.	1
Jelenia Gora	342	☁	.	9	.	6	München	530	☁	.	15	.	-1
Prag	380	☁	.	10	.	3	Köln	91	☁	.	7	.	7
Cheb	474	☁	00	8	.	2	Bremen	3	☁	.	11	06	4
Brno	238	☁	.	12	.	1	Paris	89	☁	.	9	.	-0
Poprad	718	☁	.	10	.	4	Rotterdam	-4	☁	.	10	.	5
Budapest	139	☁	.	16	.	5	London	24	☁	.	15	.	3
Szeged	83	☁	.	18	.	-1	Oslo	204	☁	.	5	.	-5
Belgrad	96	☁	.	18	.	4	Stockholm	15	☁*	01	0	6	4



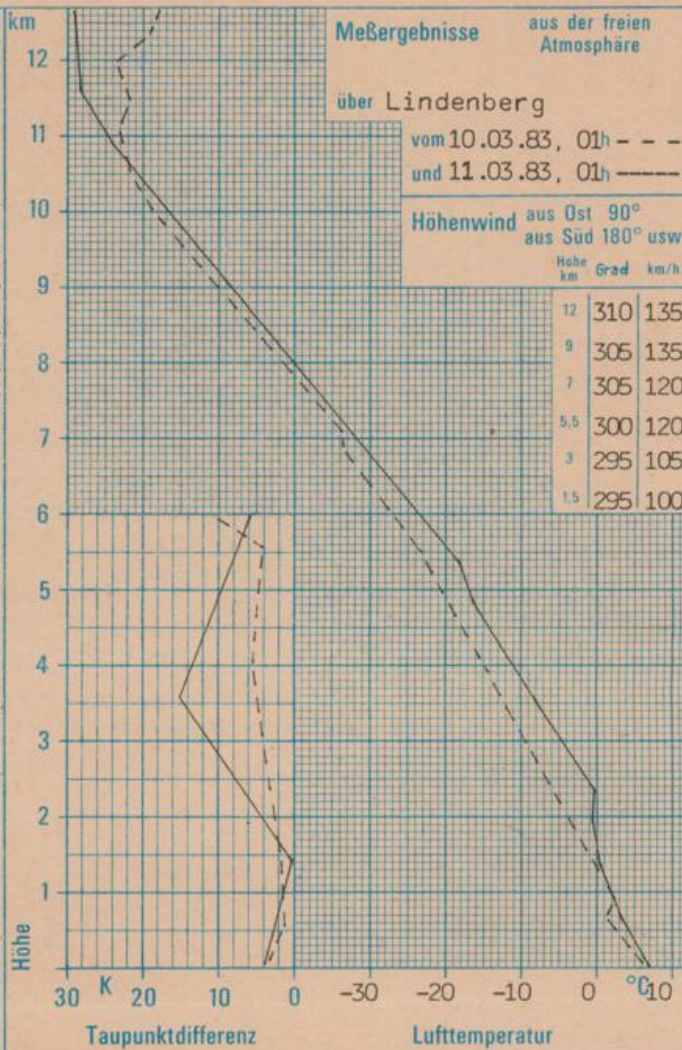
Absolute Topographie 500 mbar in geopotentiellen Dekameter 01h



Absolute Topographie 850 mbar in geopotentiellen Dekameter 01h



24 std. Luftdruckänderung seit Vortag 01h in mbar



WETTERLAGE UND WETTERENTWICKLUNG

Aus der Warmfrontwelle, die sich am Donnerstagvormittag über Schottland zeigte, hat sich ein kräftiges Tiefdruckgebiet gebildet, das unter Verstärkung über Südschweden nach Südosten zog und die östliche Ostsee erreicht hat. An seiner Südflanke nahmen die Luftdruckgegensätze zu, und es kam in der Nacht zum Freitag zu stark, an der Küste zu stürmisch auffrischendem Wind mit Windspitzen zwischen 20 und 25 m/s, vereinzelt wurden über Rügen und Usedom auch Spitzen bis 27 m/s gemessen. Die dazugehörige Kaltfront hat am Vormittag den Süden der DDR erreicht. Auf der Rückseite einer nachfolgenden zweiten Kaltfront gelangt in stärkerem Maße Luft polaren Ursprungs nach Mitteleuropa, die ab Sonnabend im Bereich des von den Britischen Inseln nachfolgenden Hochdruckkeiles zur Ruhe kommt. Dabei treten vorübergehend Nachtfröste auf. Der Hochdruckkeil wird unseren Raum ostwärts überqueren. Zwischen ihm und dem nordatlantischen Tiefdrucksystem, das sich ebenfalls langsam ostwärts bewegt, wird sich ab Sonntag eine südwestliche Höhen- sowie Bodenströmung einstellen, mit der die Zufuhr milder Luft eingeleitet wird.

Vss.