

Täglicher Wetterbericht

des Meteorologischen Dienstes der Deutschen Demokratischen Republik

Herausgeber: Meteorologischer Dienst der DDR, Zentrale Wetterdienststelle

1500 Potsdam, Michendorfer Chaussee 23

Fernruf-Sammelnummer 3160, Telex-Nr. 015532

Nachdruck, auch auszugsweise, nur mit Quellenangabe gestattet.
Bezugspreis monatlich 4,- M (einschließlich Beilagen) EVP 0,15 M.


Index 30086

AN (EDV) 603500

Jahrgang 37

Sonnabend, den 12. März 1983

Nr. 71



Wetterlage

12. 03. 83. 01h

M 1 : 30 000 000

	Warmfront		Strömung in Warmluft		Dunst		Sprühregen		Graupelschauer		windstill		wolkenlos
	Kaltfront		Strömung in Kaltluft		feuchter Dunst		Regen		Hagelschauer		umlaufender Wind		heiter
	Okklusion		Niederschlagsgebiet		Bodennebel		Schnee		Regenschauer		Nordost 5 km/h		wolkig
	Konvergenzlinie		Niederschlagsgebiet		Nebel		Schnee		Schneeschauer		Ost 10 km/h		stark bewölkt
	Hochdruckgebiet		10°C Lufttemperatur		Nebel		Schnee		Schneeschauer		Südost 30 km/h		bedeckt
	Hochdruckkeil		12°C Wassertemperatur		Nebel		Schnee		Schneeschauer		Südwest 100 km/h		Bedeckung nicht angebar
	Tiefdruckgebiet		Tagesmaximum der Lufttemperatur des Vortages		Nebel in der Umgebung		Schneetreiben bzw. Sandsturm		Wetterleuchten		Gewitter		
	Tiefausläufer												

Erscheint täglich, nur im Postbezug erhältlich

Ag 153/ I/16/61
Reklamationen sind an den zuständigen Postzeitungsvertrieb zu richten.

Station	Höhe über dem Meeresspiegel	gestern										heute															
		13h					19h					01h					07h										
		Windrichtung und Windgeschwindigkeit	Windspitze 215 m/s 07h bis 13h	Wetter 13h Wetterverlauf 07h bis 13h	Lufttemperatur	Taupunkt/differenz	Windrichtung und Windgeschwindigkeit	Windspitze 215 m/s 13h bis 19h	Wetter 19h Wetterverlauf 13h bis 19h	Lufttemperatur	Taupunkt/differenz	Windrichtung und Windgeschwindigkeit	Windspitze 215 m/s 19h bis 01h	Wetter 01h Wetterverlauf 19h bis 01h	Lufttemperatur	Taupunkt/differenz	Windrichtung und Windgeschwindigkeit	Windspitze 15 m/s 01h bis 07h	Wetter 07h Wetterverlauf 01h bis 07h	Lufttemperatur	Taupunkt/differenz						
Boltenhagen	15	NW	12	20	☉	4	7	NNW	6	•	☉	3	4	N	6	•	☉	2	4	W	2	•	☉	8	0	-1	1
Warnemünde	4	NW	11	23	☉	4	3	WSW	2	•	☉	3	4	N	7	•	☉	3	4	C	•	•	8	0	0	3	
Arkona	42	NNW	8	21	☉	3	6	NNW	8	•	☉	2	4	N	7	15	•	☉	2	4	C	•	•	8	0	1	6
Putbus	40	NNW	9	20	☉	5	6	NW	4	•	☉	2	4	NNW	4	•	☉	1	4	C	•	•	8	0	-2	1	
Greifswald	2	NW	8	19	☉	6	7	NW	3	•	☉	1	4	NNW	5	•	☉	1	4	W	1	•	☉	8	0	-2	2
Boizenburg	45	NNW	10	21	☉	6	10	NNW	4	•	☉	2	8	W	3	•	☉	-2	3	C	•	•	8	0	-4	2	
Schwerin	59	NNW	9	18	☉	4	9	N	3	15	•	☉	2	4	NNW	2	•	☉	-1	3	C	•	•	8	0	-2	1
Marnitz	81	NW	7	18	☉	4	7	NNW	3	•	☉	1	4	NNW	1	•	☉	-2	3	NNW	1	•	☉	8	0	-3	2
Teterow	46	NW	9	21	☉	5	5	NW	5	•	☉	2	5	NNW	2	•	☉	-0	3	NNW	1	•	☉	8	0	-3	1
Neubrandenburg	81	NW	7	22	☉	4	3	N	3	•	☉	2	4	NNW	4	•	☉	-1	3	NNW	1	•	☉	8	0	-3	1
Ueckermünde	1	N	7	22	☉	5	7	NW	4	•	☉	2	6	WSW	4	•	☉	-2	4	NNW	1	•	☉	8	0	-2	2
Seehausen/Altmark	21	NW	10	23	☉	5	10	NW	4	15	☉	1	3	NW	3	•	☉	-2	1	NNW	2	•	☉	8	0	-5	0
Gardelegen	47	WNW	11	18	☉	7	9	NW	4	•	☉	4	7	NNW	2	•	☉	0	3	C	•	•	8	0	-5	1	
Magdeburg	79	W	10	20	☉	7	10	WNW	4	15	☉	3	7	NW	2	•	☉	-0	3	C	•	•	8	0	-4	1	
Wernigerode	234	NW	14	24	☉	4	8	NNW	5	•	☉	2	7	NNW	1	•	☉	-0	4	W	1	•	☉	8	0	-4	3
Brocken	1142	NW	14	25	☉	-5	0	NNW	9	21	☉	-6	2	N	5	15	☉	-1	4	E	3	•	☉	8	0	-5	5
Neuruppin	38	NW	8	17	☉	4	6	NNW	4	•	☉	2	2	NNW	3	•	☉	-1	2	N	2	•	☉	8	0	-3	2
Potsdam	81	NW	12	23	☉	5	8	NNW	3	16	☉	3	5	NNW	3	•	☉	-1	2	NW	2	•	☉	8	0	-3	1
Berlin-Alex	38	-	-	-	☉	6	•	-	-	-	☉	3	4	-	-	•	☉	-1	4	-	-	•	☉	8	0	-0	4
Berlin-Schönefeld	47	NW	11	20	☉	5	9	ENE	3	15	☉	1	N	5	•	☉	0	3	NW	2	•	☉	8	0	-3	1	
Angermünde	56	NW	10	21	☉	5	NW	6	15	☉	1	3	NNW	4	•	☉	-0	3	NW	1	•	☉	8	0	-2	2	
Lindenberg	98	NW	8	19	☉	4	7	WNW	2	18	☉	1	3	N	3	•	☉	-0	1	NW	1	•	☉	8	0	-4	1
Frankfurt/Oder	46	-	-	-	☉	-	-	-	-	-	☉	-	-	-	-	•	☉	-	-	-	-	•	☉	8	0	-	-
Harzgerode	403	NW	7	16	☉	2	6	NNW	7	17	☉	2	6	N	3	•	☉	-1	4	C	•	•	8	0	-4	3	
Artern	164	NNW	8	17	☉	5	6	NW	5	17	☉	4	8	NNW	5	•	☉	1	5	C	•	•	8	0	-2	2	
Wittenberg	105	WNW	8	19	☉	6	11	NNW	5	16	☉	4	5	NW	3	•	☉	-0	3	NW	2	•	☉	8	0	-2	3
Leipzig-Schkeuditz	131	NNW	12	18	☉	5	7	NW	6	17	☉	3	6	NNW	5	•	☉	-0	4	NW	1	•	☉	8	0	-3	1
Oschatz	150	NW	14	20	☉	6	6	WNW	4	18	☉	4	8	NW	4	•	☉	-0	1	NNW	2	•	☉	8	0	-2	1
Doberlug-Kirchhain	97	NW	13	22	☉	5	7	NNW	6	17	☉	3	5	NW	5	•	☉	-1	1	NNW	2	•	☉	8	0	-4	0
Cottbus	69	WNW	8	22	☉	5	8	NNW	2	16	☉	1	2	NNW	1	•	☉	-1	1	NW	1	•	☉	8	0	-3	1
Leinefelde	356	WNW	6	15	☉	3	4	NW	5	•	☉	2	7	NNW	3	•	☉	-1	5	C	•	•	8	0	-5	1	
Erfurt-Bindersleben	315	N	10	•	☉	6	3	N	6	15	☉	3	8	N	3	•	☉	-0	4	NE	2	•	☉	8	0	-3	3
Meiningen	450	NW	8	•	☉	6	4	NW	5	•	☉	2	8	N	1	•	☉	-0	5	C	•	•	8	0	-5	3	
Schmücke	937	NW	8	19	☉	1	0	NW	3	16	☉	-2	4	N	3	•	☉	-1	2	ENE	5	•	☉	8	0	-6	1
Sonneberg-Neufang	626	NNW	8	•	☉	4	1	N	3	•	☉	0	6	N	2	•	☉	-1	5	NE	3	•	☉	8	0	-3	3
Gera-Leumnitz	311	NW	5	18	☉	4	2	NW	4	15	☉	3	7	NW	2	•	☉	-0	4	C	•	•	8	0	-3	1	
Plauen	386	N	8	•	☉	3	1	NNW	3	15	☉	3	8	NNW	3	•	☉	-1	6	N	1	•	☉	8	0	-2	3
Karl-Marx-Stadt	418	NW	8	18	☉	0	2	WSW	5	16	☉	2	7	NNW	5	•	☉	-1	4	NE	2	•	☉	8	0	-1	1
Fichtelberg	1213	WNW	17	33	☉	-3	0	WNW	16	31	☉	-6	1	NNW	9	18	☉	-1	0	N	5	•	☉	8	0	-8	3
Dresden-Klotzsche	222	NW	13	20	☉	5	9	NW	5	16	☉	3	6	NNW	3	•	☉	0	1	U	1	•	☉	8	0	-4	0
Gorlitz	237	NW	15	23	☉	5	5	WNW	9	18	☉	0	1	NW	6	•	☉	-0	1	NNW	5	•	☉	8	0	-2	1
Zinnwald-Georgenfeld	877	NW	13	24	☉	-2	1	NNW	8	22	☉	-3	4	N	7	•	☉	-1	1	N	3	•	☉	8	0	-7	1

Meteorologische Daten aus dem Ausland

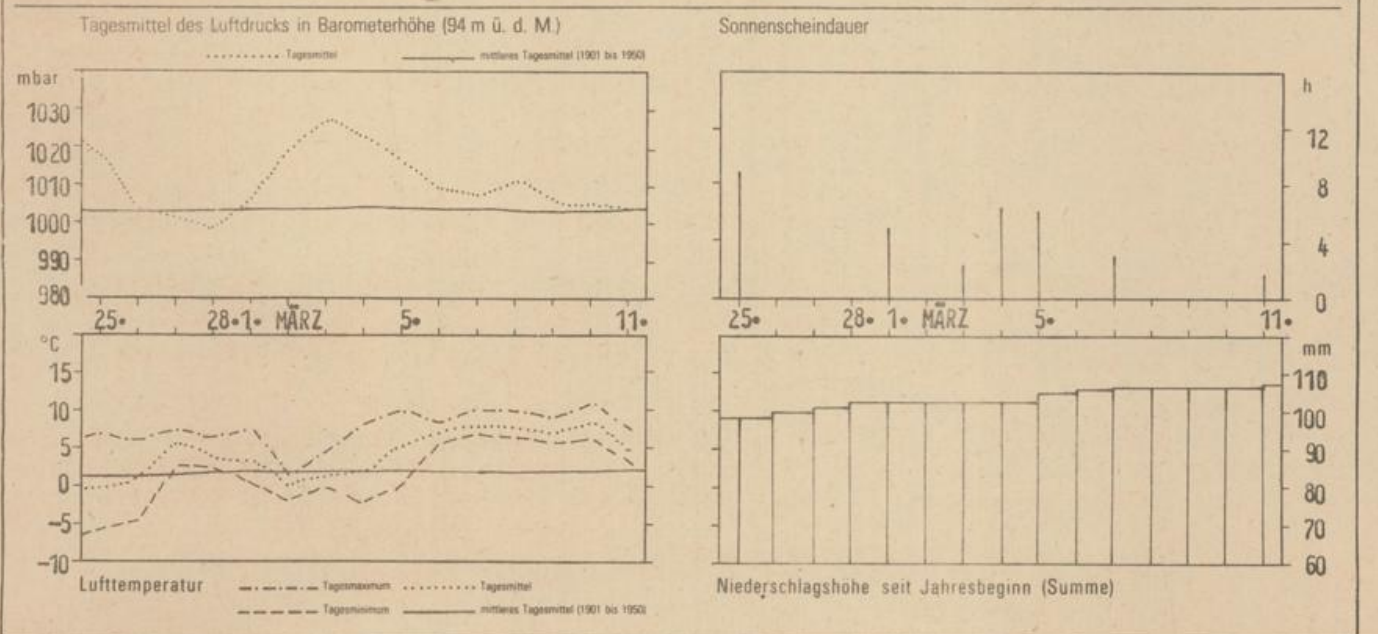
* Zeitangaben in Ortszeit

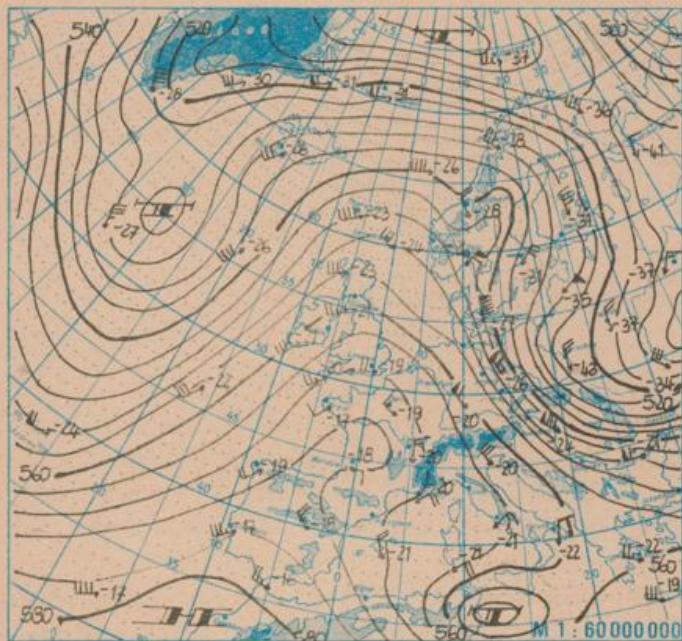
Station	Höhe über dem Meeresspiegel	Wetter gestern 13h	Niederschlagshöhe gestern 07h bis 19h	Maximum der Lufttemperatur gestern 07h bis 19h	Niederschlagshöhe gestern 19h bis heute 07h	Minimum der Lufttemperatur gestern 19h bis heute 07h	Station	Höhe über dem Meeresspiegel	Wetter gestern 13h	Niederschlagshöhe gestern 07h bis 19h	Maximum der Lufttemperatur gestern 07h bis 19h	Niederschlagshöhe gestern 19h bis heute 07h	Minimum der Lufttemperatur gestern 19h bis heute 07h
Moskau	156	☉	•	-6	02	-13	Bukarest	94	☉	•	21	•	5
Leningrad	4	☉	•	-5	•	-16	Constanta	31	☉	•	20	•	4
Kiew	179	☉	7	7	00	-7	Sofia	595	☉	•	18	•	6
Taschkent	428	☉	•	13	•	4	Varna	43	☉	•	21	00	5
Irkutsk	485	☉	•	-6	•	-15	Rom	2	☉	•	15	•	3
Warschau	106	☉	5	7	•	-5	Wien	183	☉	04	13	00	0
Gdansk	149	☉	2	5	00	-2	Gent	430	☉	•	17	•	1
Jelenia Gora	342	☉	2	8	00	-3	München	530	☉	•	10	00	0
Prag	380	☉	02	7	01	-3	Köln	91	☉	00	8	•	-5
Cheb	474	☉	01	5	•	-3	Bremen	3	☉	00	7	•	-5
Brno	238	☉	01	9	•	-2	Paris	89	☉	•	9	•	5
Poprad	718	☉	01	7	01	-5	Rotterdam	-4	☉	•	8	•	1
Budapest	139	☉	05	14	00	0	London	24	☉	•	11	02	5
Szeged	83	☉	•	20	•	-0	Oslo	204	☉	•	3	•	-12
Belgrad	96	☉	•	22	•	4	Stockholm	15	☉	00	-1	•	-15

Station	gestern					gestern bis heute				heute
	Tagesmittel der Lufttemperatur	Abweichung des Tagesmittels der Lufttemperatur vom Normalwert	Maximum der Lufttemperatur 07h bis 19h	Sonnenscheindauer	Niederschlagshöhe 07h bis 19h	Niederschlagshöhe 07h bis 19h	Minimum der Lufttemperatur 19h bis 07h	Minimum der Lufttemperatur am Erdboden 19h bis 07h	Schneehöhe 07h	
Boltenhagen	4,3	-	5	2,6	•	•	-2	-4	-	
Warnemünde	4,1	1,6	5	2,1	•	•	0	-6	-	
Arkona	3,2	-	4	7,9	01	01	0	-2	-	
Putbus	3,8	-	5	-	-	-	-2	-	-	
Greifswald	4,4	-	6	6,3	01	01	-2	-7	-	
Boizenburg	4,3	-	6	7,3	•	•	-4	-7	-	
Schwerin	4,1	2,2	6	3,1	•	•	-2	-7	-	
Marnitz	3,7	-	4	-	-	-	-3	-7	-	
Teterow	4,2	-	5	3,3	00	00	-3	-7	-	
Neubrandenburg	3,9	2,1	6	2,4	04	04	-3	-5	-	
Ueckermünde	4,5	-	5	-	01	01	-2	-5	-	
Seehausen/Altmark	4,7	-	6	2,5	00	00	-5	-7	-	
Gardelegen	5,7	-	7	-	-	-	-5	-	-	
Magdeburg	5,8	3,0	9	4,4	05	05	-4	-7	-	
Bernigerode	4,1	-	6	-	1	1	-5	-9	-	
Brocken	-3,0	-	0	1,5	5	5	-9	-11	75	
Neuruppin	4,5	-	5	0,2	04	04	-4	-7	-	
Potsdam	5,1	3,0	7	1,8	1	1	-4	-9	-	
Berlin-Alex	5,6	-	6	-	00	00	-0	-	-	
Berlin-Schönefeld	4,6	-	9	-	2	2	-3	-7	-	
Angermünde	4,3	-	5	2,2	05	05	-3	-6	-	
Lindenberg	4,1	-	7	0,4	1	1	-4	-6	++	
Frankfurt/Oder	-	-	-	-	-	-	-	-	-	
Harzgerode	3,3	-	7	-	1	1	-4	-	-	
Artern	5,9	-	9	2,9	03	03	-2	-7	-	
Wittenberg	6,1	-	9	4,3	08	1	-2	-4	-	
Leipzig-Schkeuditz	5,1	2,7	9	3,1	04	04	-3	-7	-	
Oschatz	5,6	-	9	3,8	06	06	-2	-6	-	
Doberlug-Kirchhain	5,3	-	9	-	-	-	-4	-	-	
Cottbus	5,1	2,3	9	1,8	07	1	-4	-6	++	
Leinefelde	4,1	-	6	-	08	08	-5	-8	-	
Erfurt-Bindersleben	5,1	2,9	8	3,6	00	00	-3	-5	-	
Meiningen	3,9	-	6	0,7	00	00	-5	-9	-	
Schmücke	0,1	-	2	1,9	03	03	-6	-8	53	
Sonneberg-Neufang	1,9	-	4	-	05	05	-4	-6	•	
Gera-Leumnitz	4,8	-	8	1,1	1	1	-4	-7	-	
Plauen	3,9	-	7	-	04	04	-2	-3	-	
Karl-Marx-Stadt	3,7	2,5	7	0,3	06	06	-3	-4	-	
Fichtelberg	-2,7	0,3	0	0,0	2	2	-9	-9	70	
Dresden-Klotzsche	5,3	-	8	4,1	09	1	-4	-7	++	
Görlitz	4,3	2,4	8	3,7	1	1	-2	-3	1+	
Zinnwald-Georgenfeld	-0,6	-	2	1,4	1	1	-7	-7	8+	

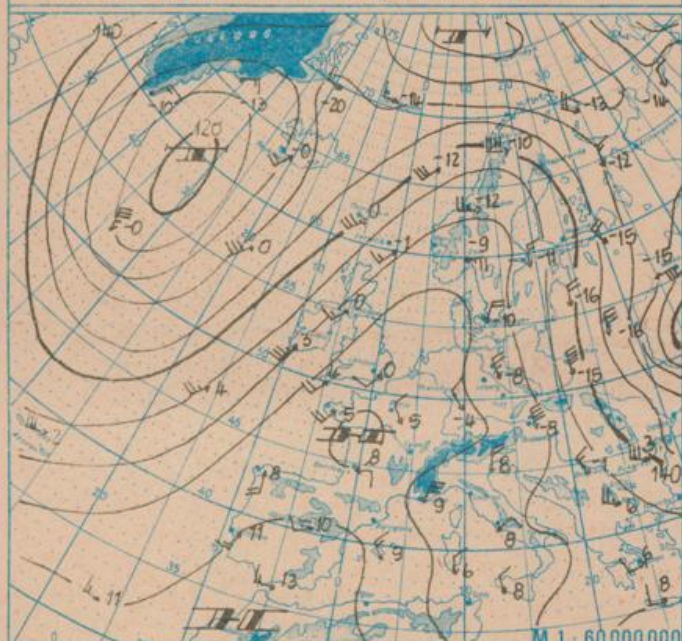
Klimadaten von Potsdam für den 12. 03. 83				
	Jahr	Wert		
höchstes Tagesmaximum der Lufttemperatur seit 1893	1919	21,0		
tiefstes Tagesminimum der Lufttemperatur seit 1893	1932	-11,6		
mittleres Tagesmaximum der Lufttemperatur (1901 bis 1950)		6,2		
mittleres Tagesminimum der Lufttemperatur (1901 bis 1950)		-1,0		
Weitere Beobachtungswerte von Potsdam von gestern				
Tagesmittel der relativen Luftfeuchte		75		
Anzahl der Stunden mit einer relativen Luftfeuchte unter 70%		10		
niedrigster Stundenwert der relativen Luftfeuchte		54		
Anzahl der Stunden mit Niederschlag		0		
Tagessumme der Globalstrahlung gestern				
Potsdam		577		
Wahnsdorf bei Dresden		678		
Luftdruck auf Meereshöhe reduziert				
Termin	Warnemünde	Potsdam	Dresden-K.	Erfurt-B.
gestern 13h	1016,1	1017,0	1017,2	1020,4
gestern 19h	1023,0	1023,1	1022,6	1025,5
heute 01h	1029,0	1028,8	1028,0	1030,6
heute 07h	1033,3	1033,9	1033,9	1034,7
Temperaturen im Erdboden heute 07h				
	Schwerin	Potsdam	Magdeburg	Erfurt-B.
5cm	-1,1	-0,3	1,1	0,2
10cm	0,3	0,9	2,7	1,1
20cm	2,1	2,8	4,0	2,2
50cm	4,7	4,6	5,3	4,2
100cm	4,3	4,7	5,3	3,8
Astronomisch mögliche Sonnenscheindauer (Tageslänge zwischen Sonnenauf- und -untergang)				
54°N	52°30'N	51°N		
11,5	11,6	11,6		
Hinweise: Alle aktuellen Werte sind vorläufig. Zeitangaben in MEZ (Mitteleuropäischer Zeit). Erläuterungen: Wind C (Calme)-Windschle, U- schwache, umlaufende Winde Niederschlagshöhe - kein Niederschlag, 0- weniger als 0,05mm 01-0,1mm, 02-1,2mm usw. 1-10 bis 1,9mm, 2-2,0 bis 2,9mm usw. - kein Schnee, 1-1mm, 2-2cm usw. +- Schneedecke durchbrochen, ++-Schneeflecken Einheiten: Niederschlagshöhe mm Schneehöhe cm Lufttemperatur °C Wassertemperatur °C Sonnenscheindauer h Windgeschwindigkeit m/s Luftdruck hPa Taupunktdifferenz K Relative Luftfeuchte % Globalstrahlung J/cm ² Höhe über dem Meeresspiegel m				

* Verlauf von Luftdruck, Lufttemperatur, Sonnenscheindauer und Niederschlagshöhe in Potsdam in den letzten 15 Tagen

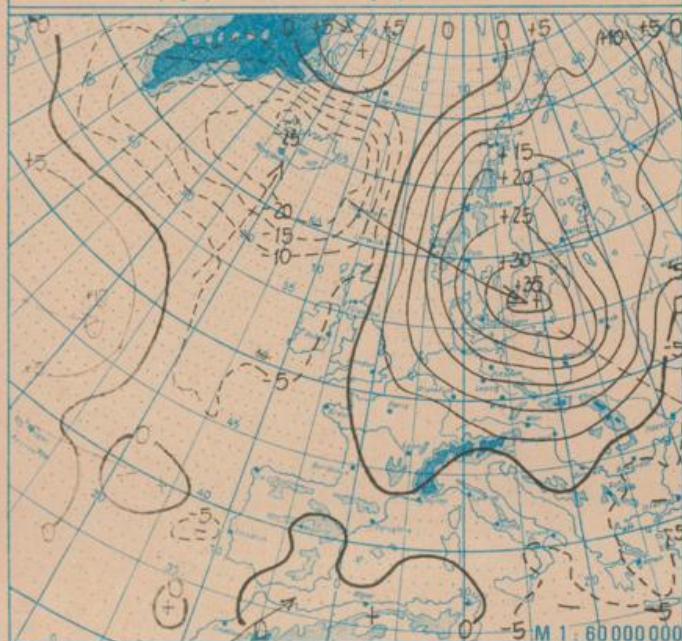




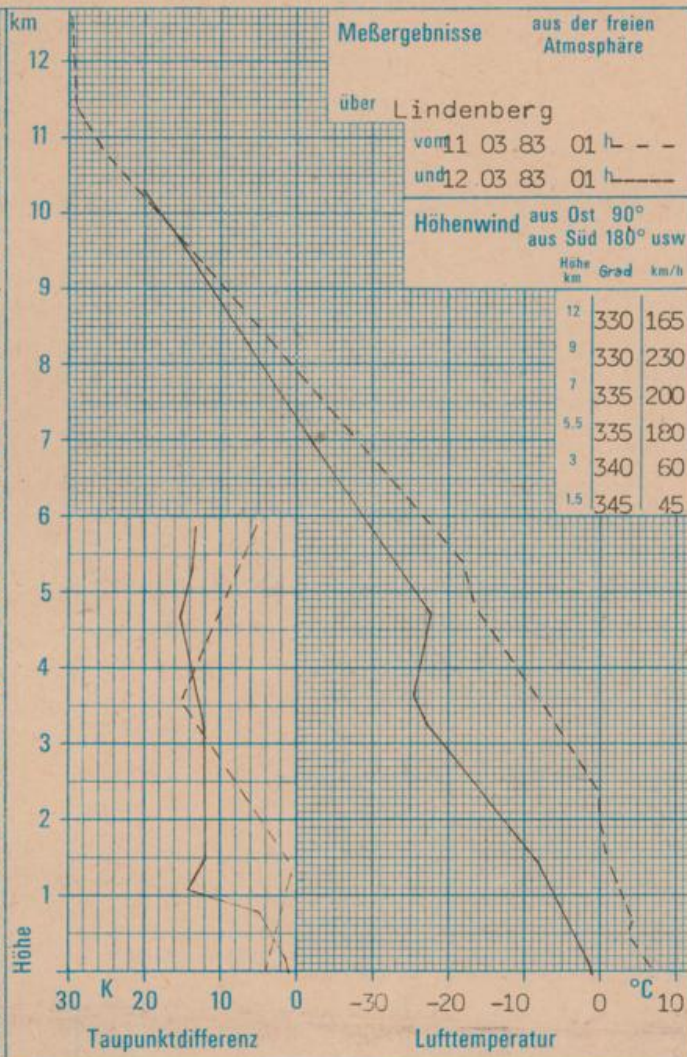
Absolute Topographie 500 mbar in geopotentiellen Dekameter 01h



Absolute Topographie 850 mbar in geopotentiellen Dekameter 01h



24 std. Luftdruckänderung seit Vortag 01h in mbar



WETTERLAGE UND WETTERENTWICKLUNG

Die Kaltfront, die am Freitag unseren Raum überquerte, hat sich sehr rasch weiter nach Südosten verlagert und liegt heute bereits über Bulgarien und Jugoslawien. Sie verdrängt auch über Südosteuropa die dort an den letzten Tagen bestimmende relativ warme Luftmasse, in deren Bereich am Freitag Mittagstemperaturen um 20 °C gemessen wurden. Über unseren Raum gelangte die eingeflossene Kaltluft unter Einfluß des mit seinem Schwerpunkt über der BRD und den Beneluxstaaten liegenden Hochdruckgebietes in der Nacht zum Sonnabend zur Ruhe. Verbreitet klarte es auf und bei ungehinderter Ausstrahlung gingen die Temperaturen auf Werte zwischen 0 und minus 5 °C zurück. Das genannte Hochdruckgebiet verlagert sich südostwärts und kräftigt sich weiter. Es bleibt an den folgenden Tagen für unseren Raum wetterbestimmend. An seinem Westrand stellt sich jedoch eine südwestlich bis südliche Strömung ein, mit der zunehmend mildere Luft herangeführt wird. Mit dem Übergreifen des vor der Irischen Küste liegenden Tiefausläufers wird frühestens am Dienstag gerechnet. Kah.