

Täglicher Wetterbericht

des Meteorologischen Dienstes der Deutschen Demokratischen Republik

Herausgeber: Meteorologischer Dienst der DDR, Zentrale Wetterdienststelle

1500 Potsdam, Michendorfer Chaussee 23

Fernruf-Sammelnummer 3160, Telex-Nr. 015532

Nachdruck, auch auszugsweise, nur mit Quellenangabe gestattet.
Bezugspreis monatlich 4,- M (einschließlich Beilagen) EVP 0,15 M.

Index 30086

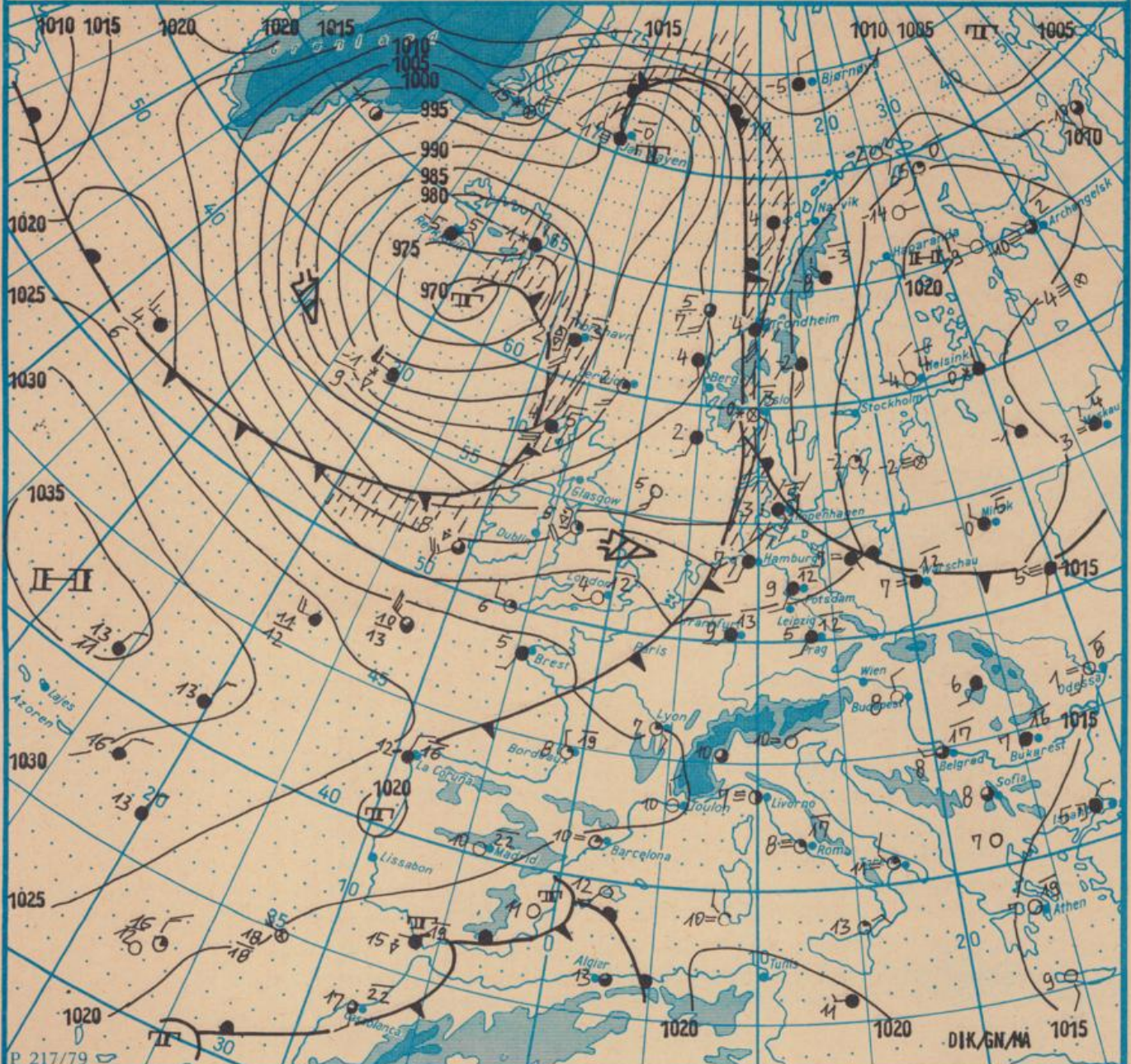
AN (EDV) 603500

Jahrgang

37

Montag, den 21. März 1983

Nr. 80



Wetterlage

21. 03. 83, 01h

M 1 : 30 000 000

	Warmfront		Strömung in Warmluft		Dunst		Sprühregen		Graupelschauer		windstill		wolklos
	Kaltfront		Strömung in Kaltluft		feuchter Dunst		Regen		Hagelschauer		umlaufender Wind		heiter
	Oklusion		Niederschlagsgebiet		Bodennebel		Schnee		Regenschauer		Nordost 5 km/h		wolkig
	Konvergenzlinie		10	10°C Lufttemperatur		Nebel		Schneeschauer		Ost 10 km/h			stark bewölkt
	Hochdruckgebiet		12	12°C Wassertemperatur		Nebel in der Umgebung		Schneetreiben		Südost 30 km/h			bedeckt
	Hochdruckkeil		20	Tagesmaximum der Lufttemperatur des Vortages		Nebel während der letzten Stunden, aber nicht zum Beobachtungstermin z.B. *		Wetterleuchten		Südwest 100 km/h			bedeckt nicht angebar
	Tiefdruckgebiet							Gewitter					

Erscheint täglich, nur im Postbezug erhältlich

Ag 153/ I/16/61
Reklamationen sind an den zuständigen Postzeitungsvertrieb zu richten.

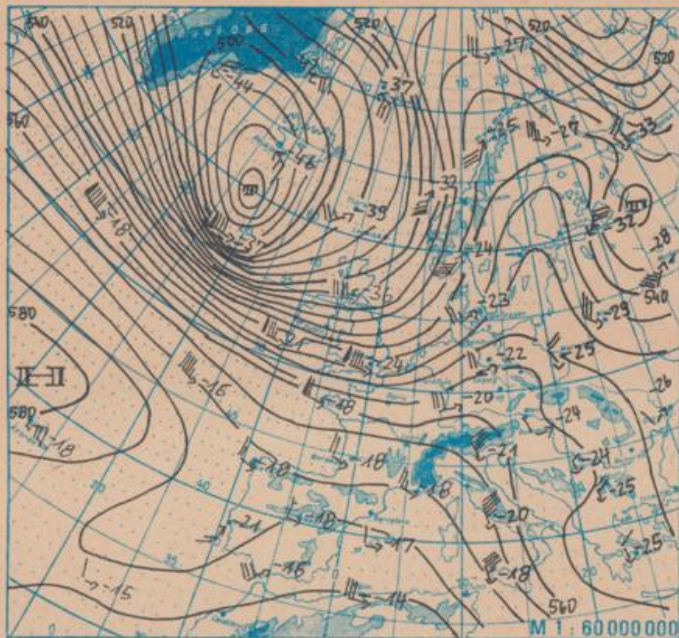
Station	Höhe über dem Meerespiegel	gestern								heute												
		13h				19h				01h				07h								
		Windrichtung und Windgeschwindigkeit	Windspitze ≥ 15 m/s 07h bis 13h	Wetter 13h Weiterverlauf 07h bis 13h	Lufttemperatur	Taupunktdifferenz	Windrichtung und Windgeschwindigkeit	Windspitze ≥ 15 m/s 13h bis 19h	Wetter 19h Weiterverlauf 13h bis 19h	Lufttemperatur	Taupunktdifferenz	Windrichtung und Windgeschwindigkeit	Windspitze ≥ 15 m/s 19h bis 01h	Wetter 01h Weiterverlauf 19h bis 01h	Lufttemperatur	Taupunktdifferenz	Windrichtung und Windgeschwindigkeit	Windspitze ≥ 15 m/s 01h bis 07h	Wetter 07h Weiterverlauf 01h bis 07h	Lufttemperatur	Taupunktdifferenz	
Boltenhagen	15	ESE 4	•	•	•	6	1 SSW 5	•	•	•	7	1 SSW 5	•	•	•	8	3 SW 5	•	•	•	8	1
Warnemünde	4	ESE 4	•	•	•	5	3 SE 4	•	•	•	6	1 S 2	•	•	•	7	1 SSW 4	•	•	•	7	1
Arkona	42	ESE 4	•	•	•	4	3 E 10	•	•	•	3	1 S 6	•	•	•	4	1 S 6	•	•	•	6	0
Putbus	40	ESE 5	•	•	•	5	3 ESE 4	•	•	•	3	2 S 4	•	•	•	6	2 S 5	•	•	•	7	1
Greifswald	2	E 3	•	•	•	4	2 ESE 3	•	•	•	4	2 SSE 3	•	•	•	7	1 S 5	•	•	•	8	2
Boizenburg	45	SSE 3	•	•	•	9	3 SW 1	•	•	•	7	2 SSW 3	•	•	•	8	3 NNW 7	•	•	•	7	2
Schwerin	59	ESE 2	•	•	•	8	3 WSW 4	•	•	•	7	3 SSW 4	•	•	•	8	3 SW 6	•	•	•	7	1
Marnitz	81	C	•	•	•	7	1 SSW 2	•	•	•	8	3 S 2	•	•	•	8	2 SSW 5	•	•	•	7	1
Teterow	46	ESE 3	•	•	•	6	2 SSE 5	•	•	•	7	1 SSE 5	•	•	•	7	1 SSW 7	•	•	•	7	1
Neubrandenburg	81	E 2	•	•	•	6	2 SE 2	•	•	•	7	1 SSE 3	•	•	•	7	1 SW 7	•	•	•	7	1
Ueckermünde	1	MNE 3	•	•	•	4	3 ENE 1	•	•	•	5	3 S 3	•	•	•	7	2 SSW 6	•	•	•	8	2
Seehausen/Altmark	21	W 1	•	•	•	11	3 SSW 1	•	•	•	9	3 S 3	•	•	•	8	1 SW 3	•	•	•	8	1
Gardelegen	47	W 4	•	•	•	11	4 SSW 1	•	•	•	10	3 S 1	•	•	•	9	2 SW 3	•	•	•	8	2
Magdeburg	79	WSW 4	•	•	•	11	6 ESE 1	•	•	•	10	4 S 2	•	•	•	8	3 SW 5	•	•	•	8	3
Wernigerode	234	W 1	•	•	•	11	7 C	•	•	•	10	5 SE 2	•	•	•	7	4 SW 1	•	•	•	7	5
Brocken	1142	WSW 10	15	•	•	1	1 SW 12	18	•	•	2	0 SW 12	19	•	•	1	0 W 12	22	•	•	0	0
Neuruppin	38	C	•	•	•	8	1 SSE 1	•	•	•	8	1 S 3	•	•	•	8	1 WSW 4	•	•	•	8	1
Potsdam	81	W 4	•	•	•	9	1 SSW 1	•	•	•	9	2 S 5	•	•	•	9	2 SW 6	•	•	•	8	2
Berlin-Alex	38	-	-	•	•	10	4 -	-	•	•	11	4 -	-	•	•	10	4 -	-	•	•	9	4
Berlin-Schönefeld	47	S 3	•	•	•	9	0 SSE 2	•	•	•	9	0 S 4	•	•	•	9	1 WSW 6	•	•	•	8	1
Angermünde	56	E 1	•	•	•	8	4 S 2	•	•	•	8	1 S 2	•	•	•	8	1 SW 5	•	•	•	8	2
Lindenberg	98	S 1	•	•	•	9	2 WSW 1	•	•	•	8	0 S 3	•	•	•	8	1 SW 4	•	•	•	8	3
Frankfurt/Oder	48	C	•	•	•	12	6 -	-	•	•	10	2 -	-	•	•	8	2 -	-	•	•	8	3
Harzgerode	403	W 5	•	•	•	9	6 SSW 3	•	•	•	8	3 SSW 3	•	•	•	7	3 WSW 5	•	•	•	6	2
Artern	164	WSW 2	•	•	•	11	6 SSW 2	•	•	•	11	6 WSW 3	•	•	•	8	4 WSW 5	•	•	•	8	3
Wittenberg	105	W 2	•	•	•	11	4 C	•	•	•	11	4 S 2	•	•	•	10	3 SSW 2	•	•	•	8	2
Leipzig-Schkeuditz	131	W 5	•	•	•	12	6 S 2	•	•	•	9	3 SSW 4	•	•	•	9	2 WSW 7	•	•	•	8	3
Oschatz	150	W 3	•	•	•	11	3 S 1	•	•	•	11	4 S 2	•	•	•	9	3 SW 6	•	•	•	9	3
Doberlug-Kirchhain	97	W 3	•	•	•	10	0 SSE 2	•	•	•	10	1 S 4	•	•	•	9	1 SSW 4	•	•	•	9	2
Cottbus	69	SW 1	•	•	•	10	1 SSW 1	•	•	•	9	1 S 3	•	•	•	9	1 SW 4	•	•	•	9	3
Leinefelde	356	SSW 3	•	•	•	9	5 SSW 4	•	•	•	9	3 S 5	•	•	•	8	4 SW 3	•	•	•	6	2
Erfurt-Binderleben	315	MNW 3	•	•	•	10	5 SW 2	•	•	•	9	4 SSW 2	•	•	•	7	2 W 4	•	•	•	8	2
Meiningen	450	S 3	•	•	•	10	4 S 2	•	•	•	8	2 S 3	•	•	•	6	2 SW 4	•	•	•	6	1
Schmücke	937	SSW 4	•	•	•	4	0 SW 7	•	•	•	4	0 W 9	•	•	•	3	1 W 5	15	•	•	2	0
Sonneberg-Neufang	826	SSW 1	•	•	•	7	1 S 3	•	•	•	7	2 SSW 3	•	•	•	5	2 SW 4	•	•	•	5	1
Gera-Leumnitz	311	NW 2	•	•	•	11	4 SSW 3	•	•	•	10	3 SW 5	•	•	•	8	2 WSW 4	•	•	•	7	2
Plauen	386	W 4	•	•	•	10	5 S 4	•	•	•	9	4 SSW 2	•	•	•	7	3 SSW 4	•	•	•	8	4
Karl-Marx-Stadt	418	NW 4	•	•	•	10	4 SSW 2	•	•	•	8	2 SSW 5	•	•	•	8	3 WSW 8	•	•	•	8	3
Fichtelberg	1213	W 3	19	•	•	3	0 SW 6	•	•	•	2	0 WSW 7	•	•	•	2	0 W 12	18	•	•	1	0
Dresden-Klotzsche	222	W 2	•	•	•	9	0 S 2	•	•	•	11	3 SSE 2	•	•	•	9	3 SSE 2	•	•	•	9	3
Görlitz	237	WSW 3	•	•	•	10	1 S 2	•	•	•	8	1 S 5	•	•	•	8	1 SSW 5	•	•	•	8	2
Zinnwald-Georgenfeld	877	MNW 4	•	•	•	5	7 WSW 2	•	•	•	4	1 S 4	•	•	•	3	1 SSW 7	•	•	•	4	1

Meteorologische Daten aus dem Ausland

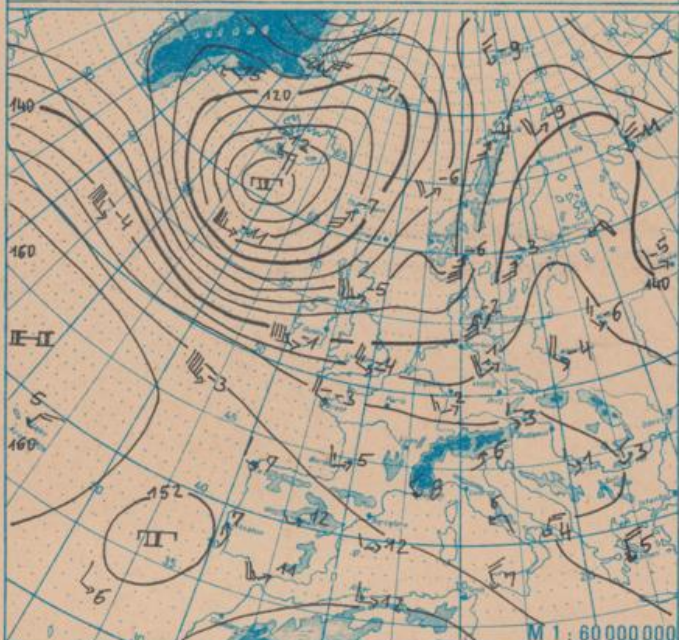
* Zeitangaben in Ortszeit

Station	Höhe über dem Meerespiegel	Wetter gestern 13h	Niederschlagshöhe gestern 07h bis 19h	Maximum der Lufttemperatur gestern 07h bis 19h	Niederschlagshöhe gestern 19h bis heute 07h	Minimum der Lufttemperatur gestern 19h bis heute 07h
Moskau	156	•	00	4	•	1
Leningrad	4	•	•	2	04	-
Kiew	179	•	•	1	3	-
Taschkent *	428	•	•	10	•	-1
Irkutsk *	485	•	•	4	•	-18
Warschau	106	•	03	12	•	5
Gdansk	149	•	•	4	•	-
Jelenia Gora	342	•	02	10	00	3
Prag	380	•	04	12	•	4
Cheb	474	•	•	11	•	5
Brno	238	•	00	12	•	2
Poprad	718	•	•	10	•	2
Budapest	139	•	00	15	•	5
Szeged	83	•	00	15	•	2
Belgrad	96	•	•	17	•	-

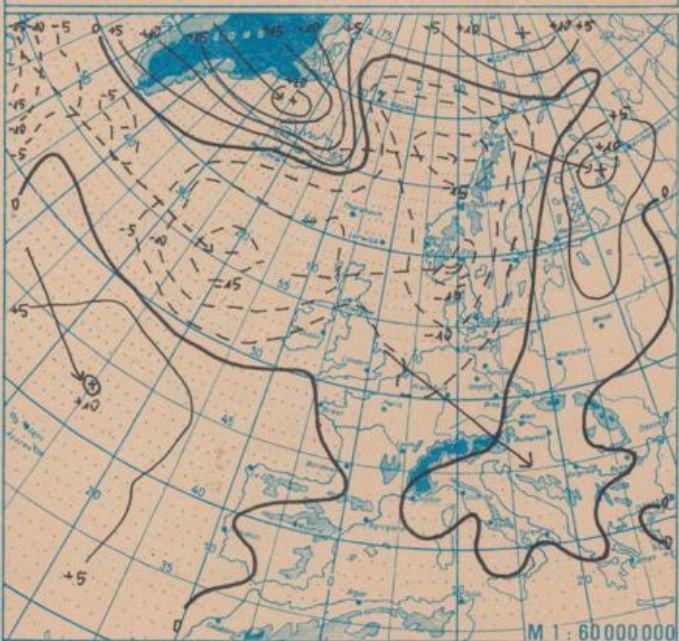
Station	Höhe über dem Meerespiegel	Wetter gestern 13h	Niederschlagshöhe gestern 07h bis 19h	Maximum der Lufttemperatur gestern 07h bis 19h	Niederschlagshöhe gestern 19h bis heute 07h	Minimum der Lufttemperatur gestern 19h bis heute 07h
Bukarest	94	•	•	16	•	2
Constanta	31	•	•	7	•	0
Sofia	595	•	•	16	•	4
Varna	43	•	•	8	•	0
Rom	2	•	•	17	•	8
Wien	183	•	00	14	•	2
Genf	430	•	•	18	•	4
München	530	•	1	12	•	2
Köln	91	•	•	12	4	7
Bremen	3	•	•	10	3	4
Paris	89	•	•	12	•	3
Rotterdam	-4	•	1	10	5	2
London	24	•	3	12	•	2
Oslo	204	•	•	3	8	-1
Stockholm	15	•	•	6	•	-2



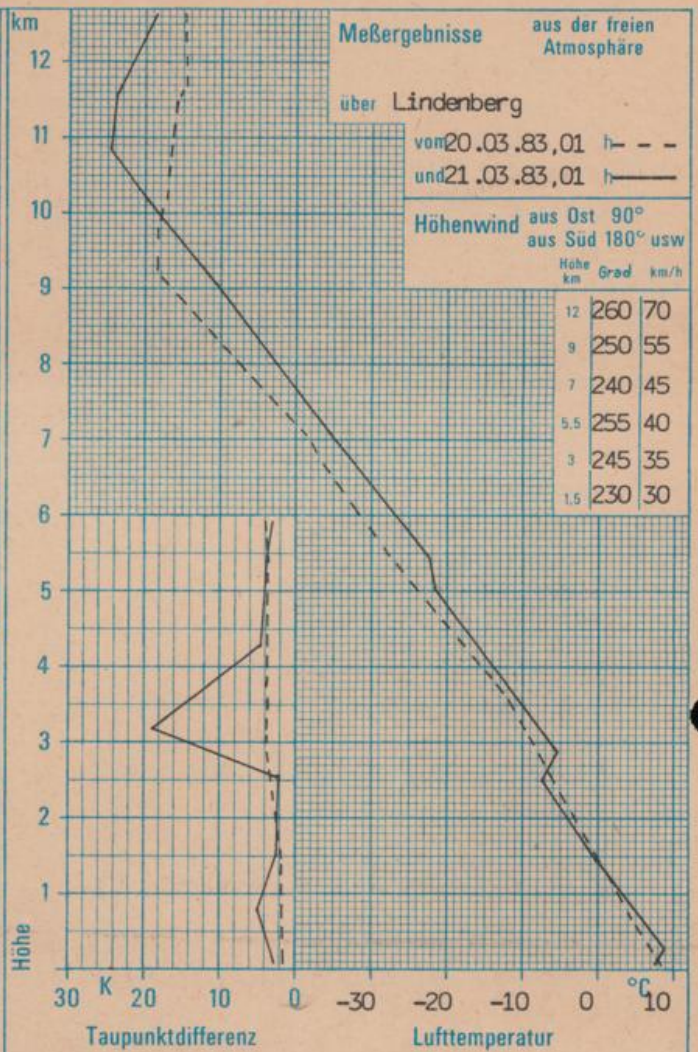
Absolute Topographie 500 mbar in geopotentiellen Dekameter 01h



Absolute Topographie 850 mbar in geopotentiellen Dekameter 01h



24 std. Luftdruckänderung seit Vortag 01h in mbar



WETTERLAGE UND WETTERENTWICKLUNG

In den vergangenen sechs Tagen herrschte eine recht milde Witterung. In der von Südwesten herangeführten Meeresluft wurden Tagesmitteltemperaturen erreicht, die allgemein 3 bis 6 K über den für die Jahreszeit üblichen Durchschnittswerten lagen.

Die Kaltfront, die nachts über der Deutschen Bucht angelangt war, überquerte im Laufe des Montag vormittag mit gebietsweisen Niederschlägen die DDR. Das nachfolgende schwache Zwischenhoch bringt nur kurzzeitig eine Wetterberuhigung. Ihm folgt in der Nacht zum Dienstag die Kaltfront von den Britischen Inseln nach. Über dem Seegebiet nordwestlich davon herrschen seit zwei Tagen Lufttemperaturen, die nur noch um den Gefrierpunkt liegen (vgl. Beobachtungen des bei 20° westlicher Länge und 57° nördlicher Breite liegenden Wetterschiffes). Diese Luftmassen werden mit der sich weiter kräftigenden west- bis nordwestlichen Höhenströmung nach Mitteleuropa geführt. Dabei erfahren sie zwar eine Erwärmung durch den relativ warmen Untergrund - die Temperaturen der Nordsee liegen derzeit bei 6 °C - dennoch ist in den kommenden Nächten gebietsweise mit leichtem Frost zu rechnen, die Niederschläge werden auch im Tiefland z.T. als Schnee fallen. Sum.