

Täglicher Wetterbericht

des Meteorologischen Dienstes der Deutschen Demokratischen Republik

Herausgeber: Meteorologischer Dienst der DDR, Zentrale Wetterdienststelle

1500 Potsdam, Michendorfer Chaussee 23

Fernruf-Sammelnummer 3160, Telex-Nr. 015532

Nachdruck, auch auszugsweise, nur mit Quellenangabe gestattet.
Bezugspreis monatlich 4,-M (einschließlich Beilagen) EVP 0,15 M.

Index 30086

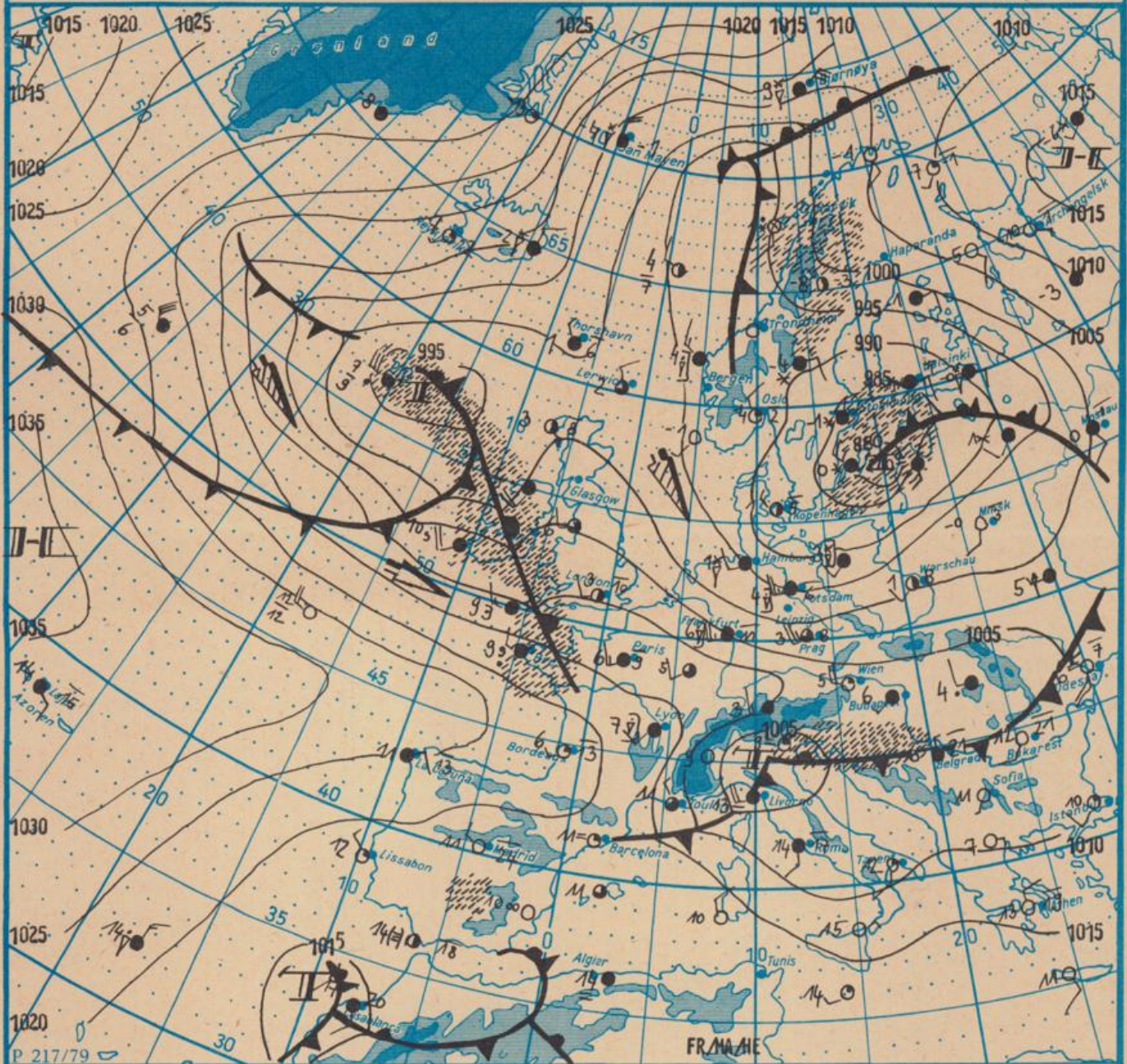
AN (EDV) 603500

Jahrgang

37

Mittwoch, den 23. März 1983

Nr 82



Wetterlage

23.03.83 01h

M 1 : 30 000 000

	Warmfront		Strömung in Warmluft		Dunst		Sprühregen		Graupelschauer		windstill		wolkenlos
	Kaltfront		Strömung in Kaltluft		feuchter Dunst		Regen		Hagelschauer		umlaufender Wind		heiter
	Okklusion		Niederschlagsgebiet		Bodennebel		Schnee		Schneeschaer		Nordost 5 km/h		wolkig
	Konvergenzlinie		Nebel in der Umgebung		Schneebreiben bzw. Sandsturm		Wetterleuchten		Gewitter		Ost 10 km/h		stark bewölkt
	Hochdruckgebiet		während der letzten Stunden, aber nicht zum Beobachtungstermin z.B.:		Schneebreiben bzw. Sandsturm		Wetterleuchten		Südwest 30 km/h		bedeckt		Bedeckung nicht angebar
	Hochdruckkeil		10°C Lufttemperatur		12°C Wassertemperatur		Südwest 100 km/h						
	Zwischenhoch		Tagesmaximum der Lufttemperatur des Vortages										
	Tiefdruckgebiet												
	Tiefausläufer												

Erscheint täglich, nur im Postbezug erhältlich

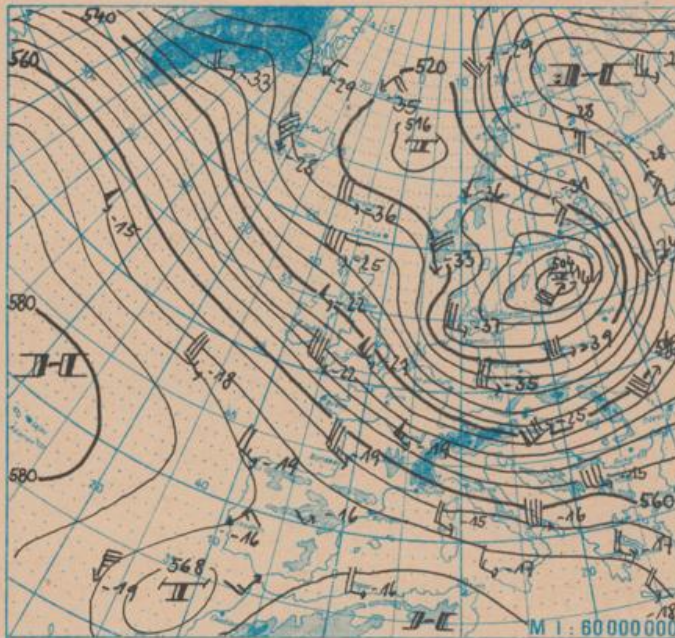
Ag 153/ I/16/61
Reklamationen sind an den zuständigen Postzeitungsvertrieb zu richten.

Station	Höhe über dem Meerespiegel	gestern								heute											
		13h				19h				01h				07h							
		Windrichtung und Windgeschwindigkeit	Windspitze ≥ 15 m/s 07h bis 13h	Weiter 13h Weiterverlauf 07h bis 13h	Lufttemperatur	Taupunktdifferenz	Windrichtung und Windgeschwindigkeit	Windspitze ≥ 15 m/s 13h bis 19h	Weiter 19h Weiterverlauf 13h bis 19h	Lufttemperatur	Taupunktdifferenz	Windrichtung und Windgeschwindigkeit	Windspitze ≥ 15 m/s 19h bis 01h	Weiter 01h Weiterverlauf 19h bis 01h	Lufttemperatur	Taupunktdifferenz	Windrichtung und Windgeschwindigkeit	Windspitze ≥ 15 m/s 01h bis 07h	Weiter 07h Weiterverlauf 01h bis 07h	Lufttemperatur	Taupunktdifferenz
Boltenhagen	15	WSW 12	16	☁	4	4	SSW 10	19	☁	2	2	WNW 11	16	☁	3	3	W 8	•	☁	1	2
Warnemünde	4	WSW 7	15	☁	4	3	SSW 5	17	☁	2	1	NW 9	15	☁	3	2	WNW 10	•	☁	3	3
Arkena	42	SW 15	21	☁	3	4	SW 8	21	☁	2	1	WNW 5	•	☁	2	1	W 10	•	☁	2	3
Putbus	40	WSW 10	18	☁	5	4	SSW 5	18	☁	1	1	WSW 6	•	☁	2	1	W 6	•	☁	2	2
Greifswald	2	WSW 10	17	☁	5	6	WSW 2	18	☁	2	1	WSW 5	•	☁	2	1	W 8	•	☁	2	2
Boizenburg	45	W 9	18	☁	4	6	WSW 9	16	☁	3	2	WNW 6	•	☁	1	3	WNW 7	17	☁	1	2
Schwerin	59	W 11	17	☁	3	3	SW 10	23	☁	2	1	WNW 8	16	☁	2	2	W 6	•	☁	1	2
Marnitz	81	WSW 10	16	☁	3	4	SSW 6	15	☁	2	2	WNW 9	16	☁	2	2	W 5	•	☁	0	2
Teterow	46	WSW 12	17	☁	4	4	SSW 9	18	☁	2	2	W 6	15	☁	1	1	W 8	•	☁	1	2
Neubrandenburg	81	WSW 13	18	☁	3	2	WSW 10	21	☁	2	1	W 9	16	☁	2	1	WNW 9	15	☁	1	2
Ueckermünde	1	SW 11	20	☁	5	6	SW 10	20	☁	3	3	SSW 5	20	☁	2	2	W 6	•	☁	3	3
Seehausen/Altmark	21	W 11	18	☁	4	3	W 11	21	☁	4	4	WNW 10	21	☁	3	1	WNW 6	19	☁	1	1
Gardelegen	47	WSW 10	17	☁	4	4	SW 9	17	☁	5	6	W 9	18	☁	3	3	WNW 4	16	☁	1	0
Magdeburg	79	WSW 10	18	☁	5	6	SSW 7	20	☁	4	5	W 10	19	☁	3	4	WSW 8	17	☁	3	5
Wernigerode	234	W 10	19	☁	3	5	WSW 7	20	☁	2	4	W 10	24	☁	2	5	W 11	19	☁	1	5
Brocken	1142	W 19	31	☁	-6	0	WSW 17	30	☁	-4	0	WSW 20	32	☁	-5	0	W 16	31	☁	-5	0
Neuruppin	38	WSW 10	16	☁	4	4	WSW 7	20	☁	4	3	W 7	18	☁	3	2	WNW 6	15	☁	1	1
Potsdam	81	W 9	18	☁	5	6	SW 5	19	☁	4	6	W 12	23	☁	4	3	W 11	20	☁	1	2
Berlin-Alex	38	-	-	☁	4	4	-	-	☁	6	8	-	-	☁	4	4	-	-	☁	2	3
Berlin-Schönefeld	47	W 13	18	☁	6	2	WSW 7	21	☁	5	7	W 10	19	☁	4	2	WNW 10	18	☁	1	1
Angermünde	56	W 11	17	☁	6	9	WSW 8	18	☁	4	1	W 9	17	☁	3	1	WNW 7	15	☁	1	1
Lindenberg	98	WSW 9	17	☁	5	8	WSW 7	21	☁	4	6	WSW 10	20	☁	3	4	W 9	21	☁	0	1
Frankfurt/Oder	48	WSW 10	18	☁	6	9	SSW 4	20	☁	3	4	SW 11	21	☁	3	4	WSW 8	20	☁	1	3
Harzgerode	403	W 4	18	☁	0	1	WSW 10	22	☁	3	8	W 6	20	☁	0	2	W 8	15	☁	-2	4
Artern	164	WSW 9	18	☁	3	3	WSW 9	21	☁	5	8	WSW 9	21	☁	3	4	W 8	21	☁	2	5
Wittenberg	105	WSW 7	•	☁	3	3	SSW 8	17	☁	5	8	WSW 11	21	☁	5	5	WSW 10	19	☁	3	5
Leipzig-Schkeuditz	131	WSW 18	23	☁	1	3	SW 8	18	☁	5	10	WSW 14	21	☁	2	4	W 14	17	☁	2	4
Oschatz	150	WSW 12	19	☁	6	8	WSW 7	22	☁	5	7	WSW 13	22	☁	4	5	WSW 11	18	☁	2	4
Doberlug-Kirchhain	97	WSW 7	•	☁	6	7	WSW 7	20	☁	6	8	WSW 12	21	☁	5	5	WSW 9	•	☁	2	3
Cottbus	89	WSW 11	17	☁	6	8	WSW 5	19	☁	5	8	WSW 11	•	☁	5	5	W 11	21	☁	2	3
Leinefelde	356	WSW 7	17	☁	2	5	SW 11	18	☁	3	7	W 7	19	☁	0	1	WSW 6	•	☁	0	3
Erfurt-Bindersleben	315	W 12	17	☁	4	7	WSW 10	16	☁	5	8	W 9	19	☁	2	3	WNW 8	•	☁	1	4
Meiningen	450	WSW 10	17	☁	4	6	SW 6	19	☁	2	5	W 7	19	☁	-0	0	W 9	18	☁	-1	3
Schmucke	837	W 9	21	☁	-3	1	W 11	23	☁	-3	0	W 9	19	☁	-3	0	W 7	20	☁	-4	0
Sonneberg-Neufang	626	W 8	21	☁	0	2	WSW 5	20	☁	-0	2	W 6	16	☁	-1	0	W 5	•	☁	-3	0
Gera-Leumnitz	311	W 13	21	☁	5	8	WSW 10	21	☁	4	7	W 12	24	☁	2	3	WNW 8	17	☁	1	3
Plauen	386	WSW 10	17	☁	5	8	SW 5	18	☁	2	4	W 5	17	☁	1	1	W 6	•	☁	0	4
Karl-Marx-Stadt	418	W 14	21	☁	4	8	SW 8	25	☁	3	7	WSW 15	22	☁	1	2	W 11	19	☁	1	3
Fichtelberg	1213	W 16	26	☁	-4	1	W 15	31	☁	-4	1	W 18	32	☁	-4	1	WNW 17	31	☁	-6	1
Dresden-Klotzsche	222	WSW 7	•	☁	5	9	SSW 6	17	☁	5	8	WSW 10	18	☁	4	6	WSW 8	15	☁	1	3
Gorlitz	237	WSW 11	17	☁	6	9	SW 8	24	☁	3	6	WSW 12	19	☁	4	6	W 10	19	☁	1	2
Zinnwald-Georgenfeld	877	W 8	16	☁	-0	6	W 8	20	☁	-1	4	WSW 11	23	☁	-1	4	W 10	17	☁	-4	2

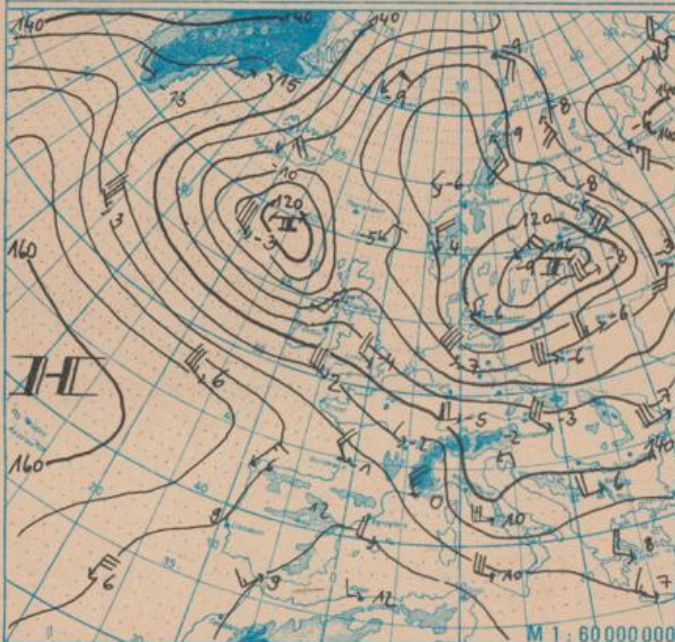
Meteorologische Daten aus dem Ausland

* Zeitangaben in Ortszeit

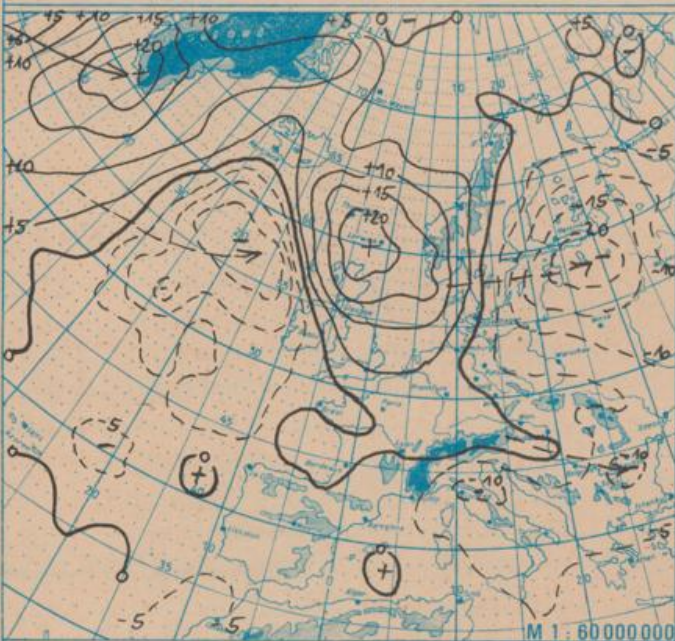
Station	Höhe über dem Meerespiegel	Wetter gestern 13h	Niederschlagshöhe gestern 07h bis 19h	Maximum der Lufttemperatur gestern 07h bis 19h	Niederschlagshöhe gestern 19h bis heute 07h	Minimum der Lufttemperatur gestern 19h bis heute 07h	Station	Höhe über dem Meerespiegel	Wetter gestern 13h	Niederschlagshöhe gestern 07h bis 19h	Maximum der Lufttemperatur gestern 07h bis 19h	Niederschlagshöhe gestern 19h bis heute 07h	Minimum der Lufttemperatur gestern 19h bis heute 07h
Moskau	156	☁	09	1	2	0	Bukarest	94	☁	•	21	•	8
Leningrad	4	☁	00	2	2	-0	Constanta	31	☁	•	-	•	7
Kiew	179	☁	00	13	2	4	Sofia	595	☁	•	19	•	7
Taschkent *	428	☁	•	15	•	•	Varna	43	☁	•	13	•	12
Irkutsk *	485	☁	-	3	-	-13	Rom	2	☁	•	17	•	12
Warschau	106	☁	1	8	01	1	Wien	183	☁	•	12	•	5
Gdansk	149	☁	2	5	•	•	Genf	430	☁	04	9	05	4
Jelenia Gora	342	☁	1	7	•	•	München	530	☁	10	5	01	3
Prag	380	☁	00	8	•	0	Köln	91	☁	2	9	1	0
Cheb	474	☁	03	4	2	-1	Bremen	3	☁	4	6	3	1
Brno	238	☁	05	10	•	-1	Paris	89	☁	06	9	1	4
Poprad	718	☁	00	9	01	0	Rotterdam	-4	☁	00	8	2	2
Budapest	139	☁	09	12	•	4	London	24	☁	•	10	2	2
Szeged	83	☁	2	12	5	4	Oslo	204	☁	00	2	•	-7
Belgrad	96	☁	•	21	3	4	Stockholm	15	☁	3	3	5	-1



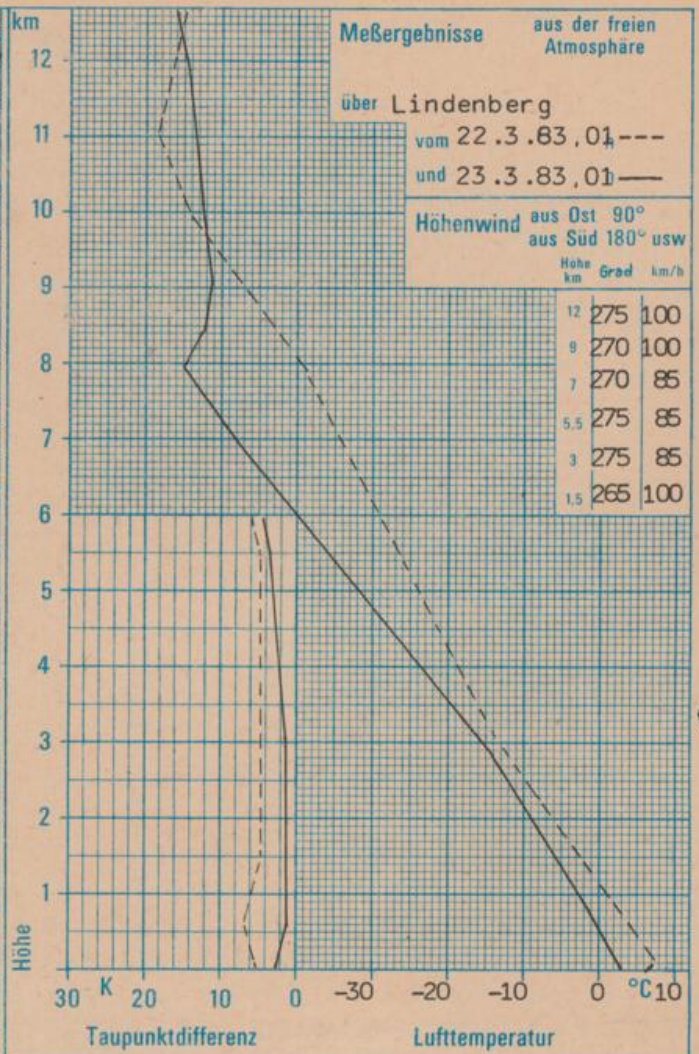
Absolute Topographie 500 mbar in geopotentiellen Dekameter 01h



Absolute Topographie 850 mbar in geopotentiellen Dekameter 01h



24 std. Luftdruckänderung seit Vortag 01h in mbar



WETTERLAGE UND WETTERENTWICKLUNG

Das am Dienstag über der Nordsee und Südskandinavien gelegene Tiefdrucksystem hat sich zur nördlichen Ostsee verlagert. Auf seiner Rückseite gelangte von Nordwesten her Kaltluft nach Mitteleuropa. Dieser Prozeß ist sehr gut in den Meßergebnissen aus der freien Atmosphäre über Lindenberg zu erkennen. Eine in diese Kaltluft eingelagerte Schauerstaffel überquerte in der Nacht zum Mittwoch unser Gebiet. In ihrem Bereich fielen auch die Niederschläge im Tiefland vielfach als Schnee und es konnte sich vereinzelt eine dünne Schneedecke ausbilden. Das oben beschriebene Tiefdruckgebiet (auch in höheren Luftschichten gut ausgeprägt) zieht weiter in Richtung Finnland. Ein weiteres hat sich vom Seegebiet südlich Grönlands ins Seegebiet südlich von Island verlagert. Verbreiteter Luftdruckfall südlich und südöstlich davon (vgl. auch 24stündige-Druckänderung) weist auf eine Verstärkung des sich zwischen den Britischen Inseln und Island andeutenden Höhentroges hin. Dieser wird sich im Zusammenhang mit dem Bodentiefdruckgebiet nach Mitteleuropa verlagern, wobei die Niederschläge auch im Tiefland z. T. als Schnee fallen.

vos